

8      16 DIERGARDTSHOF 016

GW-Horizont:

Kartierkennzeichen:      1

Modellleiter: 6

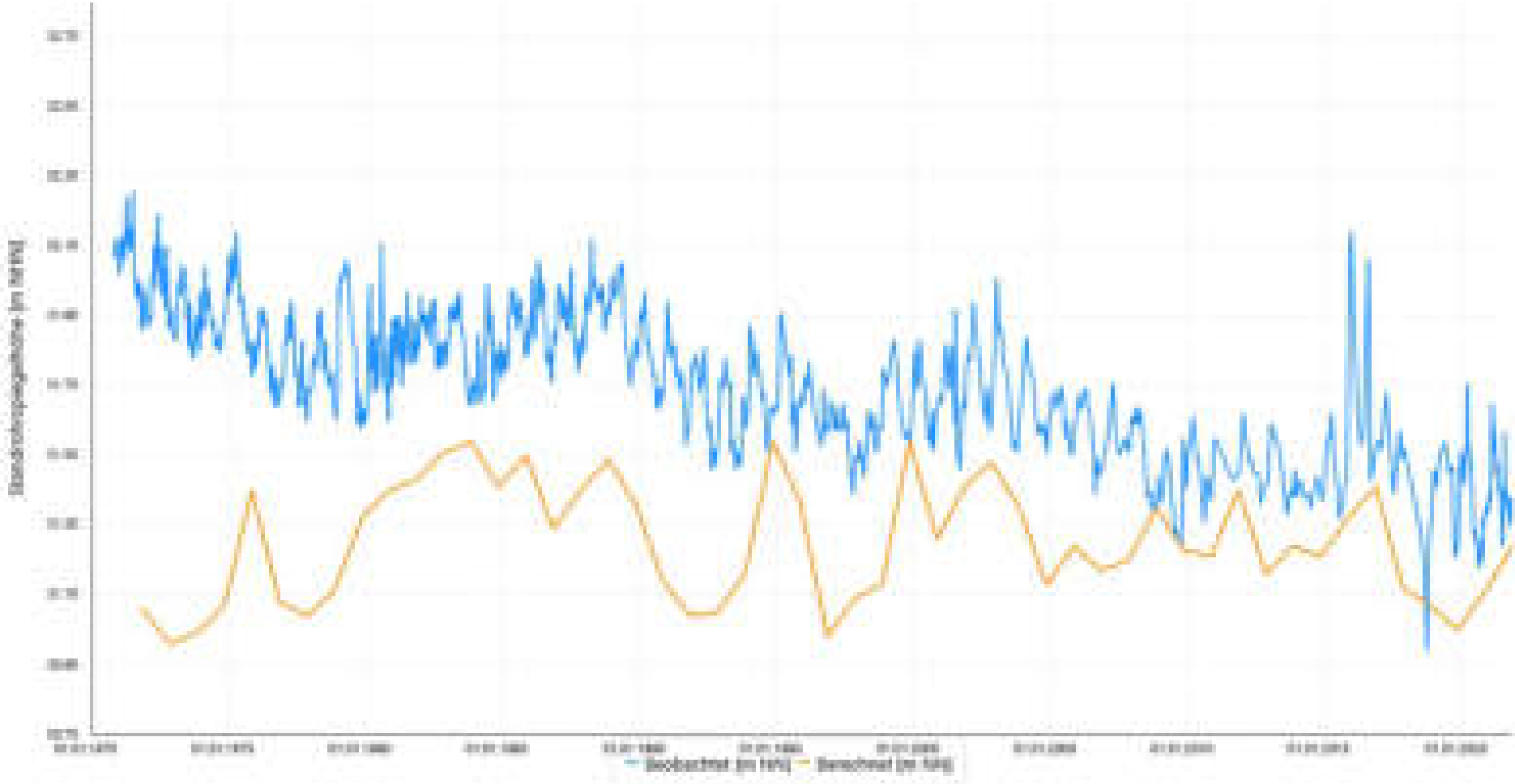
ProID: 10650880

Geländehöhe:    33,67

UK-Filter:        26,32

Mittlere Abw. berechn. Werte	
zu beob.:	0,49
zu beob. zum Zeitp. 2021 :	0,13
Korrelationskoeff.:	0,15
RMSE:	0,54

Schwankungsbreite Werte	
Min. der beob.:	31,37
Max. der beob.:	32,07
Diff. Min/Max. der beob.:	0,70
Min. der berechn.:	30,86
Max. der berechn.:	31,54
Diff. Min/Max. der berechn.:	0,68



8 10077 BRACHT 017

GW-Horizont:

Kartierkennzeichen: 1

Modellleiter: 2

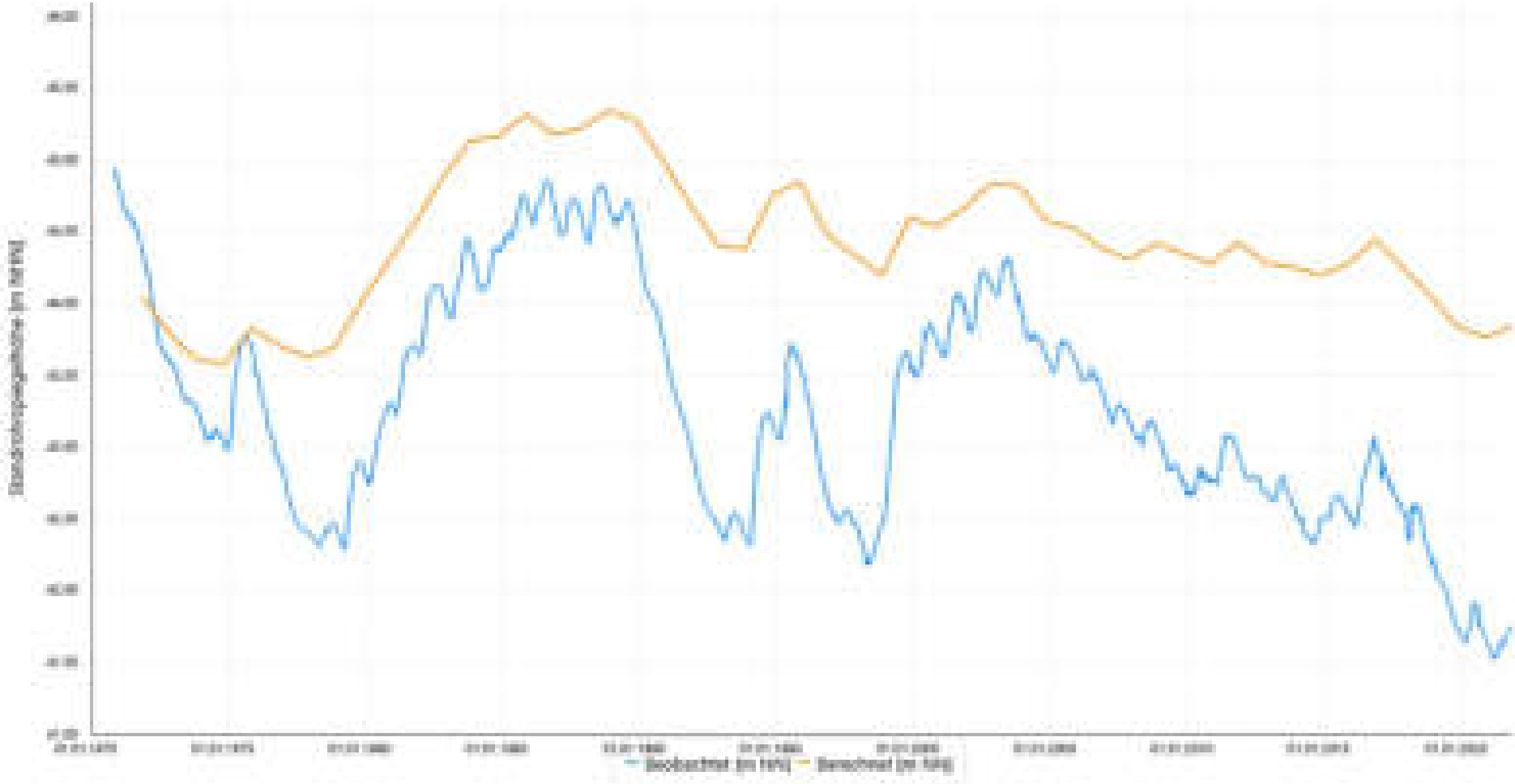
ProID: 10650999

Geländehöhe: 54,73

UK-Filter: 40,65

Mittlere Abw. berechn. Werte	
zu beob.:	1,29
zu beob. zum Zeitp. 2021 :	2,18
Korrelationskoeff.:	0,71
RMSE:	1,41

Schwankungsbreite Werte	
Min. der beob.:	41,43
Max. der beob.:	44,74
Diff. Min/Max. der beob.:	3,31
Min. der berechn.:	43,58
Max. der berechn.:	45,35
Diff. Min/Max. der berechn.:	1,77



1 20053 Wildenrath Nr. 267

ProID: 13772138

GW-Horizont: 16

Geländehöhe: 85,76

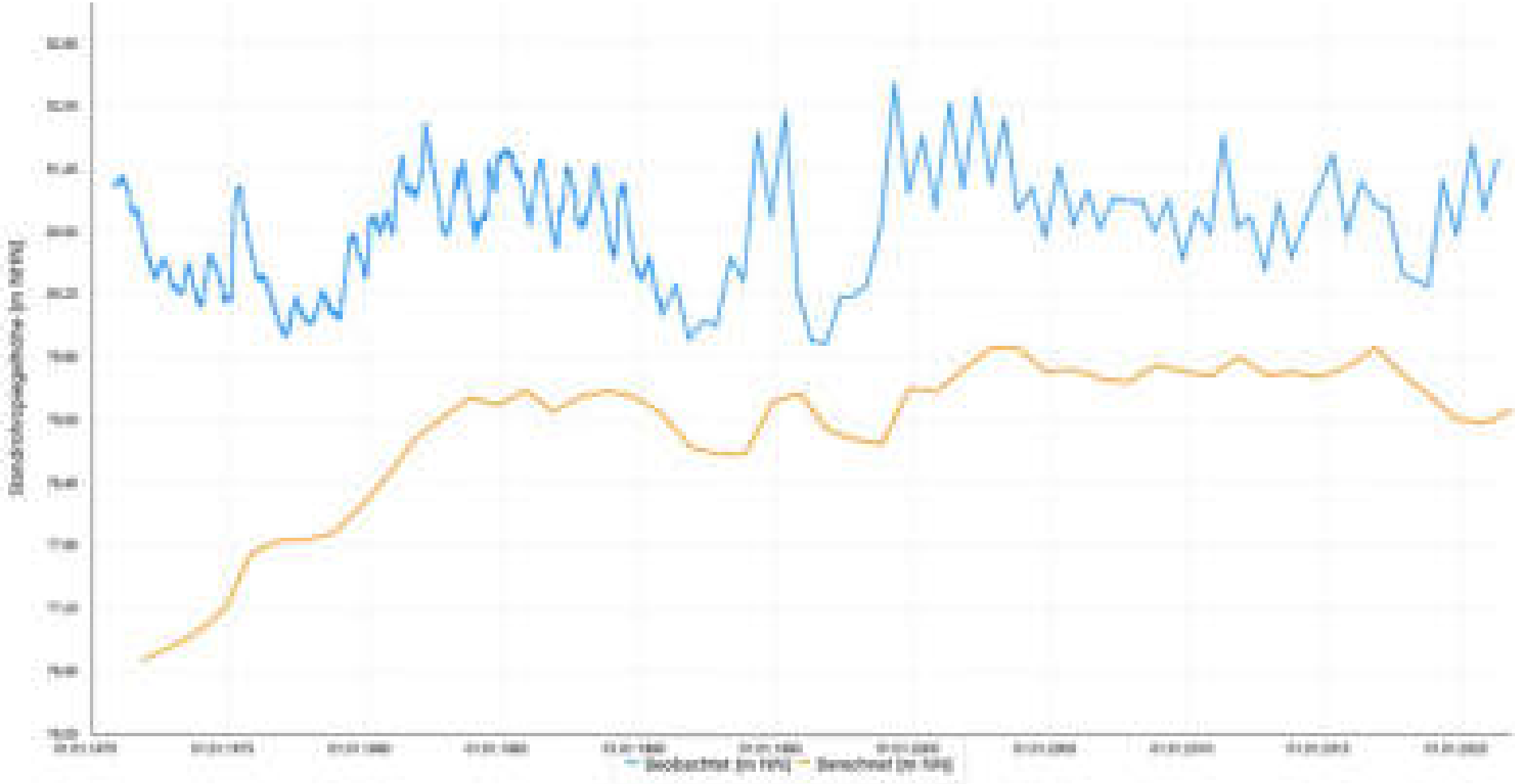
Kartierkennzeichen: 1

UK-Filter: 77,81

Modellleiter: 10

Mittlere Abw. berechn. Werte	
zu beob.:	1,81
zu beob. zum Zeitp. 2021 :	
Korrelationskoeff.:	0,33
RMSE:	1,99

Schwankungsbreite Werte	
Min. der beob.:	79,73
Max. der beob.:	81,60
Diff. Min/Max. der beob.:	1,87
Min. der berechn.:	76,24
Max. der berechn.:	79,70
Diff. Min/Max. der berechn.:	3,46



8 20129 DÜLKEN 0077A

ProID: 10651621

GW-Horizont:

Geländehöhe: 48,84

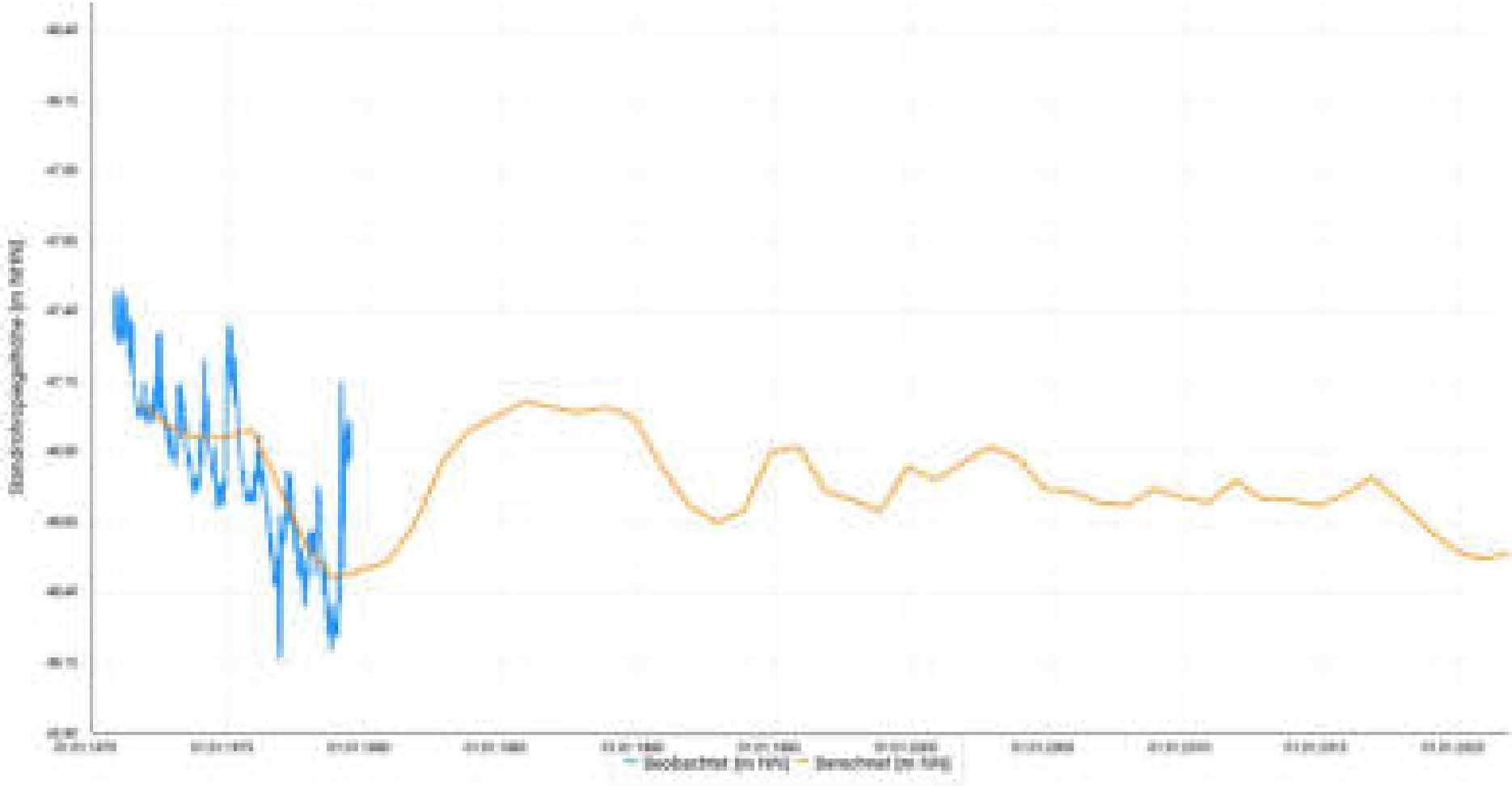
Kartierkennzeichen: 1

UK-Filter: 42,08

Modellleiter: 2

Mittlere Abw. berechn. Werte	
zu beob.:	0,08
zu beob. zum Zeitp. 2021 :	
Korrelationskoeff.:	0,95
RMSE:	0,10

Schwankungsbreite Werte	
Min. der beob.:	46,38
Max. der beob.:	47,38
Diff. Min/Max. der beob.:	1,00
Min. der berechn.:	46,45
Max. der berechn.:	47,35
Diff. Min/Max. der berechn.:	0,90



8 20131 DÜLKEN 0077C

ProID: 10651637

GW-Horizont:

Geländehöhe: 48,84

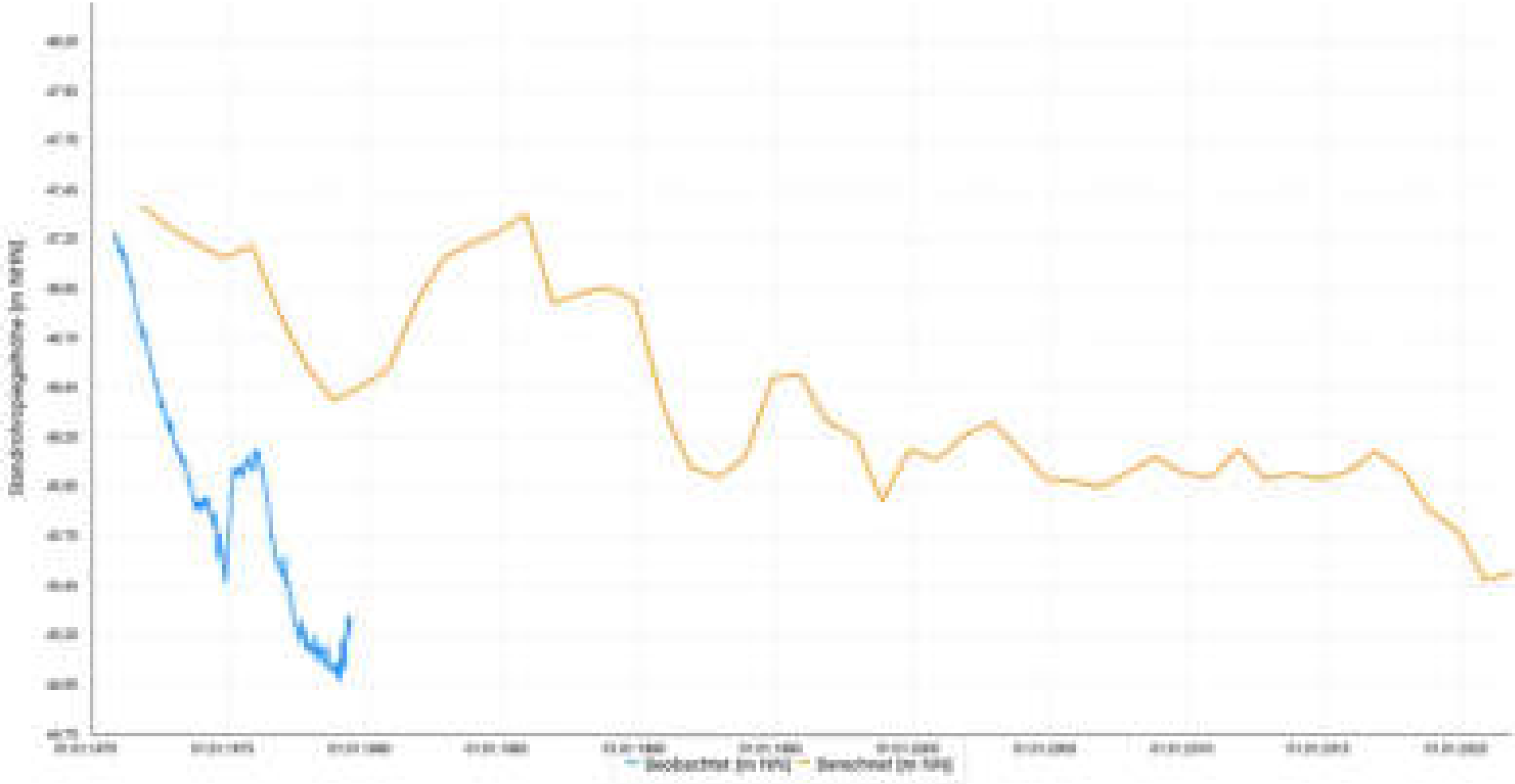
Kartierkennzeichen: 6D

UK-Filter: 1,25

Modellleiter: 4

Mittlere Abw. berechn. Werte	
zu beob.:	1,09
zu beob. zum Zeitp. 2021 :	
Korrelationskoeff.:	0,94
RMSE:	1,15

Schwankungsbreite Werte	
Min. der beob.:	45,01
Max. der beob.:	47,15
Diff. Min/Max. der beob.:	2,14
Min. der berechn.:	46,39
Max. der berechn.:	47,45
Diff. Min/Max. der berechn.:	1,06



1 20131 Arsbeck Bussardweg

ProID: 13772537

GW-Horizont: 6D

Geländehöhe: 82,83

Kartierkennzeichen: 1

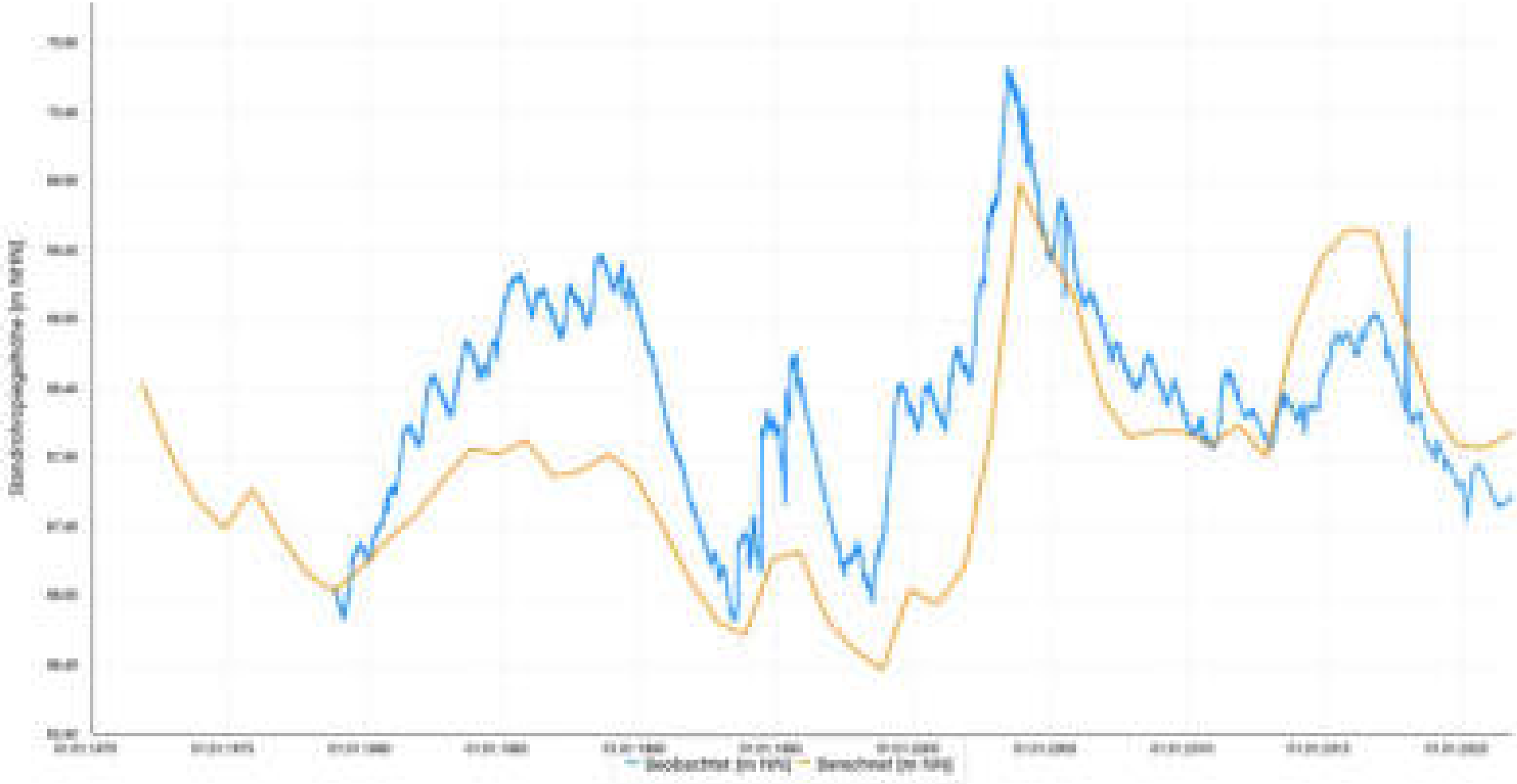
UK-Filter: 54,68

Modellleiter: 5

Mittlere Abw. berechn. Werte	
zu beob.:	0,63
zu beob. zum Zeitp. 2021 :	0,49

Korrelationskoeff.:	0,65
RMSE:	0,76

Schwankungsbreite Werte	
Min. der beob.:	66,83
Max. der beob.:	70,37
Diff. Min/Max. der beob.:	3,54
Min. der berechn.:	66,37
Max. der berechn.:	69,89
Diff. Min/Max. der berechn.:	3,52



1 20132 MOORHEIDE

ProID: 13772547

GW-Horizont: 6D

Geländehöhe: 86,49

Kartierkennzeichen: 1

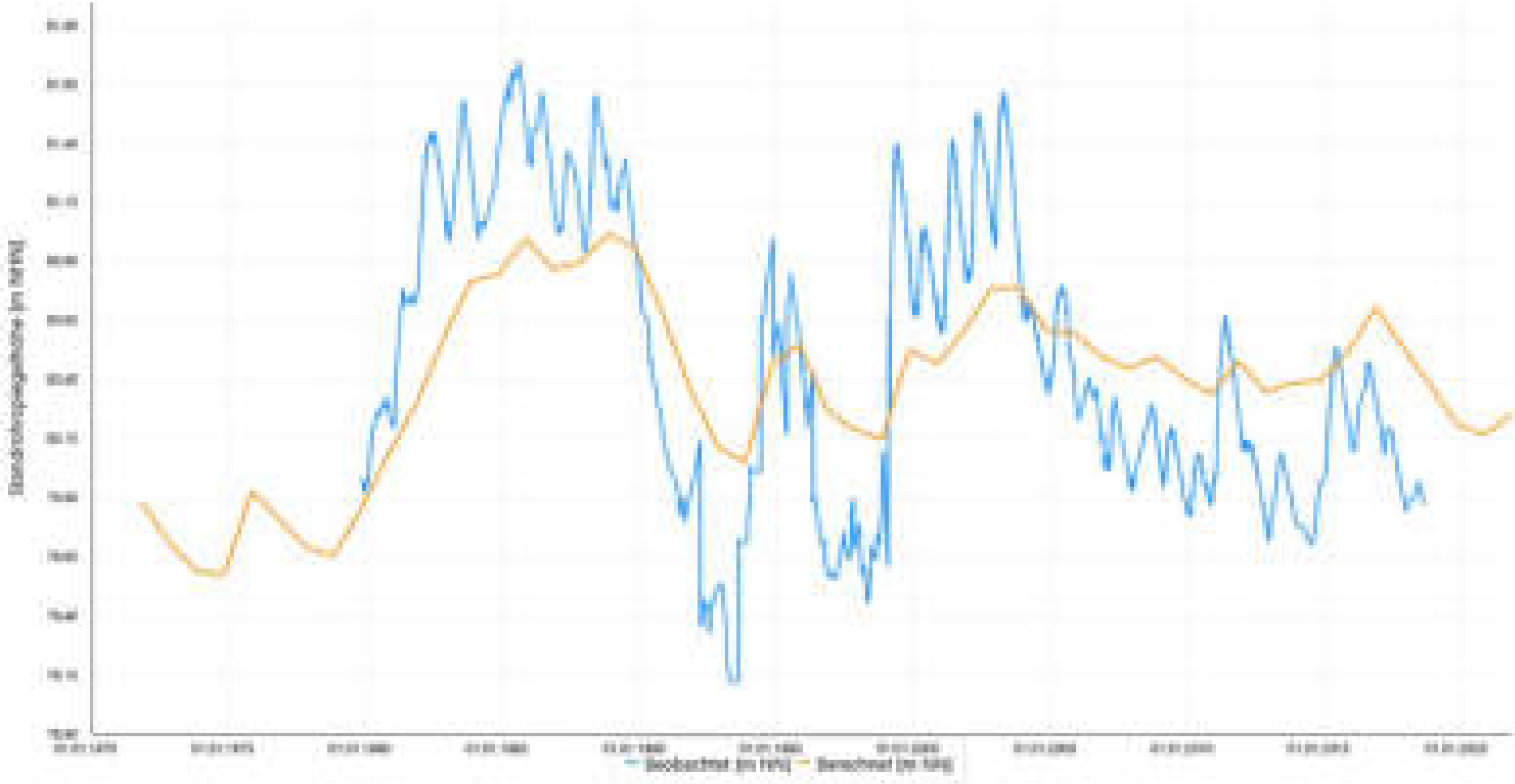
UK-Filter: 58,50

Modellleiter: 8

Mittlere Abw. berechn. Werte	
zu beob.:	0,38
zu beob. zum Zeitp. 2021 :	

Korrelationskoeff.:	0,66
RMSE:	0,43

Schwankungsbreite Werte	
Min. der beob.:	79,43
Max. der beob.:	81,57
Diff. Min/Max. der beob.:	2,14
Min. der berechn.:	79,86
Max. der berechn.:	81,02
Diff. Min/Max. der berechn.:	1,16



1 20274 WASSENBG-MYHL, FL.

ProID: 13773619

GW-Horizont: 6D

Geländehöhe: 87,84

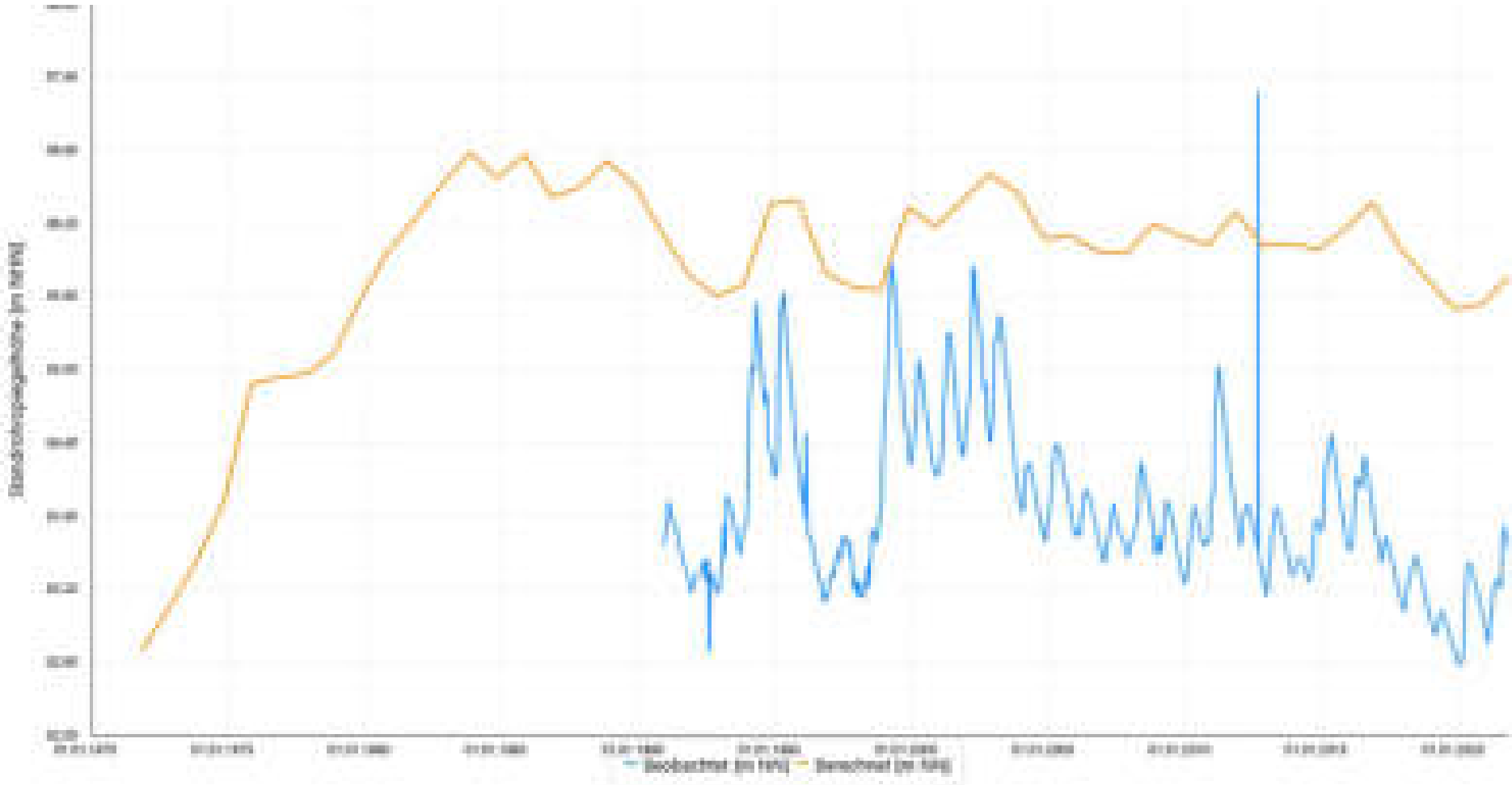
Kartierkennzeichen: 1

UK-Filter: 77,85

Modellleiter: 3

Mittlere Abw. berechn. Werte	
zu beob.:	2,29
zu beob. zum Zeitp. 2021 :	2,23
Korrelationskoeff.:	0,53
RMSE:	2,35

Schwankungsbreite Werte	
Min. der beob.:	82,60
Max. der beob.:	85,24
Diff. Min/Max. der beob.:	2,64
Min. der berechn.:	85,50
Max. der berechn.:	86,61
Diff. Min/Max. der berechn.:	1,11





1 20501 TETELRATH NR266neu

ProID: 13774321

GW-Horizont: 16

Geländehöhe: 57,05

Kartierkennzeichen: 1

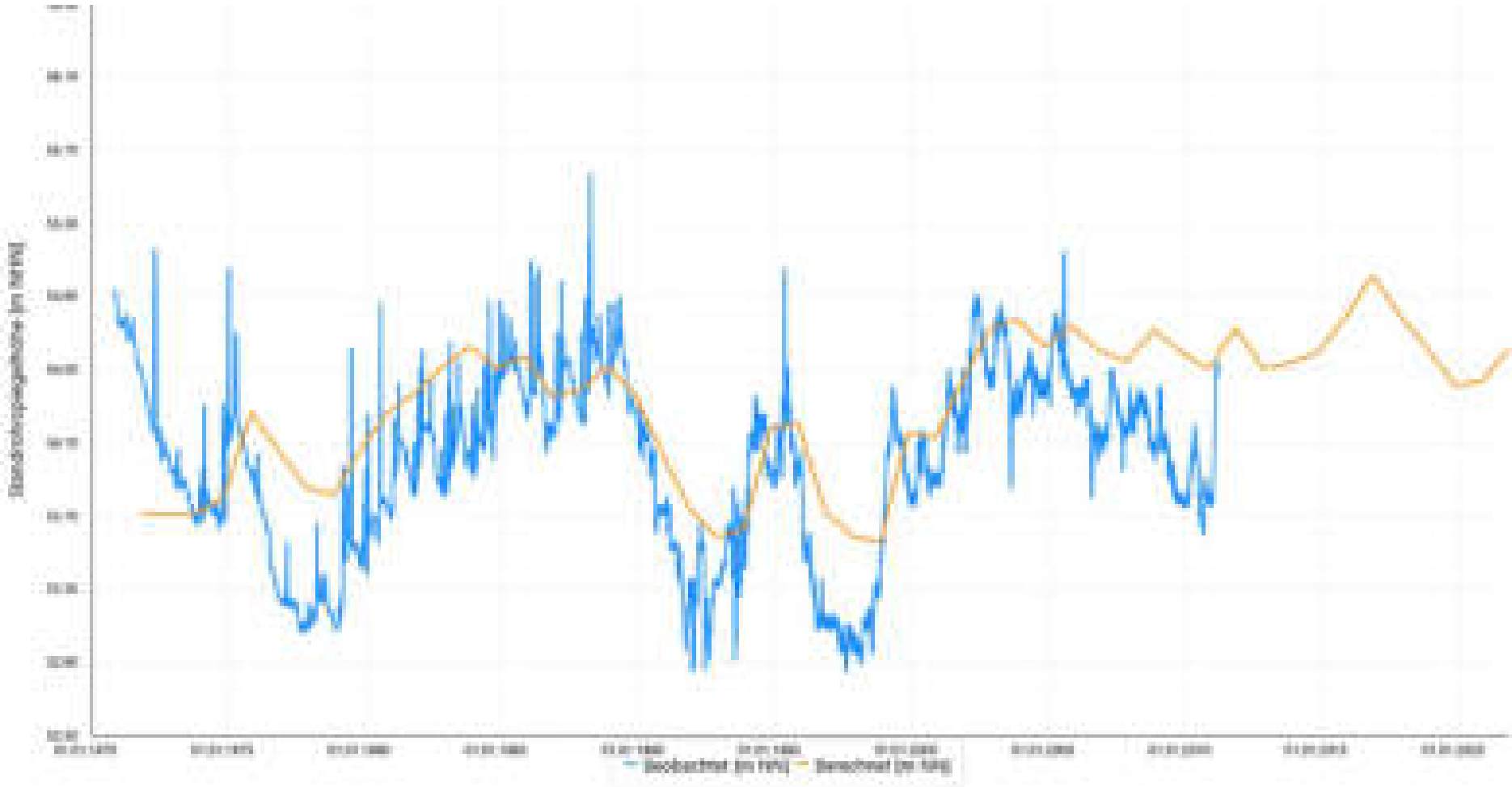
UK-Filter: 51,66

Modellleiter: 1

Mittlere Abw. berechn. Werte	
zu beob.:	0,41
zu beob. zum Zeitp. 2021 :	

Korrelationskoeff.:	0,54
RMSE:	0,48

Schwankungsbreite Werte	
Min. der beob.:	52,95
Max. der beob.:	54,90
Diff. Min/Max. der beob.:	1,95
Min. der berechn.:	53,56
Max. der berechn.:	54,78
Diff. Min/Max. der berechn.:	1,22



1 40417 Wassenberg G4F, P23

ProID: 13779726

GW-Horizont: 04

Geländehöhe: 50,16

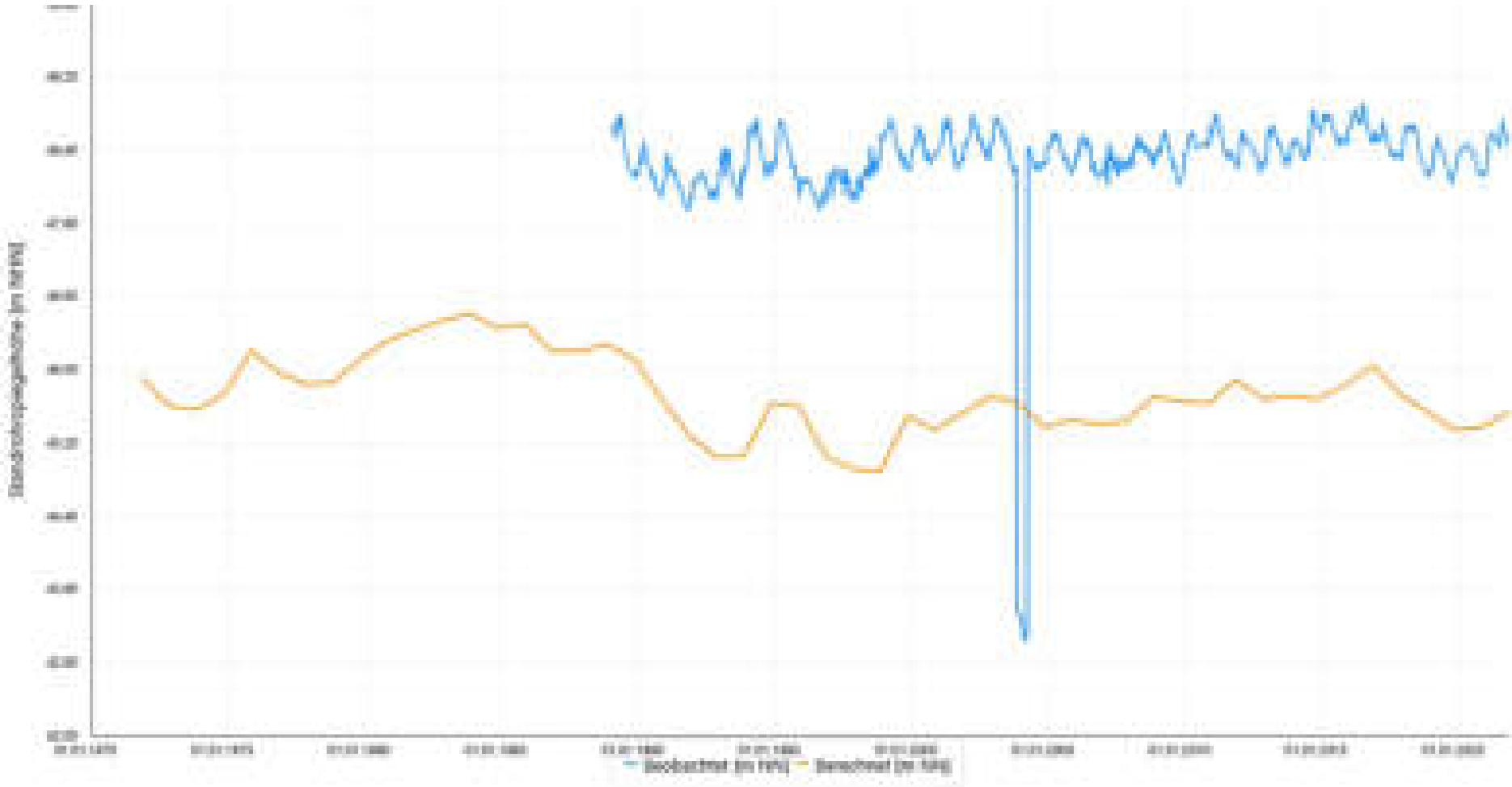
Kartierkennzeichen: 1

UK-Filter: 28,37

Modellleiter: 5

Mittlere Abw. berechn. Werte	
zu beob.:	2,91
zu beob. zum Zeitp. 2021 :	2,93
Korrelationskoeff.:	0,03
RMSE:	2,92

Schwankungsbreite Werte	
Min. der beob.:	43,09
Max. der beob.:	48,79
Diff. Min/Max. der beob.:	5,70
Min. der berechn.:	44,89
Max. der berechn.:	46,28
Diff. Min/Max. der berechn.:	1,39

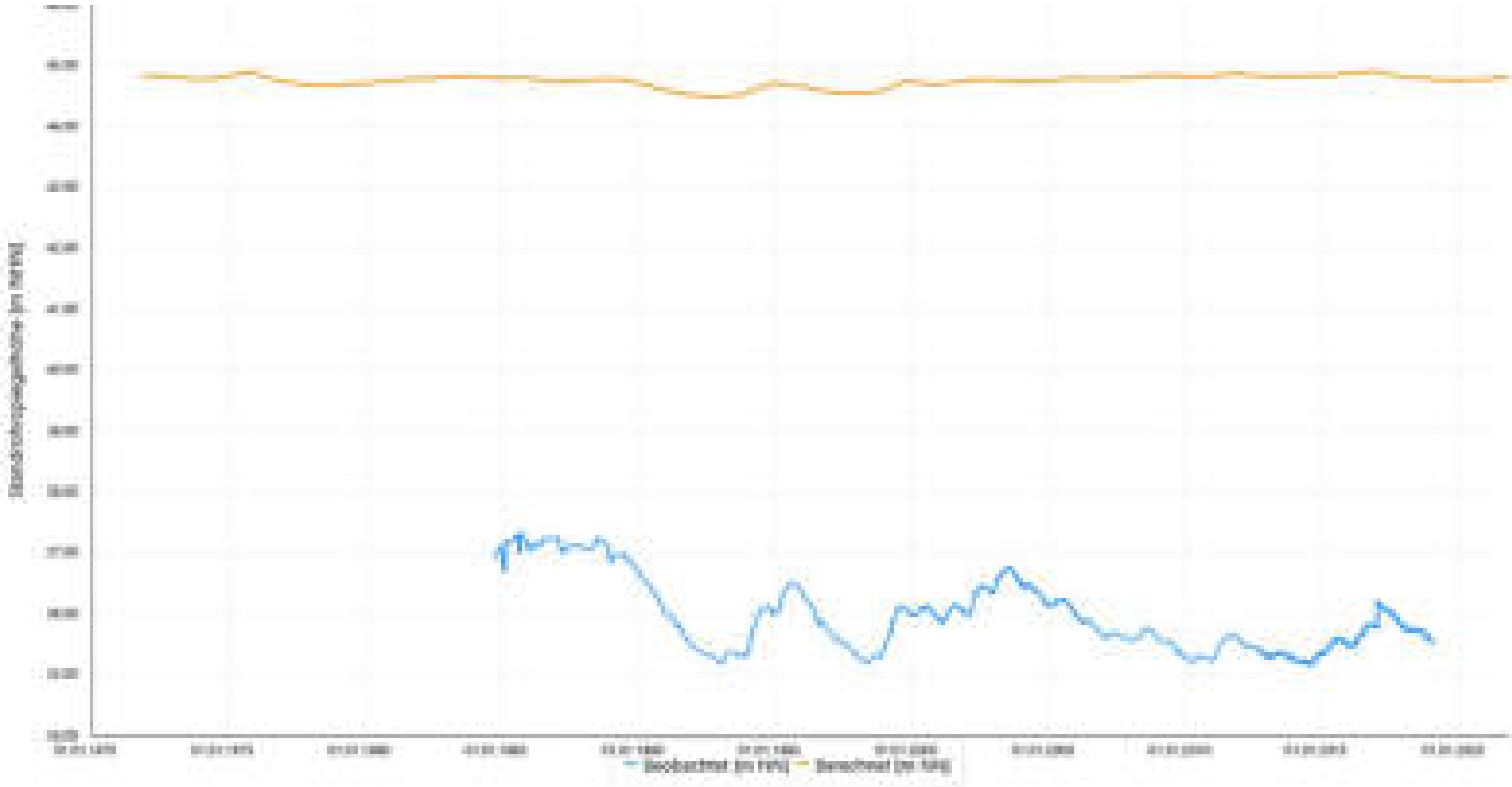


1 44035 58GP014801  
GW-Horizont: 16  
Kartierkennzeichen: 1  
Modellleiter: 5

ProID: 20990526  
Geländehöhe: 45,33  
UK-Filter: 28,84

Mittlere Abw. berechn. Werte	
zu beob.:	8,82
zu beob. zum Zeitp. 2021 :	
Korrelationskoeff.:	0,16
RMSE:	8,84

Schwankungsbreite Werte	
Min. der beob.:	35,23
Max. der beob.:	37,25
Diff. Min/Max. der beob.:	2,02
Min. der berechn.:	44,49
Max. der berechn.:	44,91
Diff. Min/Max. der berechn.:	0,42



1 44036 58GP014901

GW-Horizont: 16

Kartierkennzeichen: 1

Modellleiter: 1

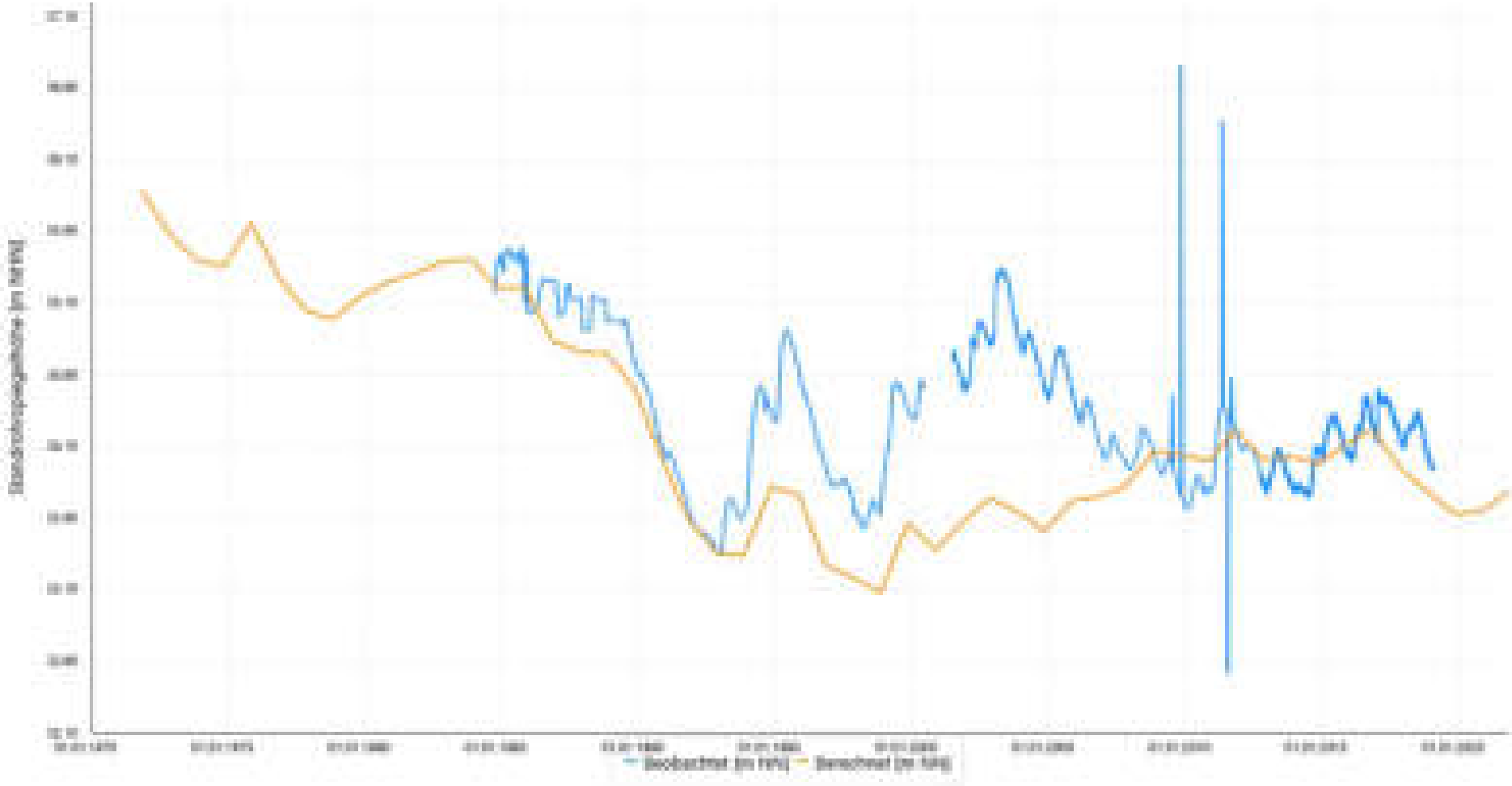
ProID: 20990533

Geländehöhe: 38,53

UK-Filter: 29,00

Mittlere Abw. berechn. Werte	
zu beob.:	0,38
zu beob. zum Zeitp. 2021 :	
Korrelationskoeff.:	0,62
RMSE:	0,53

Schwankungsbreite Werte	
Min. der beob.:	33,45
Max. der beob.:	35,32
Diff. Min/Max. der beob.:	1,87
Min. der berechn.:	33,08
Max. der berechn.:	35,21
Diff. Min/Max. der berechn.:	2,13



1 44045 58GP018501

GW-Horizont: 16

Kartierkennzeichen: 1

Modellleiter: 2

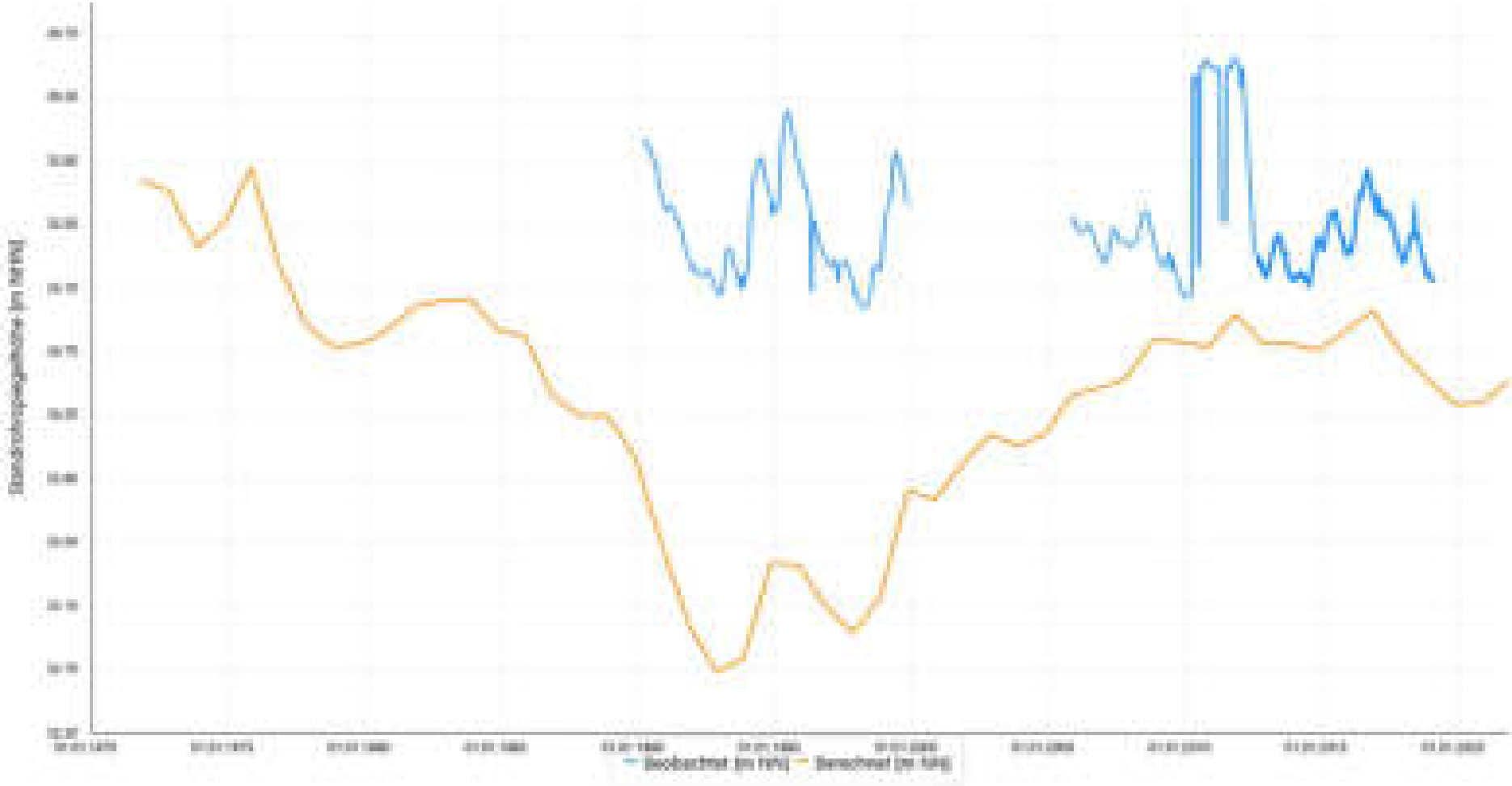
ProID: 20990614

Geländehöhe: 45,83

UK-Filter: 32,66

Mittlere Abw. berechn. Werte	
zu beob.:	1,39
zu beob. zum Zeitp. 2021 :	
Korrelationskoeff.:	0,19
RMSE:	1,61

Schwankungsbreite Werte	
Min. der beob.:	35,02
Max. der beob.:	36,49
Diff. Min/Max. der beob.:	1,47
Min. der berechn.:	32,69
Max. der berechn.:	34,96
Diff. Min/Max. der berechn.:	2,27



1 100052 Geneiken Zus 71

ProID: 13781445

GW-Horizont: 16

Geländehöhe: 77,99

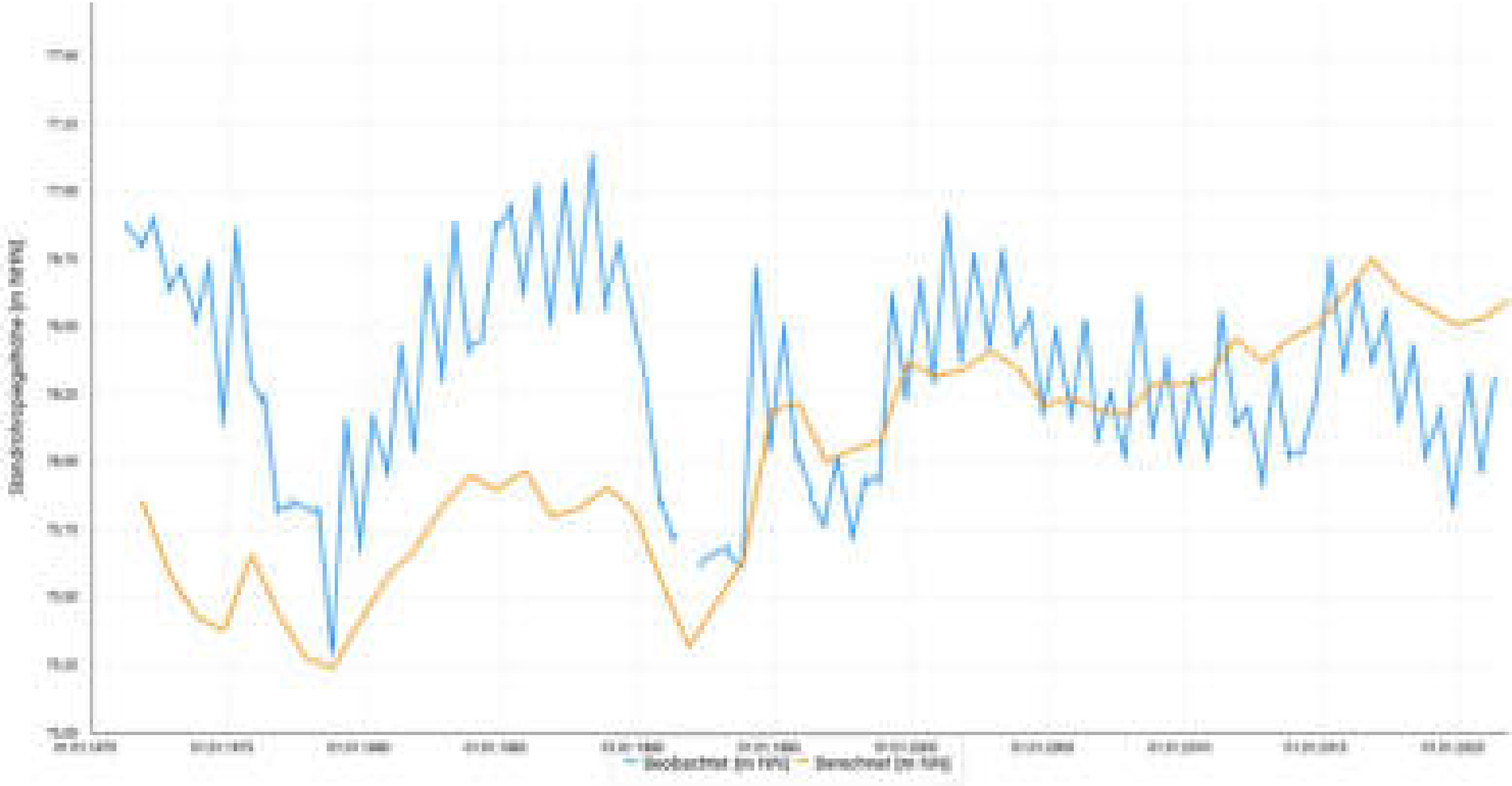
Kartierkennzeichen: 1

UK-Filter: 75,60

Modellleiter: 1

Mittlere Abw. berechn. Werte	
zu beob.:	0,41
zu beob. zum Zeitp. 2021 :	
Korrelationskoeff.:	0,08
RMSE:	0,51

Schwankungsbreite Werte	
Min. der beob.:	75,29
Max. der beob.:	77,14
Diff. Min/Max. der beob.:	1,85
Min. der berechn.:	75,24
Max. der berechn.:	76,75
Diff. Min/Max. der berechn.:	1,51



1 100072 Dalheim Zus 107

ProID: 13781586

GW-Horizont: 16

Geländehöhe: 59,80

Kartierkennzeichen: 1

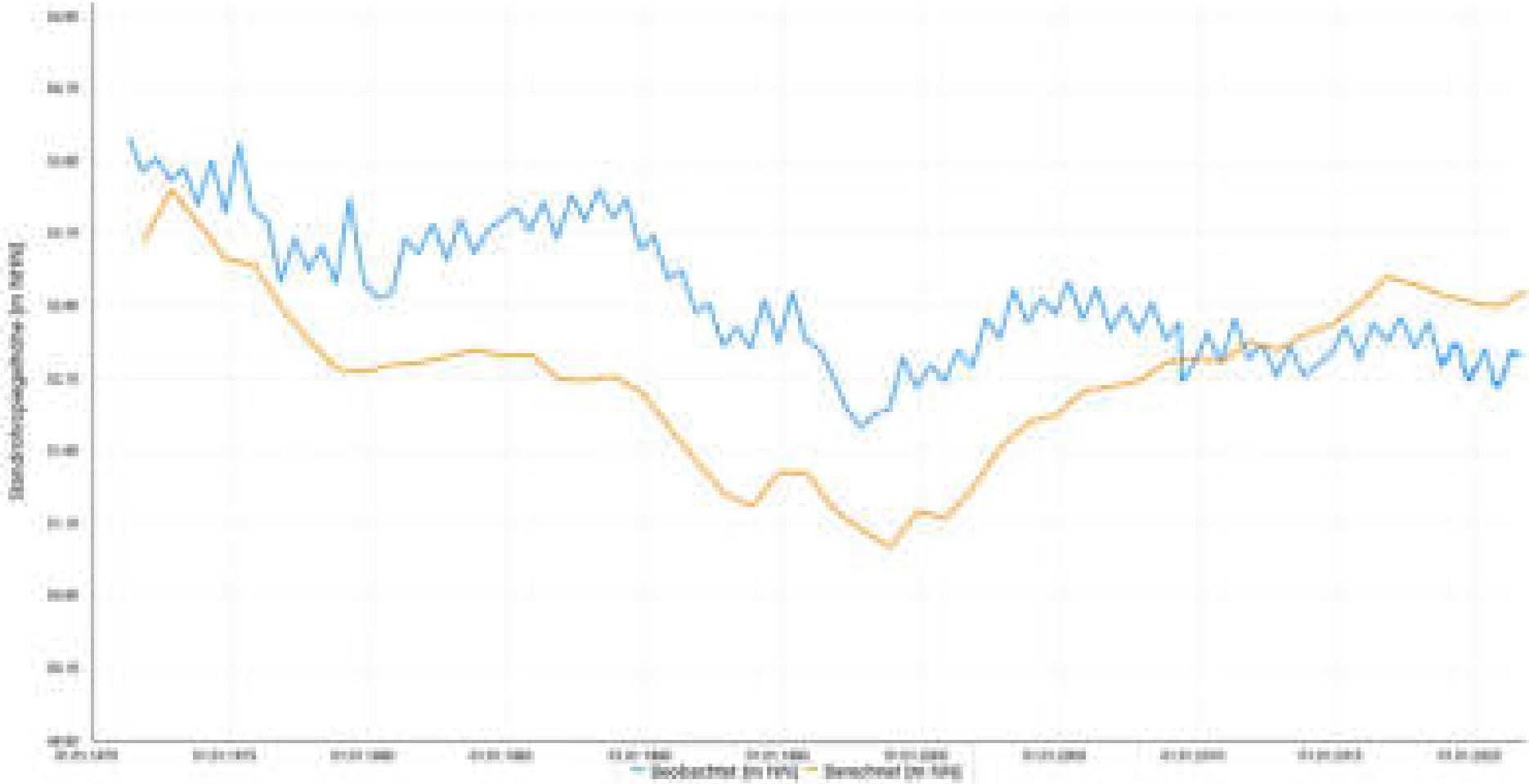
UK-Filter: 51,23

Modellleiter: 11

Mittlere Abw. berechn. Werte	
zu beob.:	0,66
zu beob. zum Zeitp. 2021 :	

Korrelationskoeff.:	0,23
RMSE:	0,86

Schwankungsbreite Werte	
Min. der beob.:	51,77
Max. der beob.:	53,90
Diff. Min/Max. der beob.:	2,13
Min. der berechn.:	49,99
Max. der berechn.:	53,41
Diff. Min/Max. der berechn.:	3,42



8 116051 SCHINKENHOF NR 134

ProID: 10655583

GW-Horizont:

Geländehöhe: 65,80

Kartierkennzeichen: 1

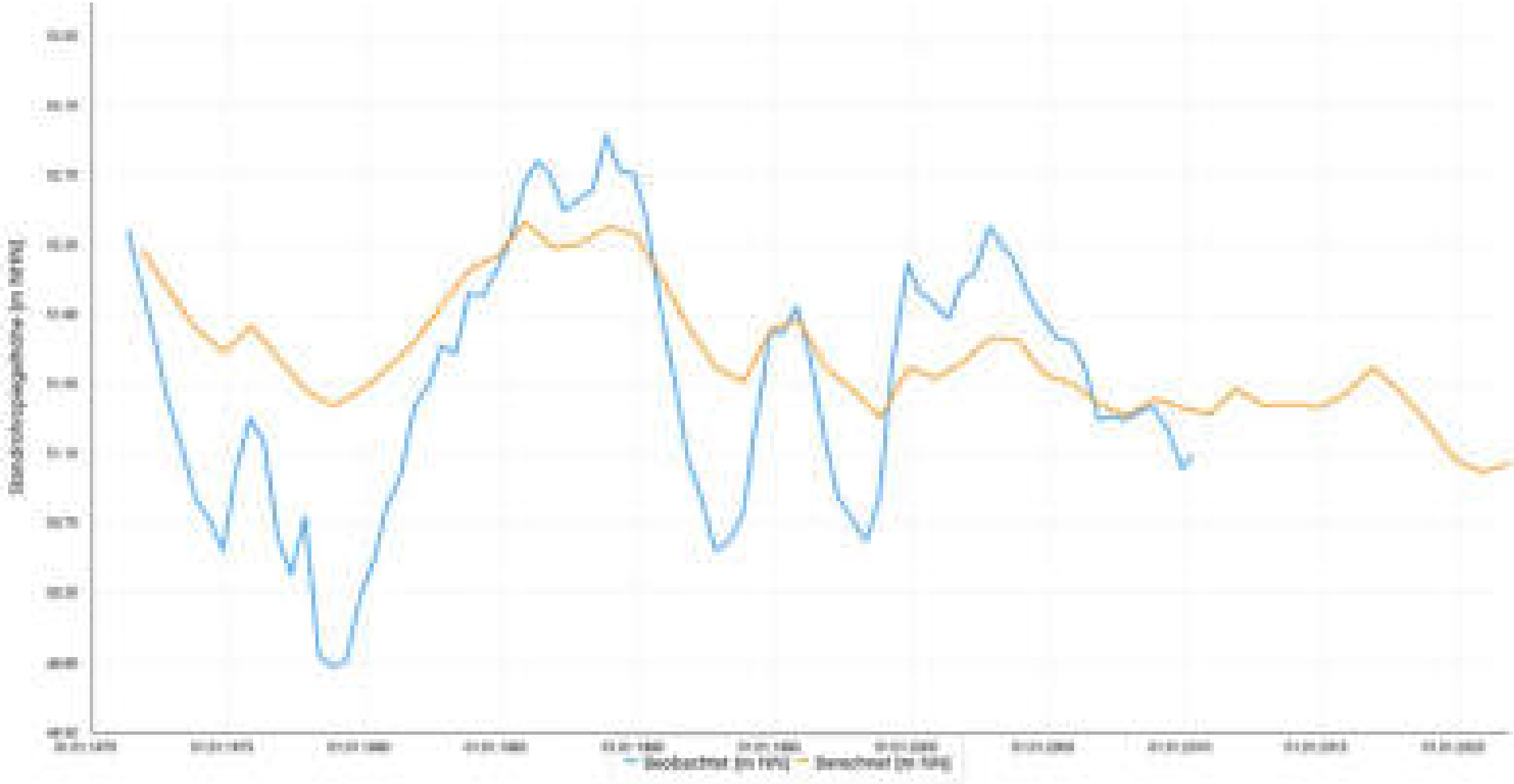
UK-Filter: 45,87

Modellleiter: 3

Mittlere Abw. berechn. Werte	
zu beob.:	0,49
zu beob. zum Zeitp. 2021 :	

Korrelationskoeff.:	0,73
RMSE:	0,61

Schwankungsbreite Werte	
Min. der beob.:	49,88
Max. der beob.:	52,94
Diff. Min/Max. der beob.:	3,06
Min. der berechn.:	51,31
Max. der berechn.:	52,44
Diff. Min/Max. der berechn.:	1,13





8 116056 AMERN NR 215

ProID: 10655592

GW-Horizont: 16

Geländehöhe: 55,11

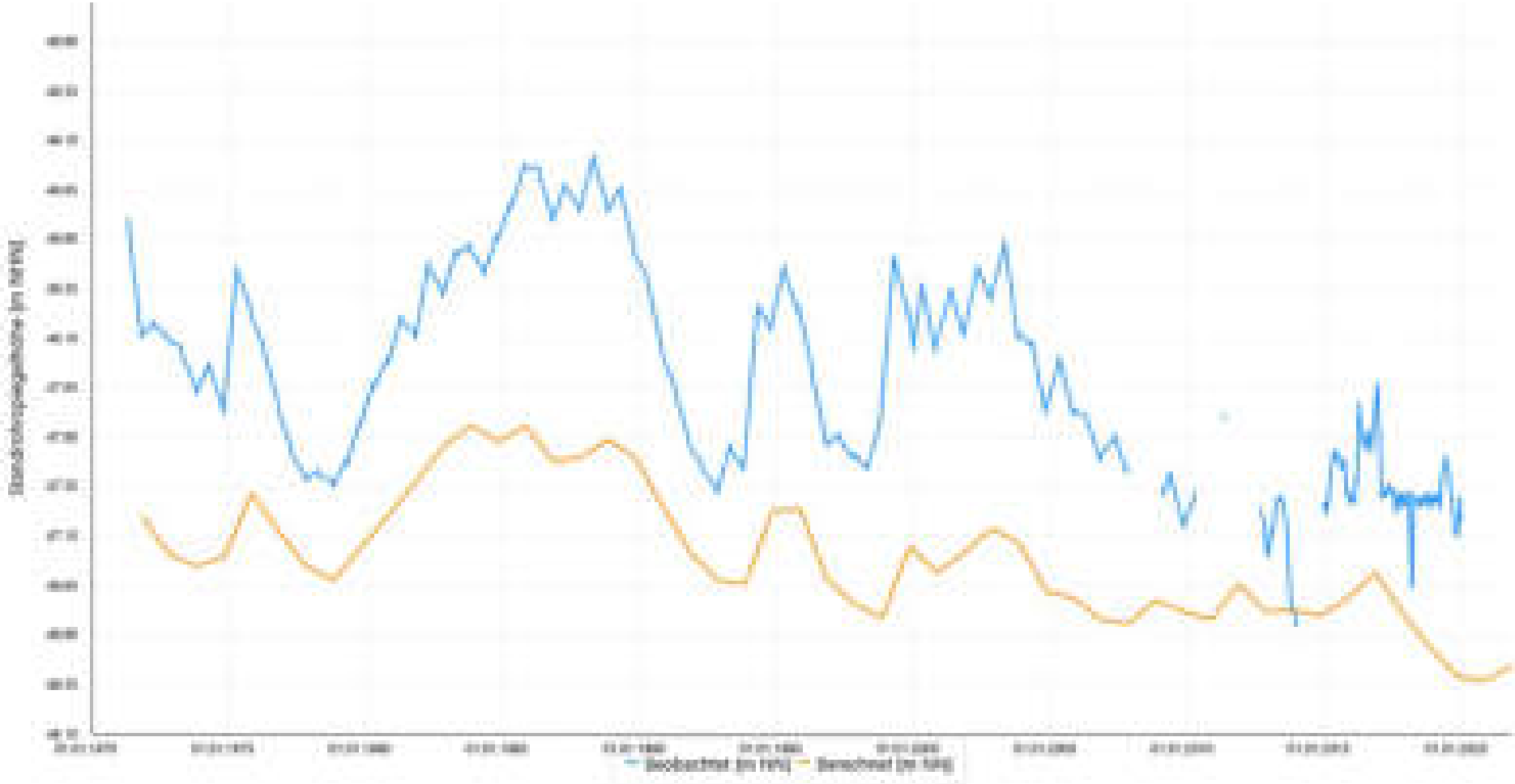
Kartierkennzeichen: 1

UK-Filter: 46,80

Modellleiter: 2

Mittlere Abw. berechn. Werte	
zu beob.:	0,82
zu beob. zum Zeitp. 2021 :	
Korrelationskoeff.:	0,90
RMSE:	0,87

Schwankungsbreite Werte	
Min. der beob.:	46,67
Max. der beob.:	49,19
Diff. Min/Max. der beob.:	2,52
Min. der berechn.:	46,39
Max. der berechn.:	47,66
Diff. Min/Max. der berechn.:	1,27



1 500081 Sophia Jacoba P 1

ProID: 13787620

GW-Horizont: 04

Geländehöhe: 64,96

Kartierkennzeichen: 1

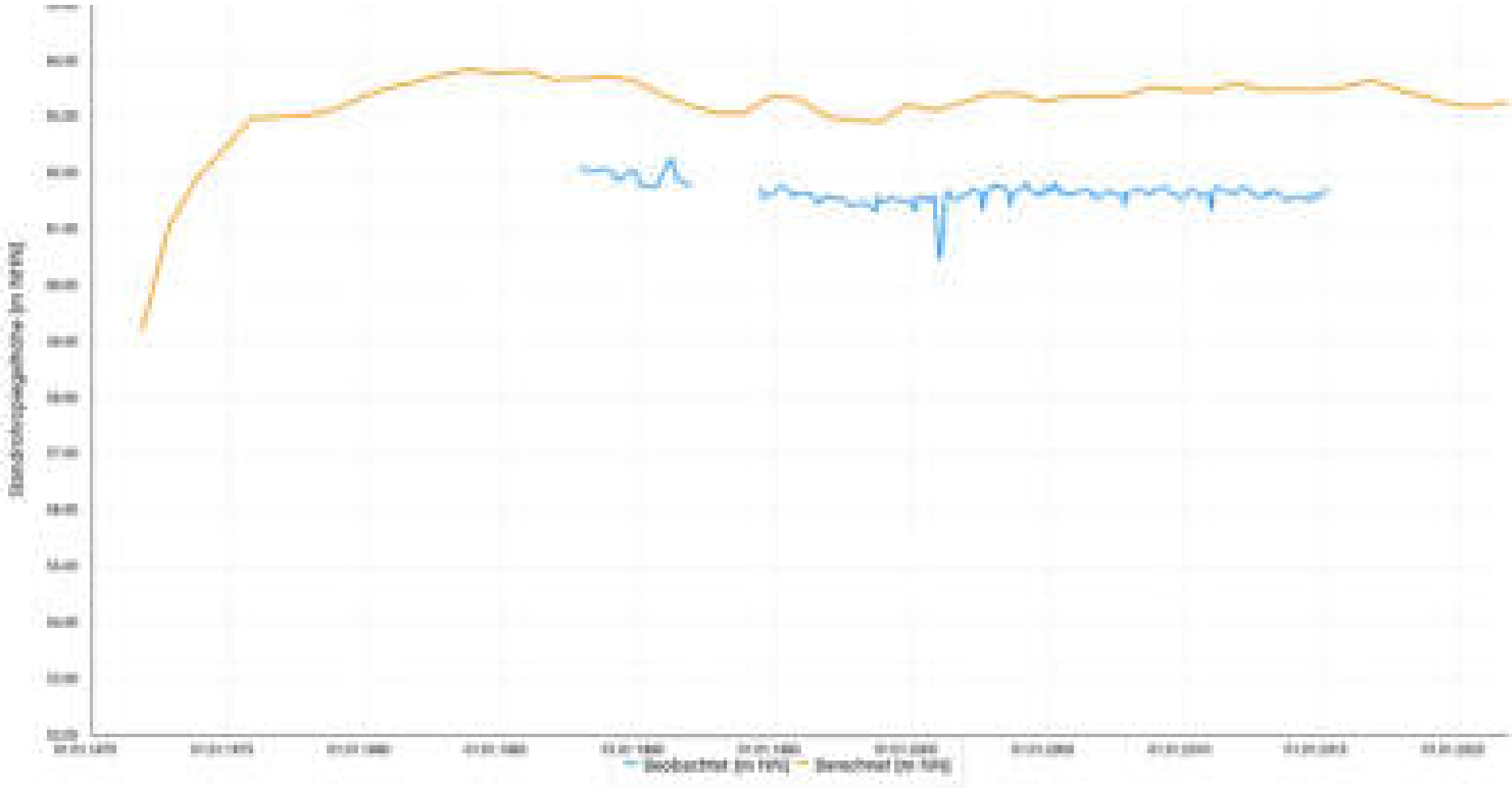
UK-Filter: 50,96

Modellleiter: 4

Mittlere Abw. berechn. Werte	
zu beob.:	1,71
zu beob. zum Zeitp. 2021 :	

Korrelationskoeff.:	0,68
RMSE:	1,72

Schwankungsbreite Werte	
Min. der beob.:	60,76
Max. der beob.:	62,12
Diff. Min/Max. der beob.:	1,36
Min. der berechn.:	62,91
Max. der berechn.:	63,73
Diff. Min/Max. der berechn.:	0,82



1 500085 Sophia Jacoba P 5

ProID: 13787656

GW-Horizont: 04

Geländehöhe: 57,46

Kartierkennzeichen: 1

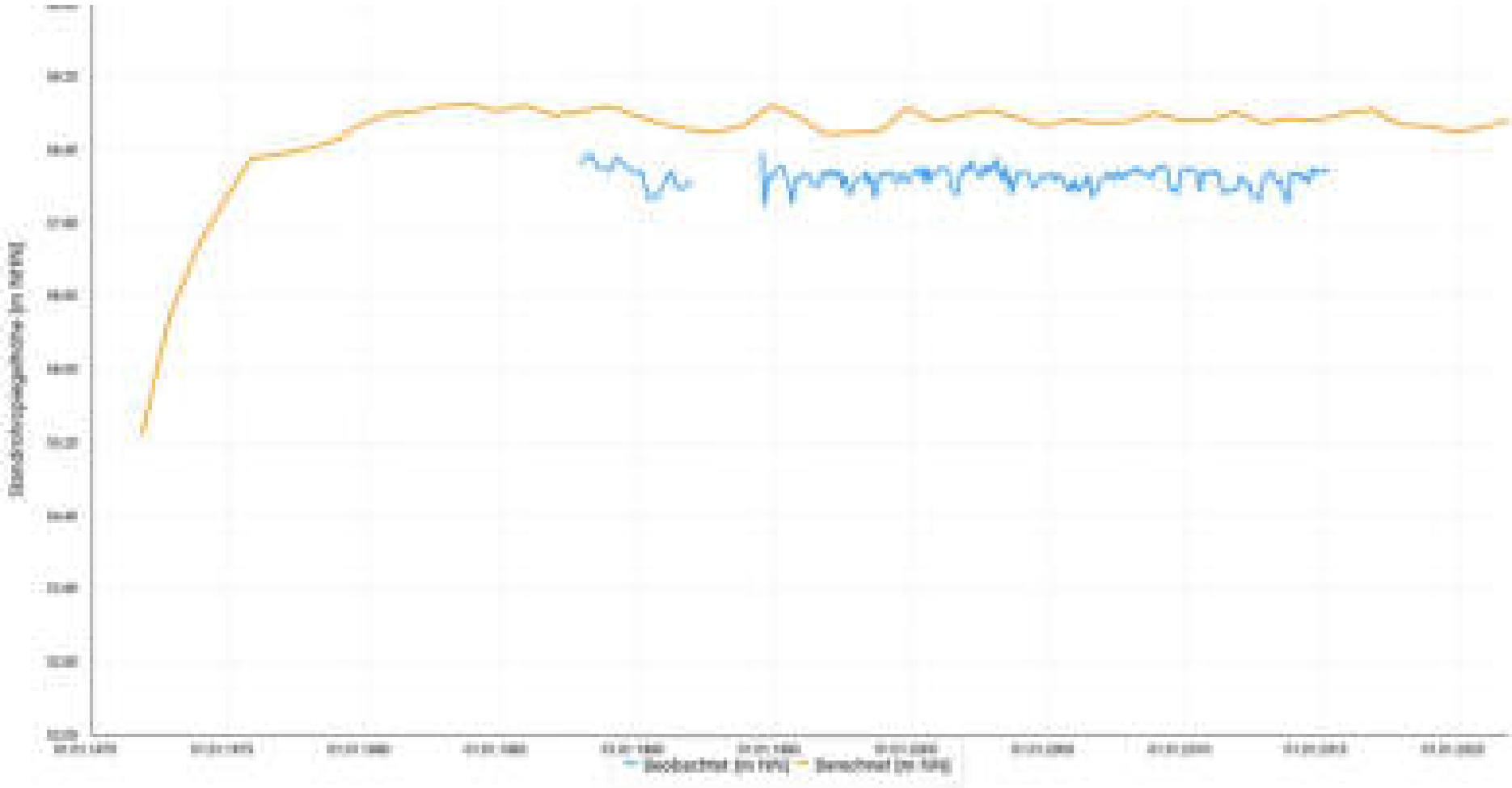
UK-Filter: 38,46

Modellleiter: 4

Mittlere Abw. berechn. Werte	
zu beob.:	0,59
zu beob. zum Zeitp. 2021 :	

Korrelationskoeff.:	0,36
RMSE:	0,60

Schwankungsbreite Werte	
Min. der beob.:	57,88
Max. der beob.:	58,37
Diff. Min/Max. der beob.:	0,49
Min. der berechn.:	58,58
Max. der berechn.:	58,90
Diff. Min/Max. der berechn.:	0,32



28 645343 Allerhl. 8

ProID: 5619234

GW-Horizont: 5

Geländehöhe: 37,80

Kartierkennzeichen: 1

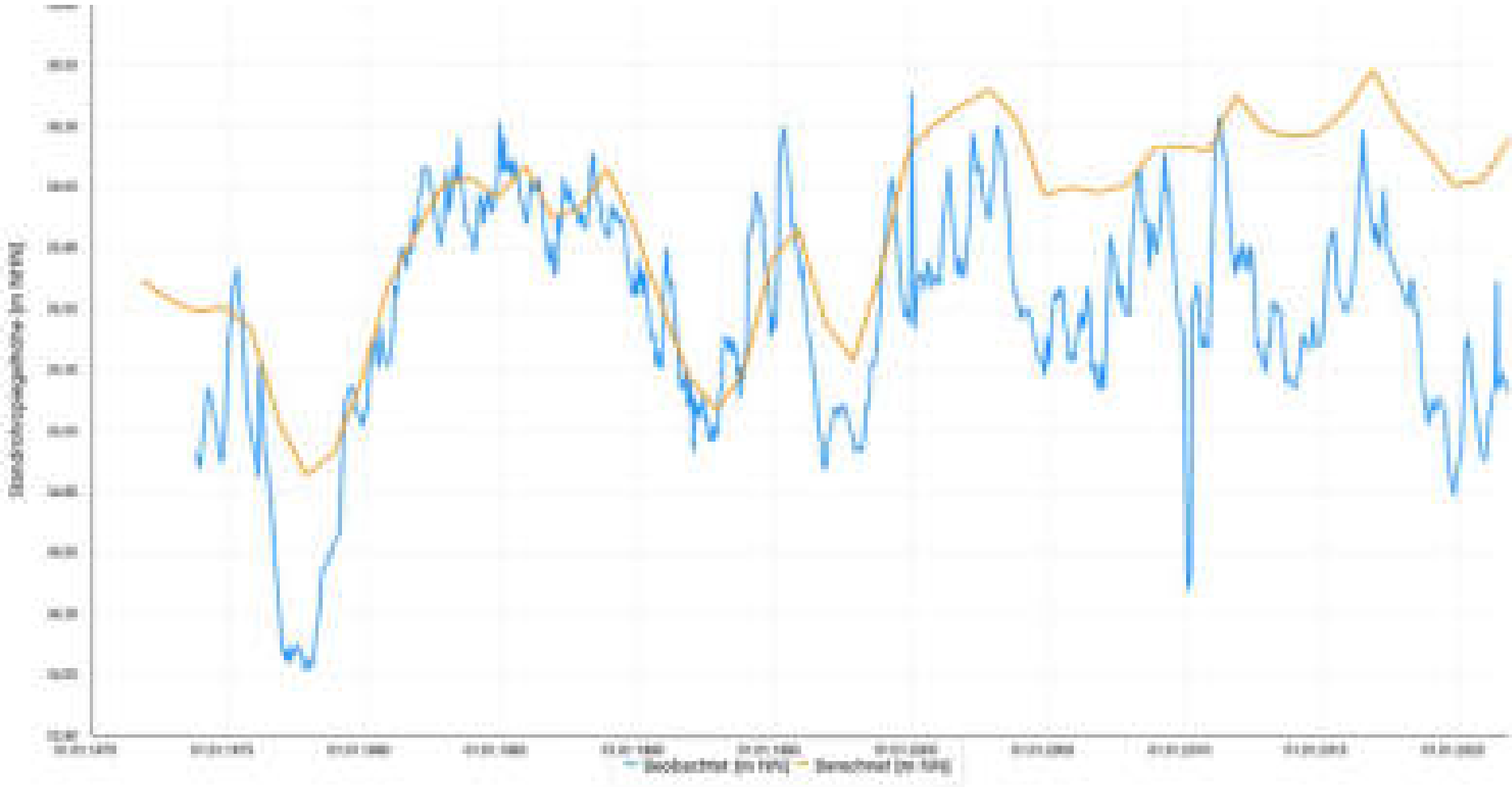
UK-Filter: 30,77

Modellleiter: 2

Mittlere Abw. berechn. Werte	
zu beob.:	0,47
zu beob. zum Zeitp. 2021 :	0,79

Korrelationskoeff.:	0,54
RMSE:	0,61

Schwankungsbreite Werte	
Min. der beob.:	34,08
Max. der beob.:	36,44
Diff. Min/Max. der beob.:	2,36
Min. der berechn.:	34,87
Max. der berechn.:	36,53
Diff. Min/Max. der berechn.:	1,66



28 645348 Allerhl.13

ProID: 5619238

GW-Horizont: 5

Geländehöhe: 53,20

Kartierkennzeichen: 1

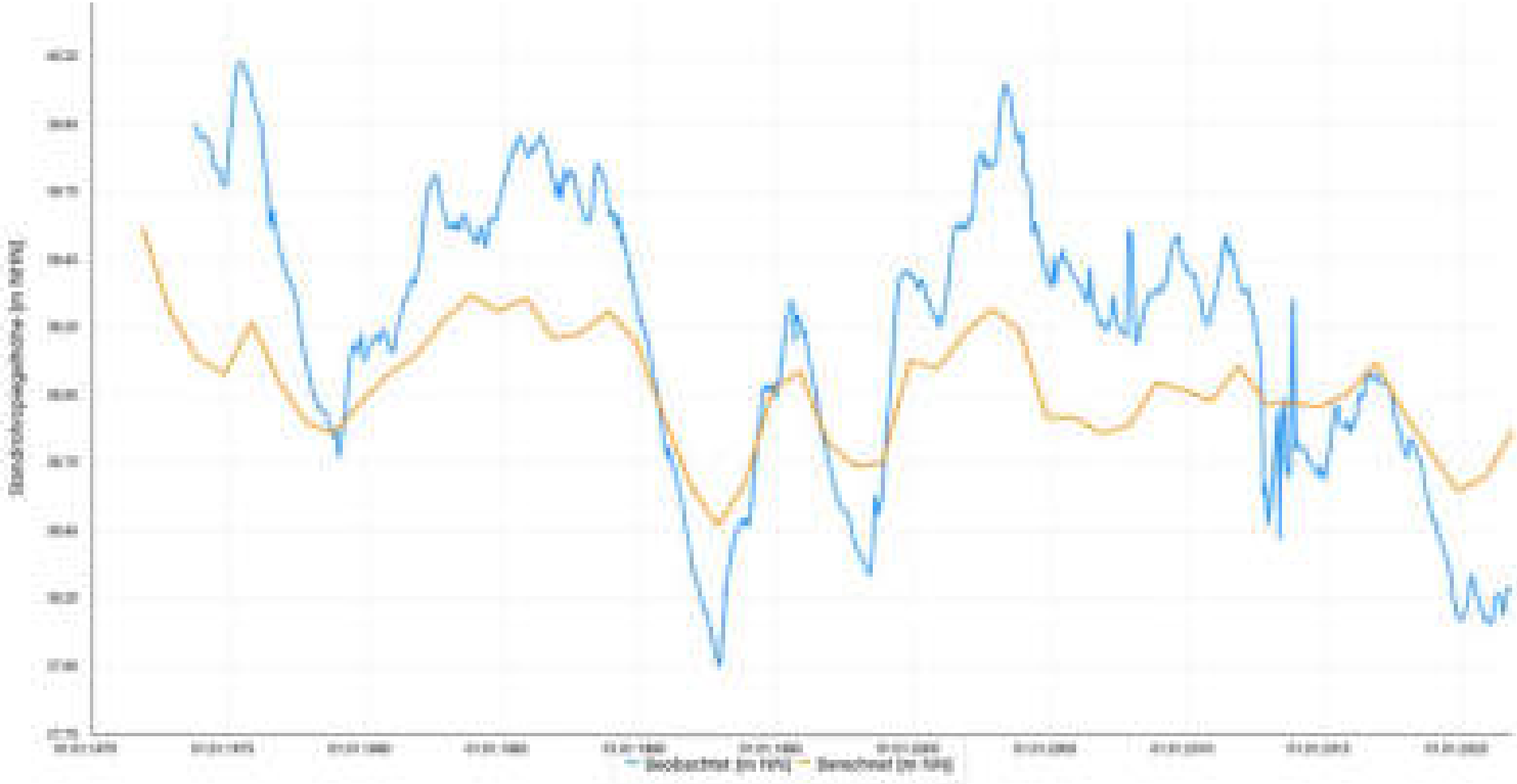
UK-Filter: 36,64

Modellleiter: 3

Mittlere Abw. berechn. Werte	
zu beob.:	0,35
zu beob. zum Zeitp. 2021 :	0,53

Korrelationskoeff.:	0,85
RMSE:	0,41

Schwankungsbreite Werte	
Min. der beob.:	38,11
Max. der beob.:	39,99
Diff. Min/Max. der beob.:	1,88
Min. der berechn.:	38,47
Max. der berechn.:	39,32
Diff. Min/Max. der berechn.:	0,85



28 645349 Allerhl.14

ProID: 5619239

GW-Horizont: 5

Geländehöhe: 48,50

Kartierkennzeichen: 1

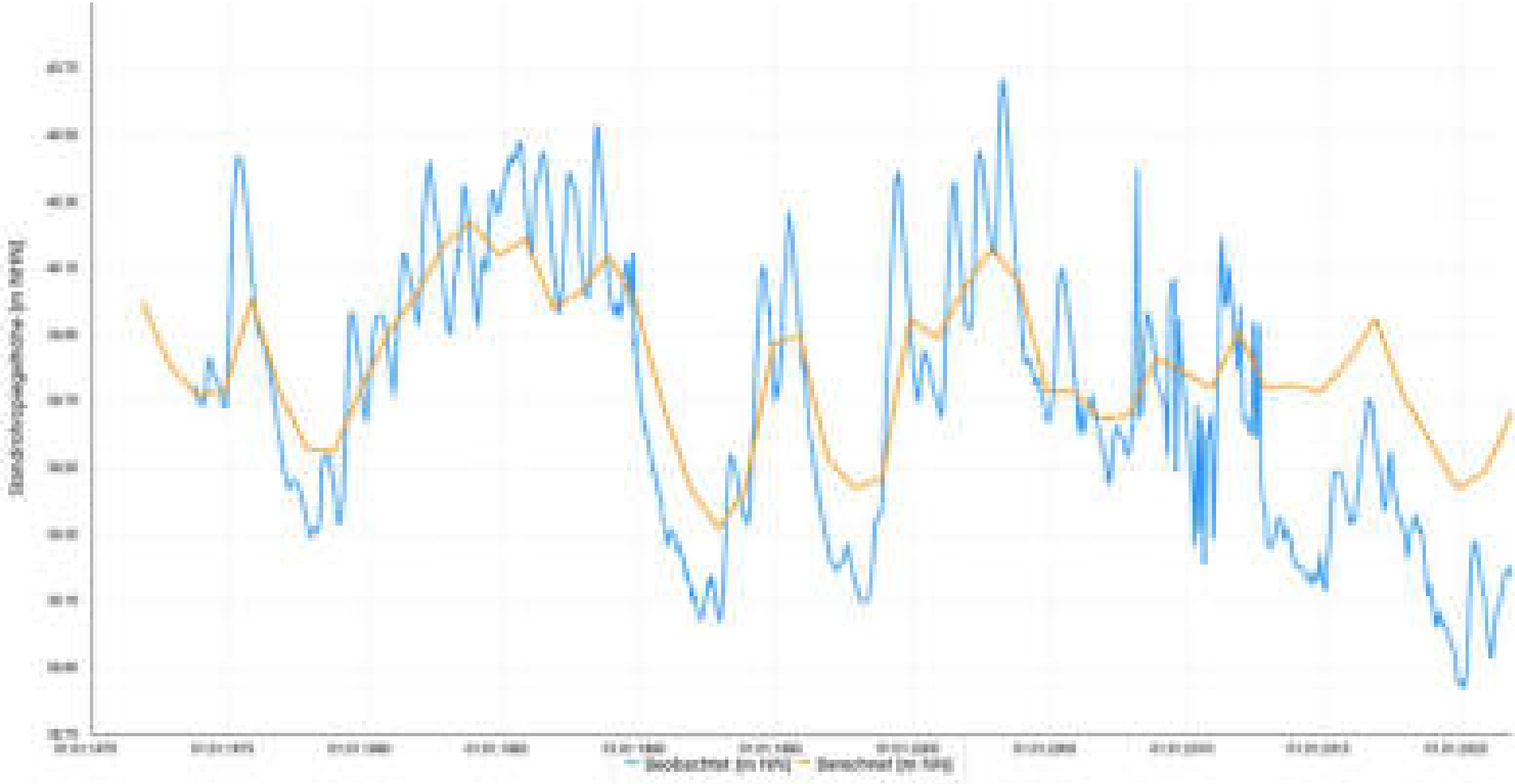
UK-Filter: 35,49

Modellleiter: 3

Mittlere Abw. berechn. Werte	
zu beob.:	0,25
zu beob. zum Zeitp. 2021 :	0,57

Korrelationskoeff.:	0,78
RMSE:	0,31

Schwankungsbreite Werte	
Min. der beob.:	38,84
Max. der beob.:	40,42
Diff. Min/Max. der beob.:	1,58
Min. der berechn.:	39,32
Max. der berechn.:	40,24
Diff. Min/Max. der berechn.:	0,92



28 657116

ProID: 5619275

GW-Horizont: 18

Geländehöhe: 37,30

Kartierkennzeichen: 1

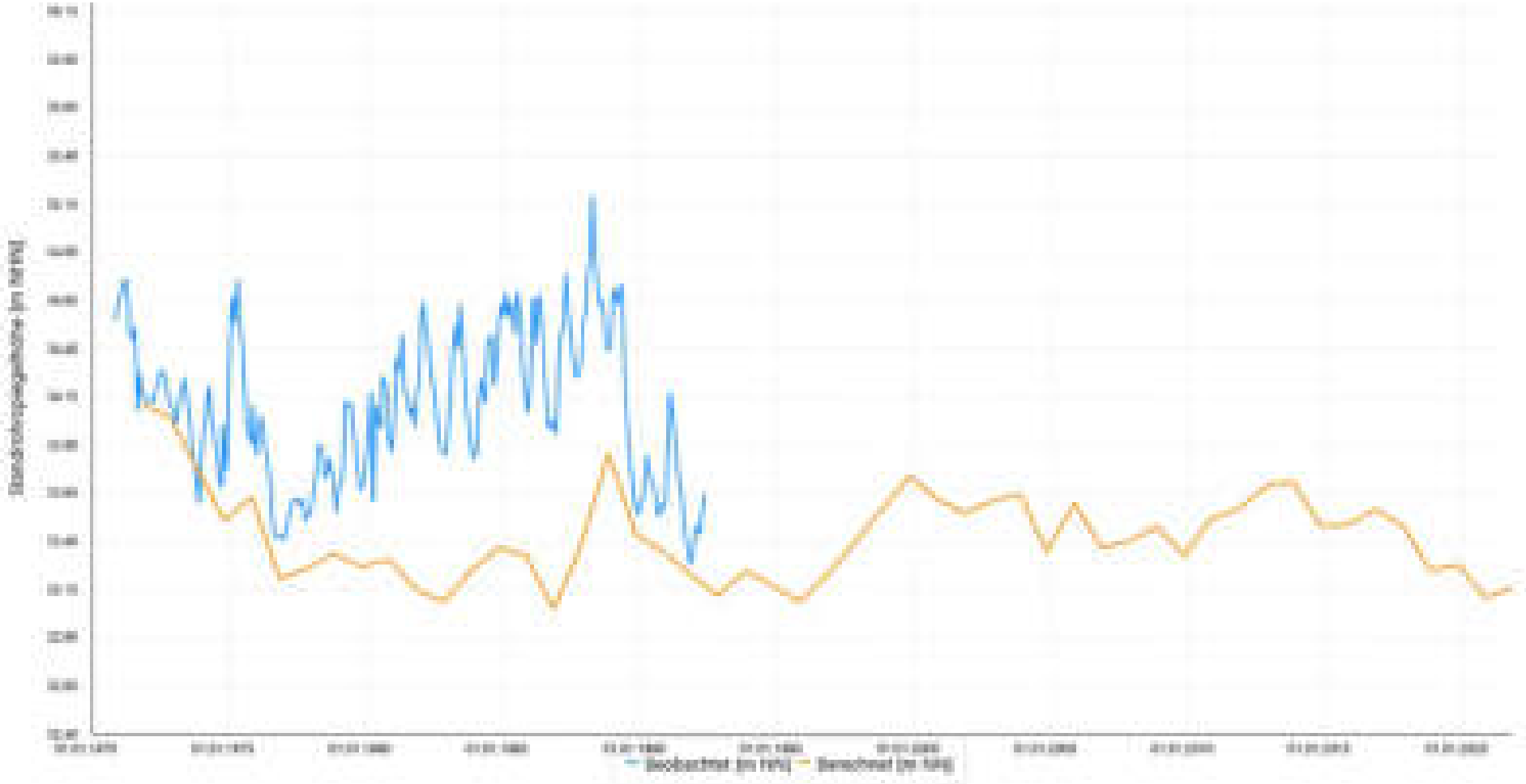
UK-Filter: 22,05

Modellleiter: 2

Mittlere Abw. berechn. Werte	
zu beob.:	0,63
zu beob. zum Zeitp. 2021 :	

Korrelationskoeff.:	0,31
RMSE:	0,76

Schwankungsbreite Werte	
Min. der beob.:	33,41
Max. der beob.:	34,71
Diff. Min/Max. der beob.:	1,30
Min. der berechn.:	33,05
Max. der berechn.:	34,22
Diff. Min/Max. der berechn.:	1,17



8 657392 WW GATZW.P 973

ProID: 10667196

GW-Horizont:

Geländehöhe: 66,81

Kartierkennzeichen: 1

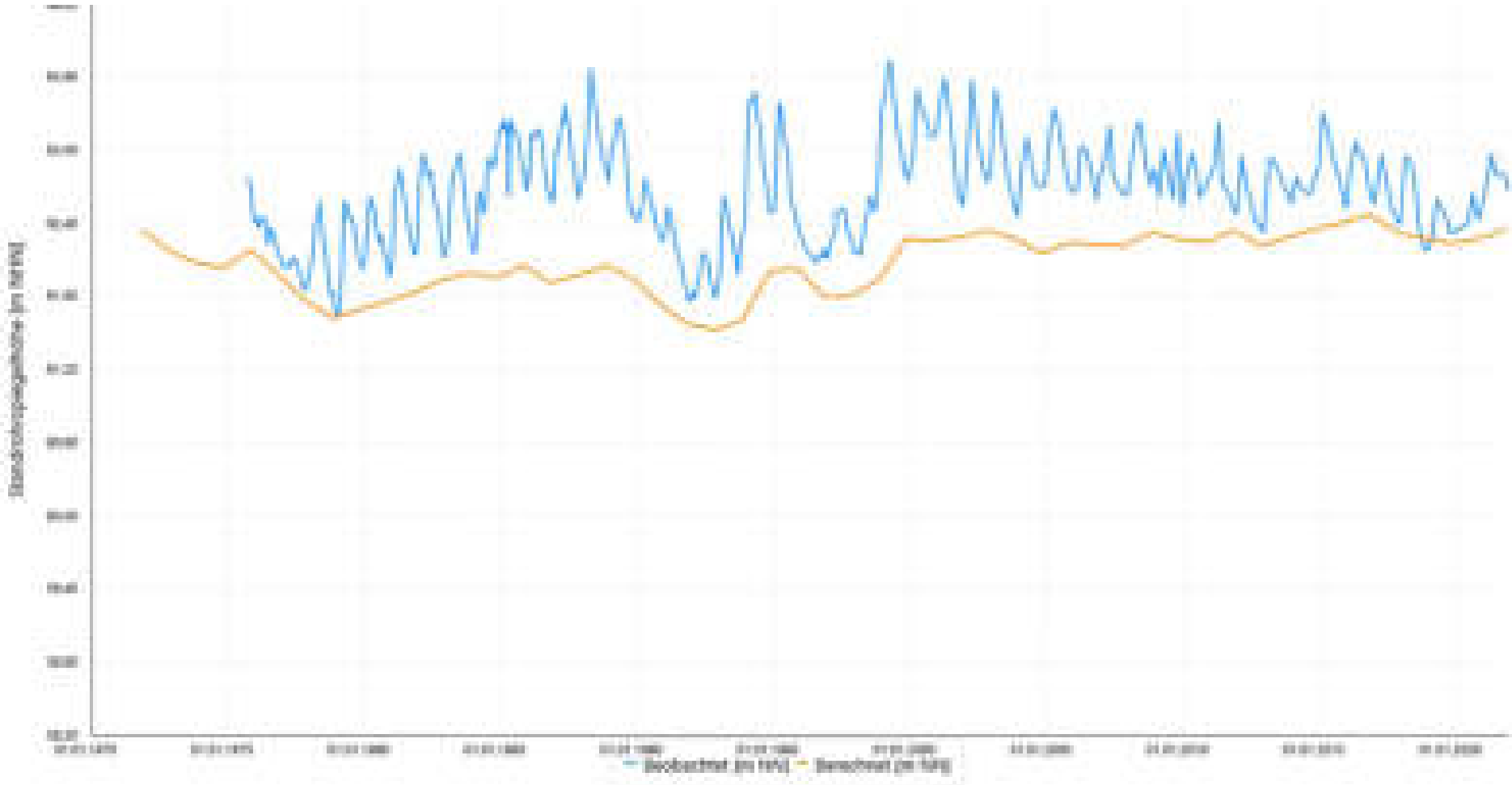
UK-Filter:

Modellleiter: 1

Mittlere Abw. berechn. Werte	
zu beob.:	0,45
zu beob. zum Zeitp. 2021 :	

Korrelationskoeff.:	0,41
RMSE:	0,57

Schwankungsbreite Werte	
Min. der beob.:	61,65
Max. der beob.:	63,40
Diff. Min/Max. der beob.:	1,75
Min. der berechn.:	61,53
Max. der berechn.:	62,48
Diff. Min/Max. der berechn.:	0,95





8 658081 WW NIEDERKR. P 2A

ProID: 10667844

GW-Horizont:

Geländehöhe: 62,99

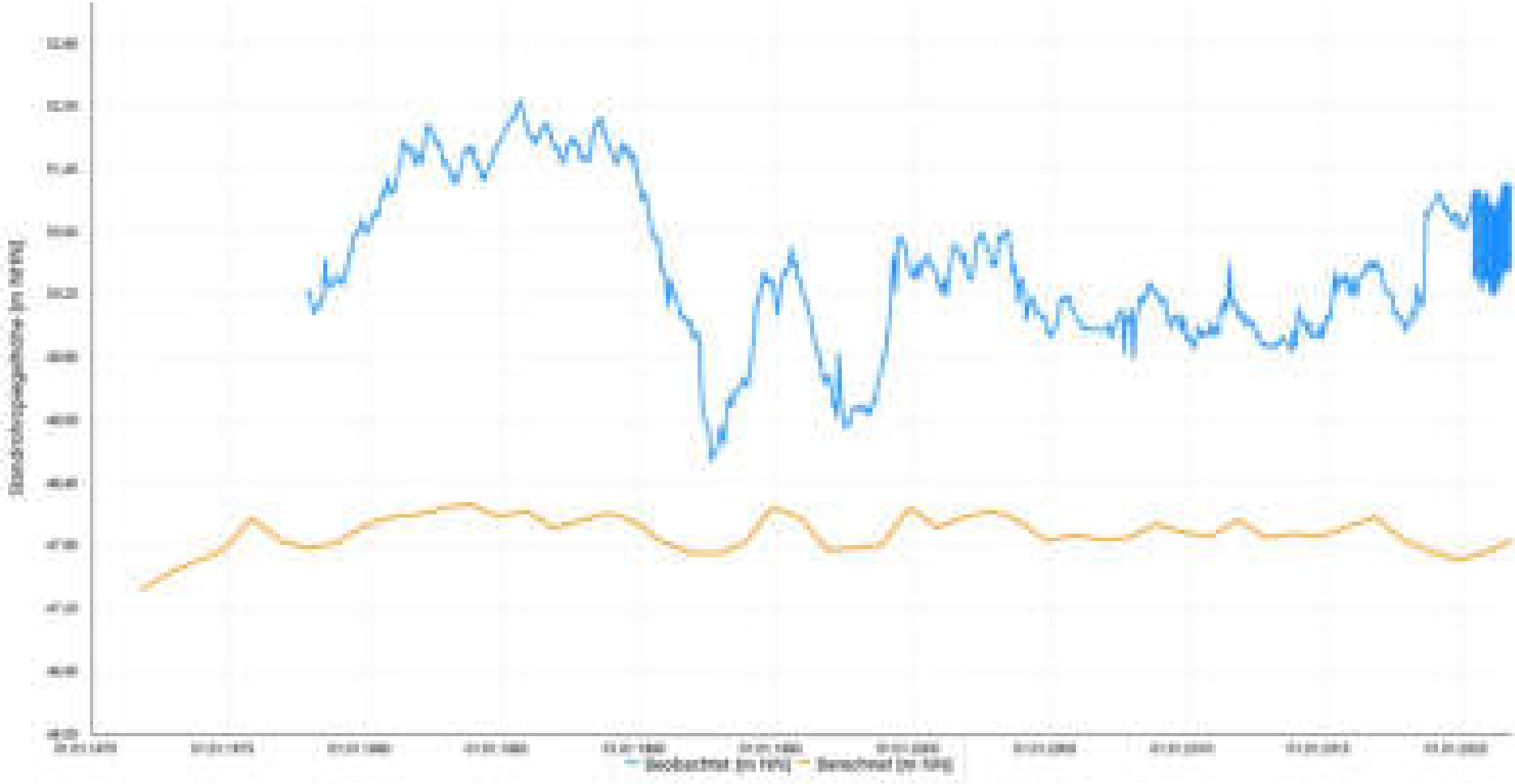
Kartierkennzeichen: 1

UK-Filter: 42,24

Modellleiter: 1

Mittlere Abw. berechn. Werte	
zu beob.:	2,46
zu beob. zum Zeitp. 2021 :	
Korrelationskoeff.:	0,52
RMSE:	2,55

Schwankungsbreite Werte	
Min. der beob.:	48,84
Max. der beob.:	51,74
Diff. Min/Max. der beob.:	2,90
Min. der berechn.:	47,67
Max. der berechn.:	48,20
Diff. Min/Max. der berechn.:	0,53



8 659438 WW KALDENK. P 6A

ProID: 10670650

GW-Horizont: 16

Geländehöhe: 50,10

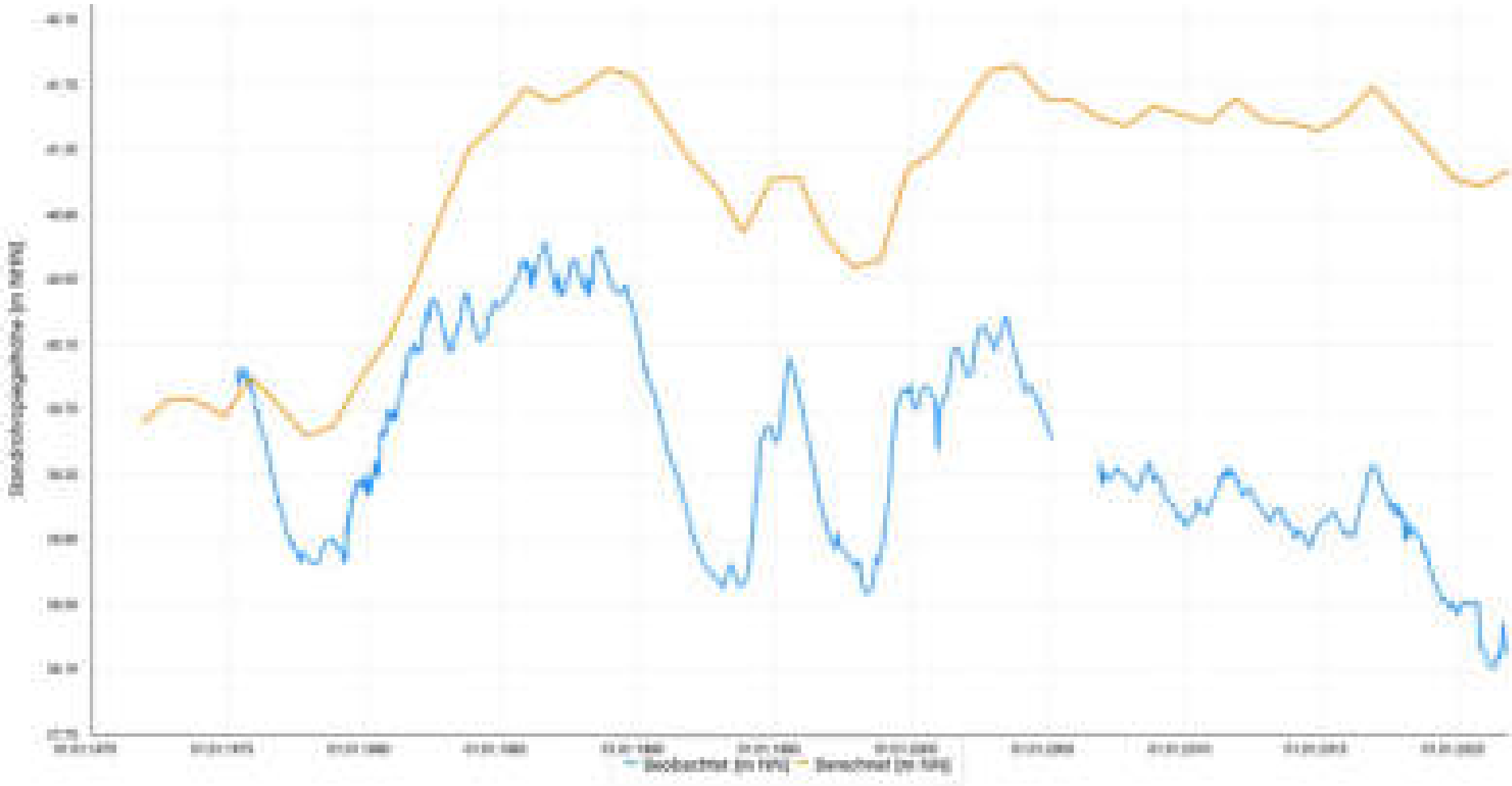
Kartierkennzeichen: 1

UK-Filter: 31,60

Modellleiter: 1

Mittlere Abw. berechn. Werte	
zu beob.:	1,82
zu beob. zum Zeitp. 2021 :	2,96
Korrelationskoeff.:	0,29
RMSE:	1,97

Schwankungsbreite Werte	
Min. der beob.:	38,04
Max. der beob.:	40,55
Diff. Min/Max. der beob.:	2,51
Min. der berechn.:	39,54
Max. der berechn.:	41,82
Diff. Min/Max. der berechn.:	2,28



8 700002 52HB002501

ProID: 20990714

GW-Horizont: 8

Geländehöhe: 26,66

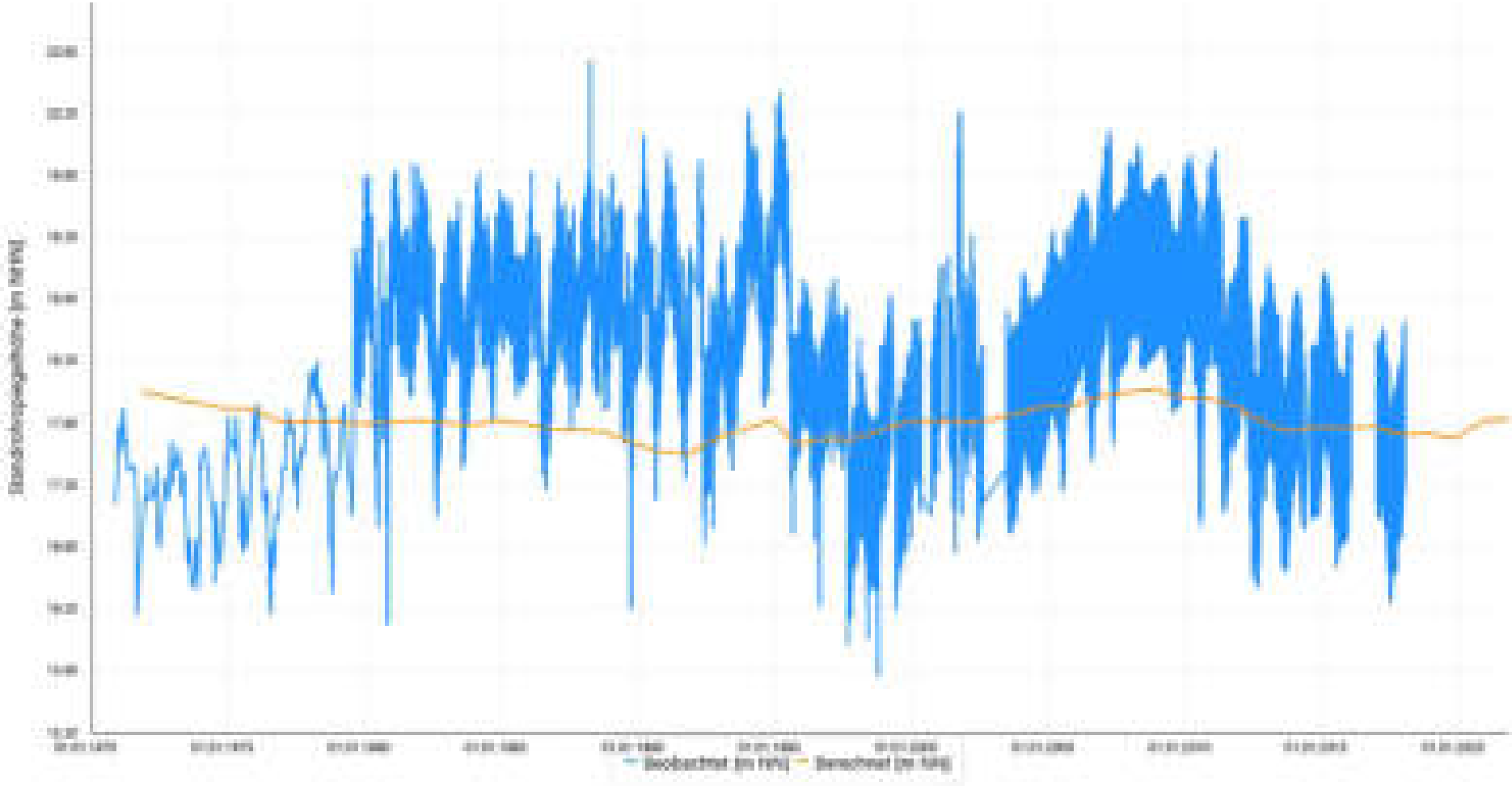
Kartierkennzeichen: 6D

UK-Filter: -23,07

Modellleiter: 9

Mittlere Abw. berechn. Werte	
zu beob.:	1,09
zu beob. zum Zeitp. 2021 :	
Korrelationskoeff.:	-0,02
RMSE:	1,30

Schwankungsbreite Werte	
Min. der beob.:	17,19
Max. der beob.:	20,38
Diff. Min/Max. der beob.:	3,19
Min. der berechn.:	17,55
Max. der berechn.:	18,08
Diff. Min/Max. der berechn.:	0,53



8 700004 52HP004102

ProID: 20990740

GW-Horizont: 12

Geländehöhe: 44,04

Kartierkennzeichen: 11

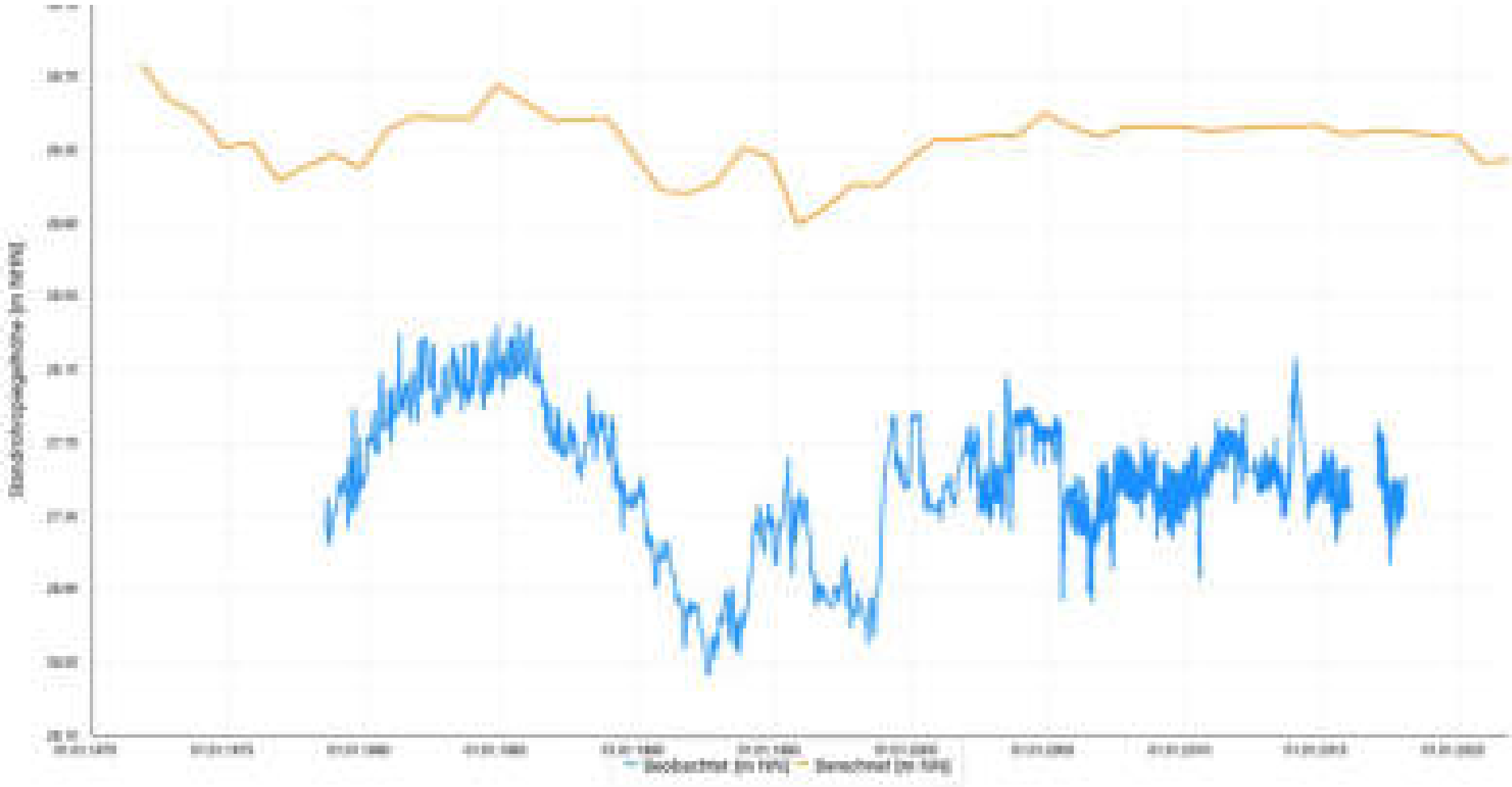
UK-Filter: 5,05

Modellleiter: 3

Mittlere Abw. berechn. Werte	
zu beob.:	1,80
zu beob. zum Zeitp. 2021 :	

Korrelationskoeff.:	0,68
RMSE:	1,83

Schwankungsbreite Werte	
Min. der beob.:	26,73
Max. der beob.:	28,33
Diff. Min/Max. der beob.:	1,60
Min. der berechn.:	28,90
Max. der berechn.:	29,66
Diff. Min/Max. der berechn.:	0,76



8 700030 58EP017001

ProID: 20991052

GW-Horizont: 16

Geländehöhe: 40,77

Kartierkennzeichen: 1

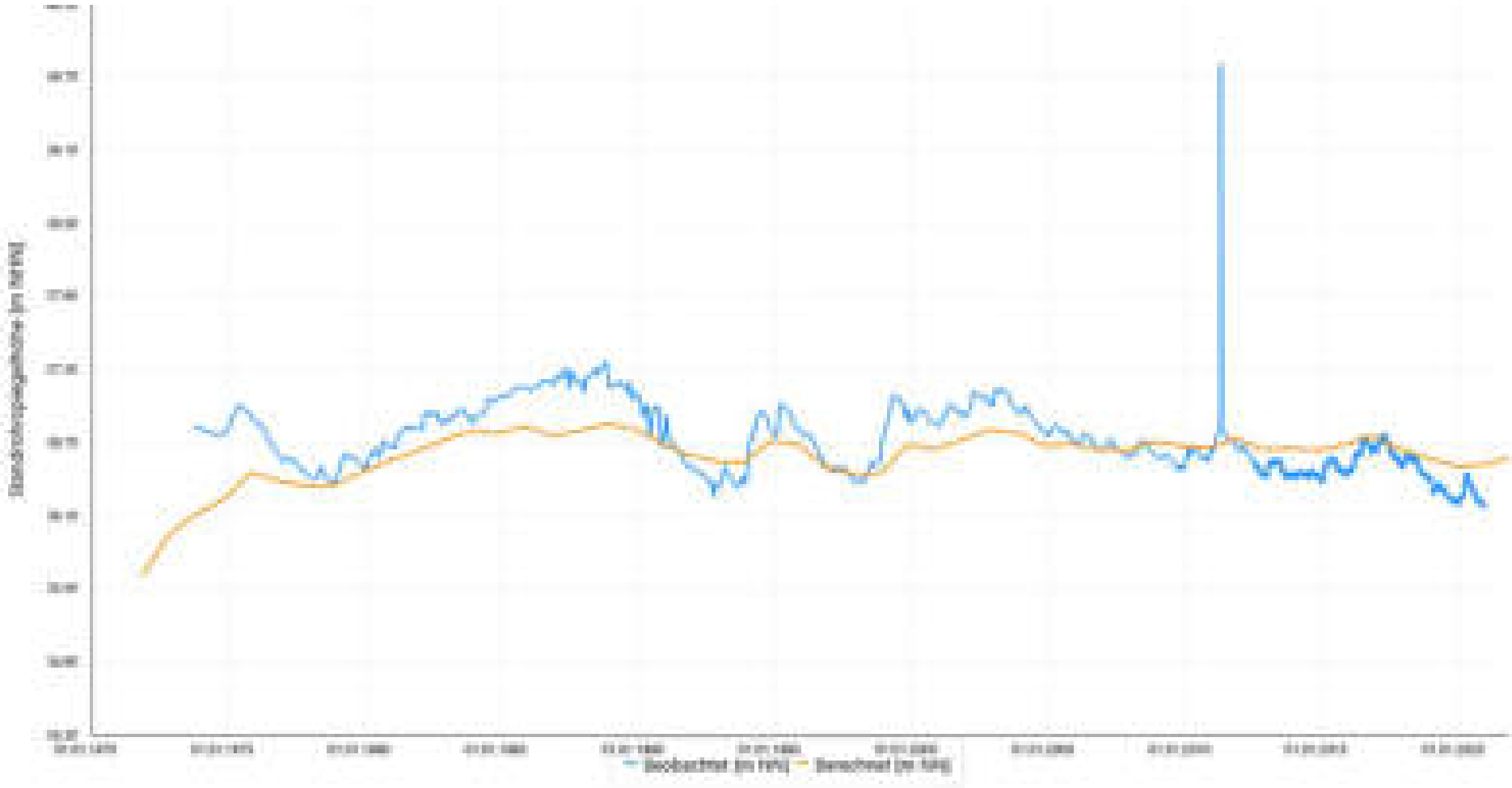
UK-Filter: 34,99

Modellleiter: 1

Mittlere Abw. berechn. Werte	
zu beob.:	0,19
zu beob. zum Zeitp. 2021 :	

Korrelationskoeff.:	0,51
RMSE:	0,24

Schwankungsbreite Werte	
Min. der beob.:	36,20
Max. der beob.:	37,26
Diff. Min/Max. der beob.:	1,06
Min. der berechn.:	36,12
Max. der berechn.:	36,86
Diff. Min/Max. der berechn.:	0,74



8 700037 58EP021703

ProID: 20991125

GW-Horizont: 6D

Geländehöhe: 20,12

Kartierkennzeichen: 6D

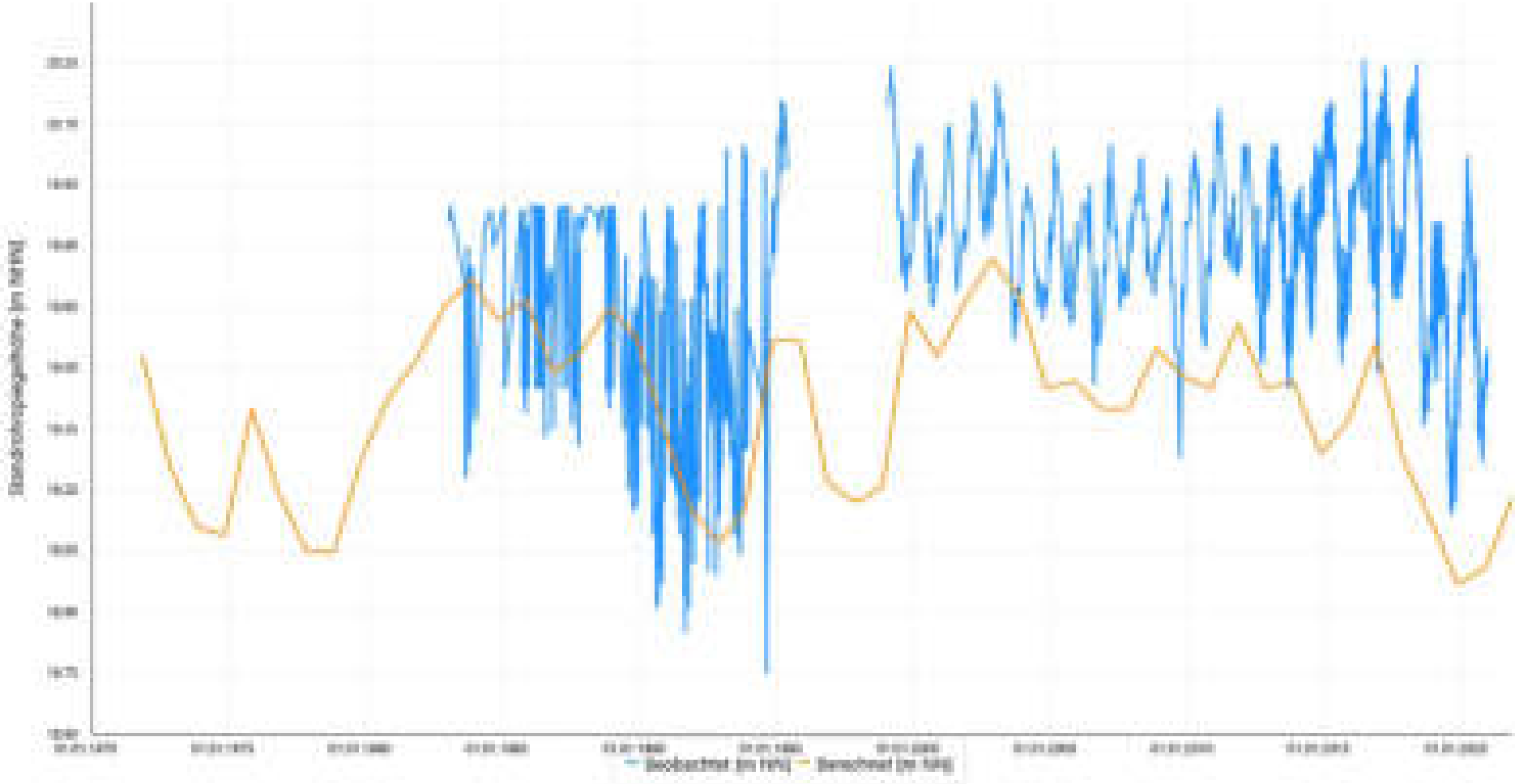
UK-Filter: 0,07

Modellleiter: 9

Mittlere Abw. berechn. Werte	
zu beob.:	0,45
zu beob. zum Zeitp. 2021 :	

Korrelationskoeff.:	0,27
RMSE:	0,49

Schwankungsbreite Werte	
Min. der beob.:	19,37
Max. der beob.:	20,18
Diff. Min/Max. der beob.:	0,81
Min. der berechn.:	18,97
Max. der berechn.:	19,77
Diff. Min/Max. der berechn.:	0,80



8 700039 58EP026802

ProID: 20991148

GW-Horizont: 6D

Geländehöhe: 25,95

Kartierkennzeichen: 6D

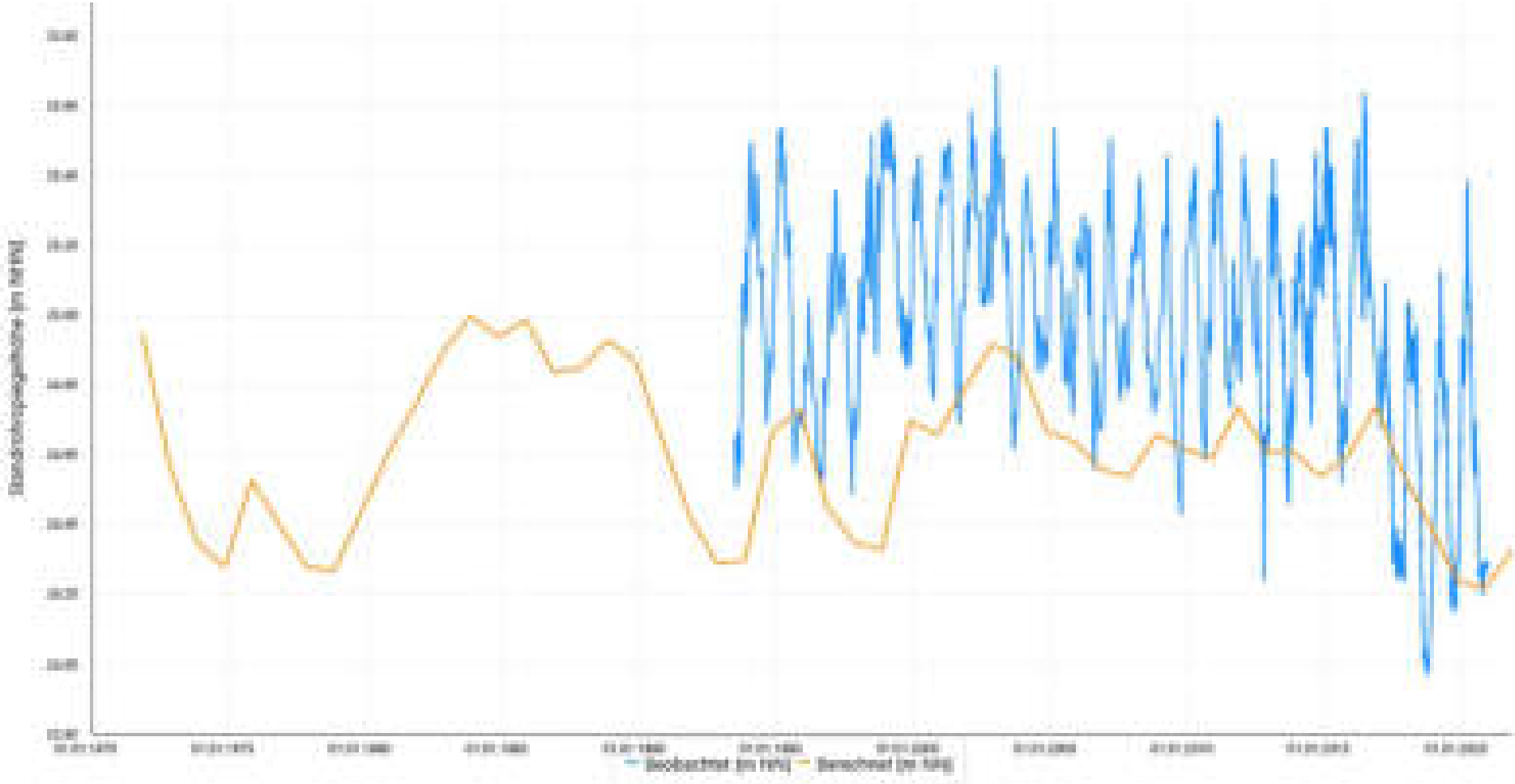
UK-Filter: -47,10

Modellleiter: 9

Mittlere Abw. berechn. Werte	
zu beob.:	0,60
zu beob. zum Zeitp. 2021 :	

Korrelationskoeff.:	0,38
RMSE:	0,68

Schwankungsbreite Werte	
Min. der beob.:	24,29
Max. der beob.:	25,59
Diff. Min/Max. der beob.:	1,30
Min. der berechn.:	24,22
Max. der berechn.:	24,92
Diff. Min/Max. der berechn.:	0,70



8 700040 58EP026803

ProID: 20991158

GW-Horizont: 04B

Geländehöhe: 25,95

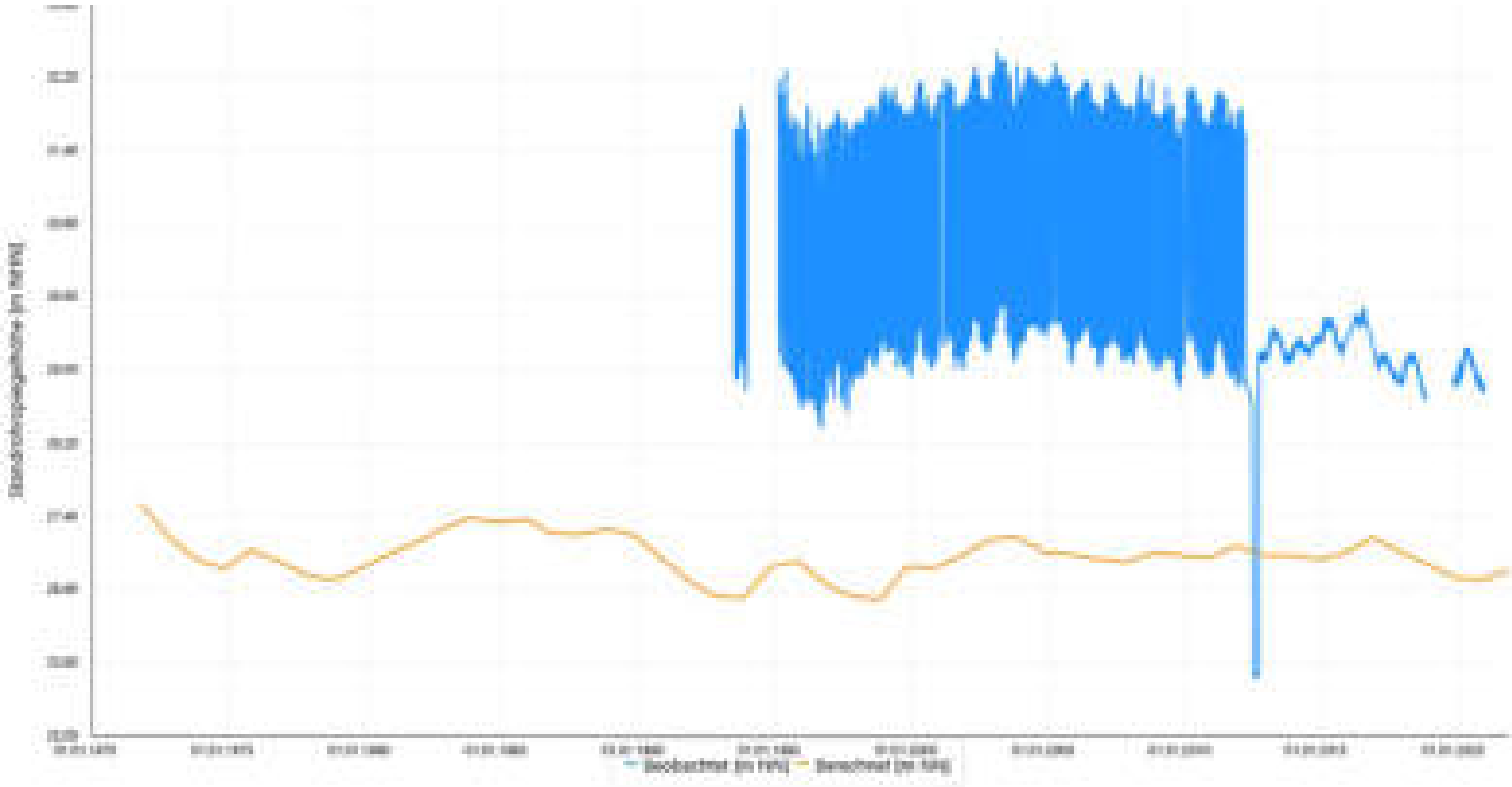
Kartierkennzeichen: 04B

UK-Filter: -125,10

Modellleiter: 11

Mittlere Abw. berechn. Werte	
zu beob.:	3,18
zu beob. zum Zeitp. 2021 :	
Korrelationskoeff.:	0,09
RMSE:	3,44

Schwankungsbreite Werte	
Min. der beob.:	28,69
Max. der beob.:	32,30
Diff. Min/Max. der beob.:	3,61
Min. der berechn.:	26,50
Max. der berechn.:	27,17
Diff. Min/Max. der berechn.:	0,67





8 700051 58FP004501

ProID: 20991260

GW-Horizont: 16

Geländehöhe: 42,65

Kartierkennzeichen: 1

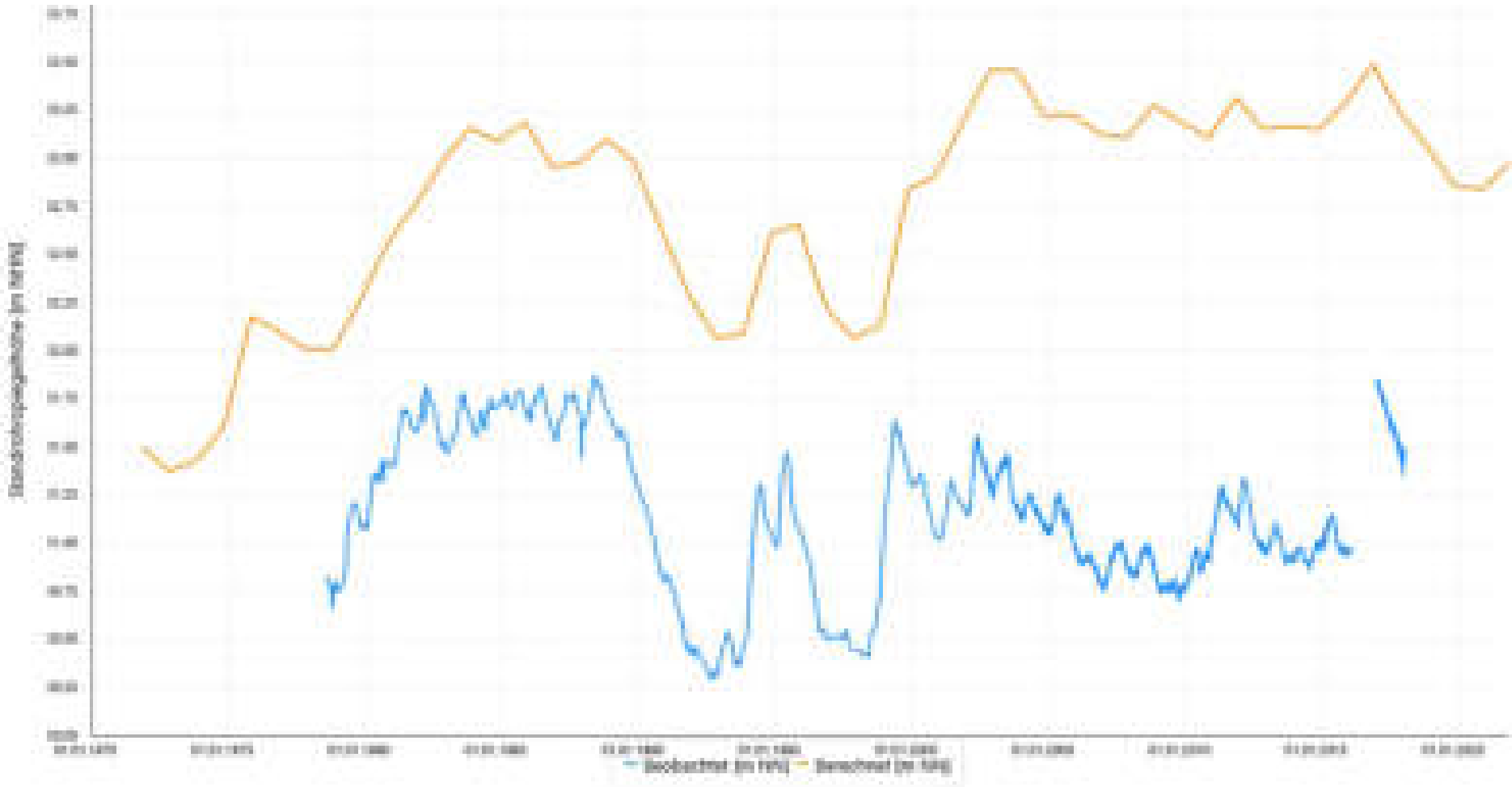
UK-Filter: 24,66

Modellleiter: 1

Mittlere Abw. berechn. Werte	
zu beob.:	1,77
zu beob. zum Zeitp. 2021 :	

Korrelationskoeff.:	0,50
RMSE:	1,81

Schwankungsbreite Werte	
Min. der beob.:	30,43
Max. der beob.:	31,81
Diff. Min/Max. der beob.:	1,38
Min. der berechn.:	32,01
Max. der berechn.:	33,49
Diff. Min/Max. der berechn.:	1,48



21 800671

ProID: 5542726

GW-Horizont: 11D

Geländehöhe: 56,80

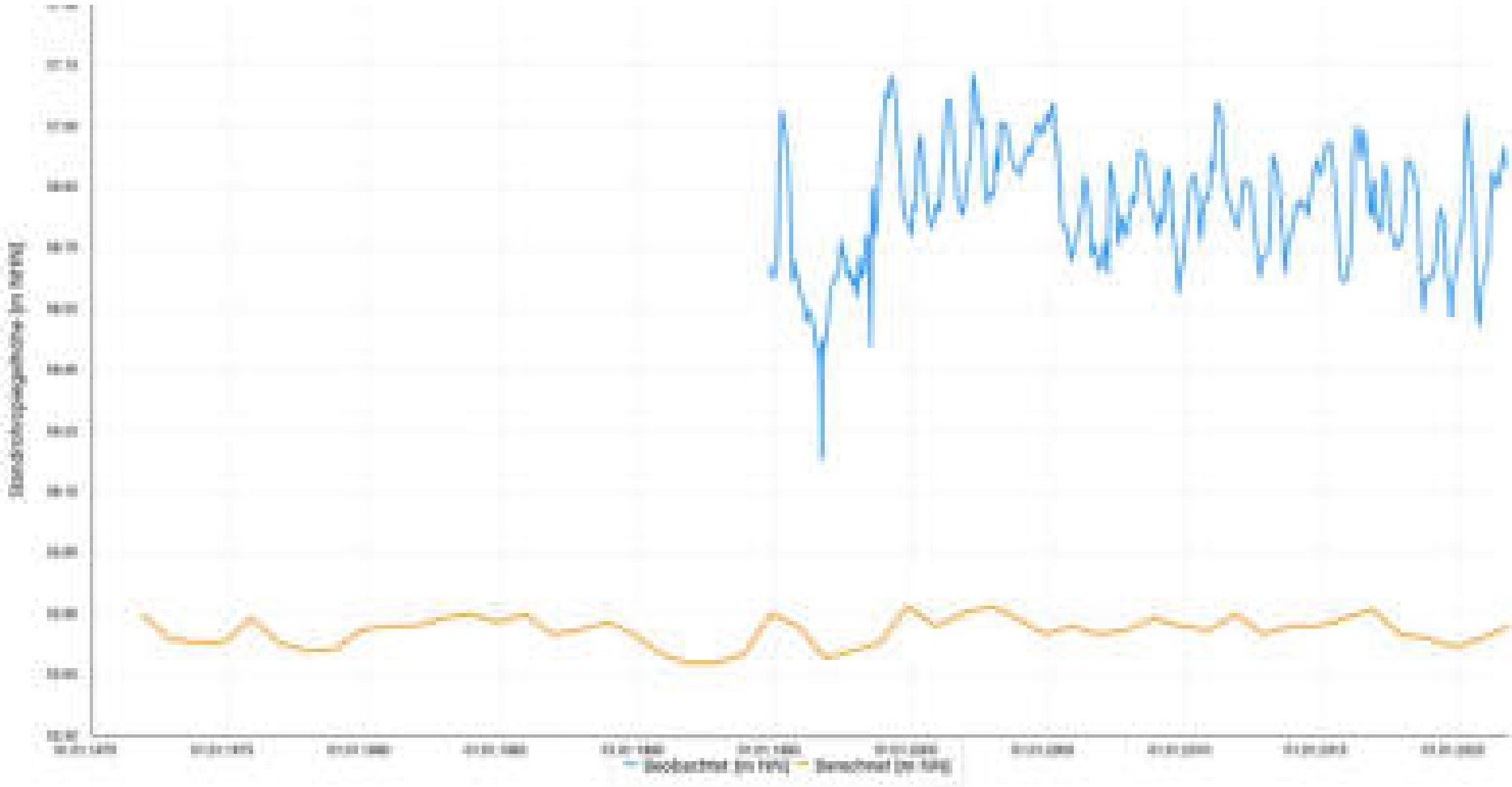
Kartierkennzeichen: 1

UK-Filter: 53,03

Modellleiter: 1

Mittlere Abw. berechn. Werte	
zu beob.:	1,04
zu beob. zum Zeitp. 2021 :	1,02
Korrelationskoeff.:	0,20
RMSE:	1,05

Schwankungsbreite Werte	
Min. der beob.:	56,56
Max. der beob.:	57,13
Diff. Min/Max. der beob.:	0,57
Min. der berechn.:	55,69
Max. der berechn.:	55,82
Diff. Min/Max. der berechn.:	0,13



28 802911

ProID: 5544326

GW-Horizont: 5

Geländehöhe: 62,65

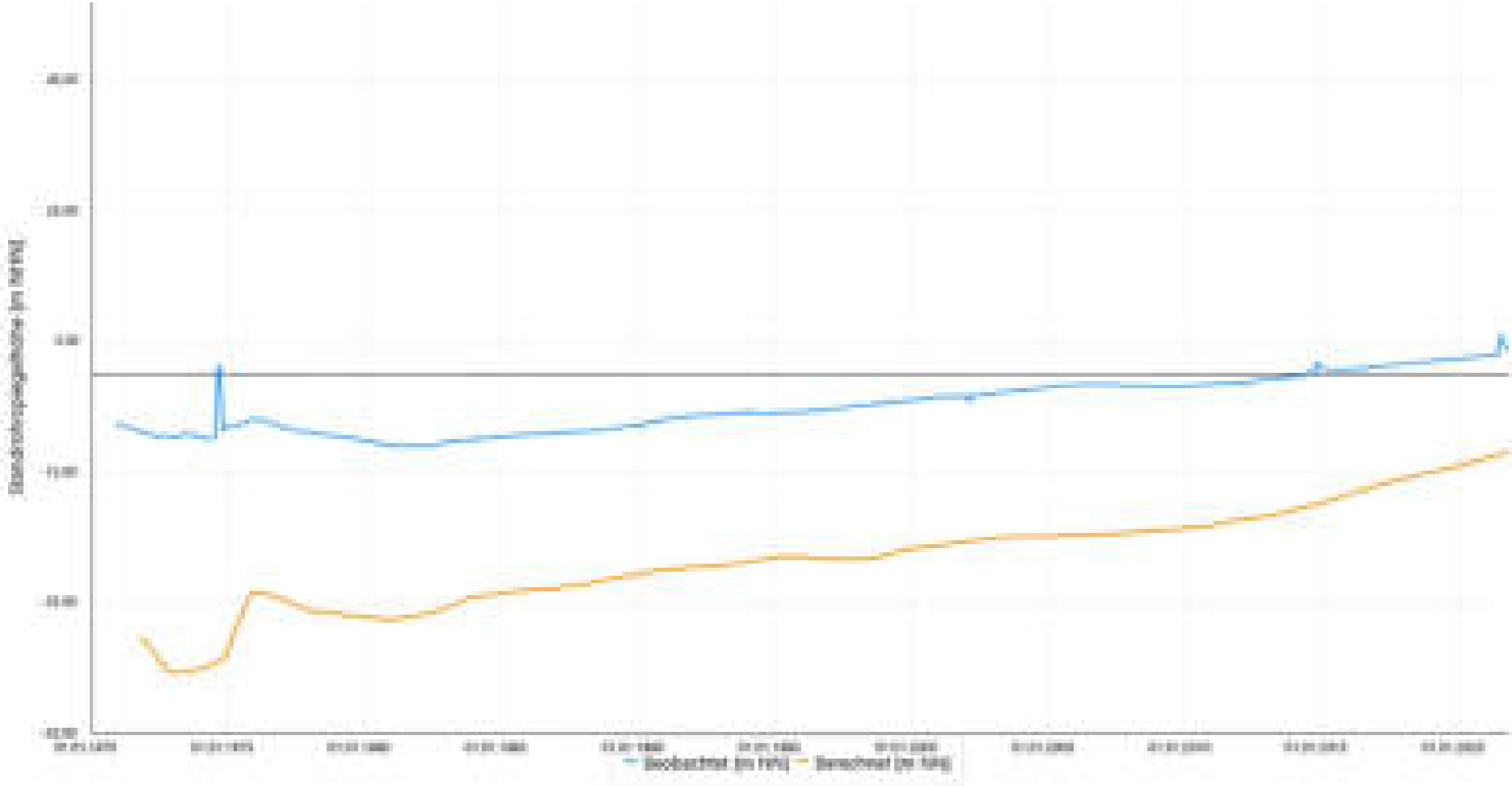
Kartierkennzeichen: 1

UK-Filter: -31,34

Modellleiter: 11

Mittlere Abw. berechn. Werte	
zu beob.:	22,81
zu beob. zum Zeitp. 2021 :	15,40
Korrelationskoeff.:	0,90
RMSE:	23,36

Schwankungsbreite Werte	
Min. der beob.:	-11,10
Max. der beob.:	3,65
Diff. Min/Max. der beob.:	14,75
Min. der berechn.:	-45,70
Max. der berechn.:	-9,84
Diff. Min/Max. der berechn.:	35,86



28 803811

ProID: 5543941

GW-Horizont: 5

Geländehöhe: 53,40

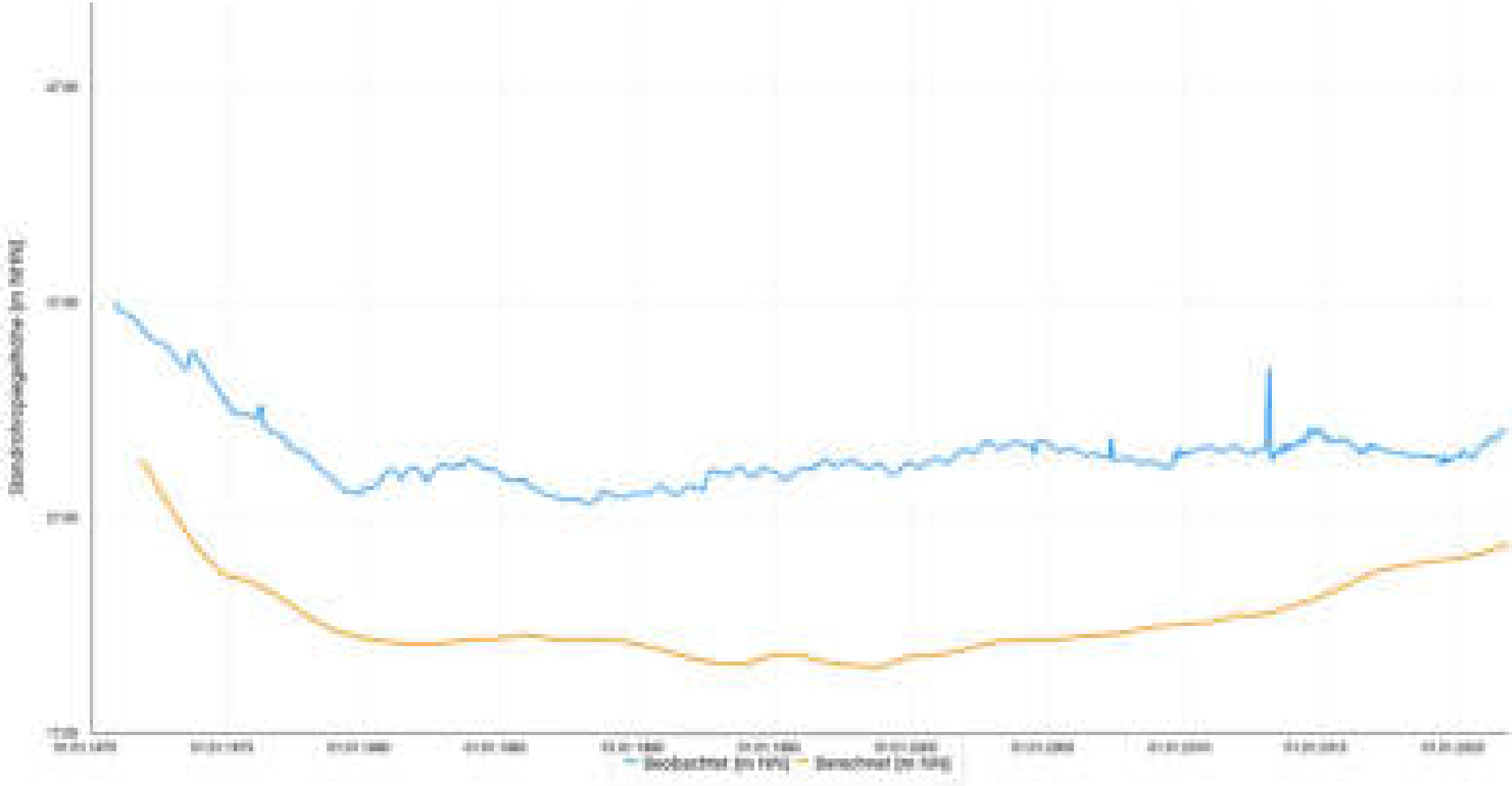
Kartierkennzeichen: 1

UK-Filter: 27,47

Modellleiter: 3

Mittlere Abw. berechn. Werte	
zu beob.:	7,46
zu beob. zum Zeitp. 2021 :	5,25
Korrelationskoeff.:	0,79
RMSE:	7,63

Schwankungsbreite Werte	
Min. der beob.:	27,73
Max. der beob.:	36,65
Diff. Min/Max. der beob.:	8,92
Min. der berechn.:	20,08
Max. der berechn.:	33,66
Diff. Min/Max. der berechn.:	13,58



28 804281

ProID: 5543559

GW-Horizont: 18

Geländehöhe: 48,50

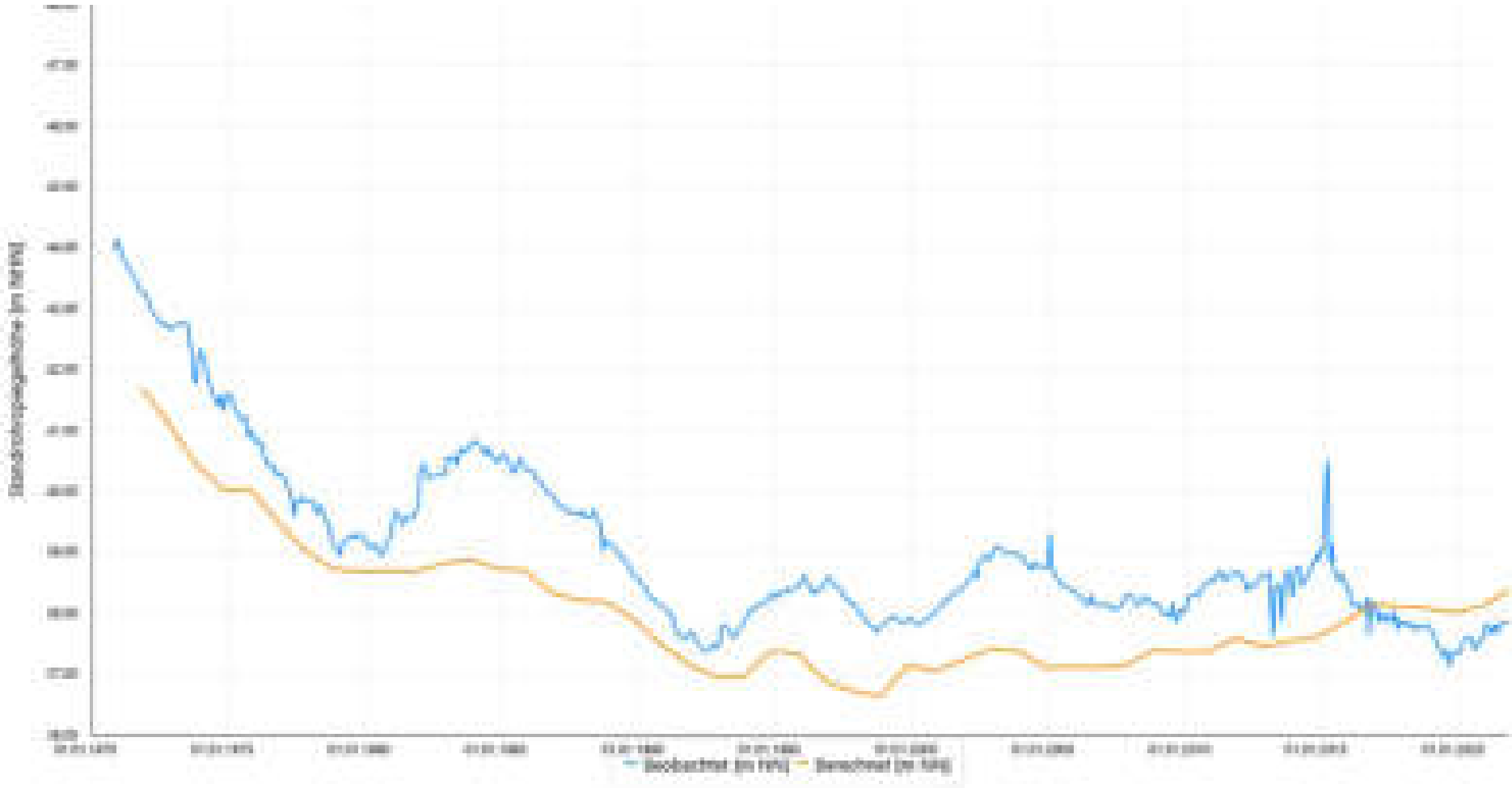
Kartierkennzeichen: 1

UK-Filter: 34,66

Modellleiter: 2

Mittlere Abw. berechn. Werte	
zu beob.:	1,07
zu beob. zum Zeitp. 2021 :	0,27
Korrelationskoeff.:	0,88
RMSE:	1,19

Schwankungsbreite Werte	
Min. der beob.:	37,35
Max. der beob.:	44,00
Diff. Min/Max. der beob.:	6,65
Min. der berechn.:	36,64
Max. der berechn.:	42,04
Diff. Min/Max. der berechn.:	5,40



28 804551

ProID: 5543463

GW-Horizont: 6D2

Geländehöhe: -18,00

Kartierkennzeichen: 6D

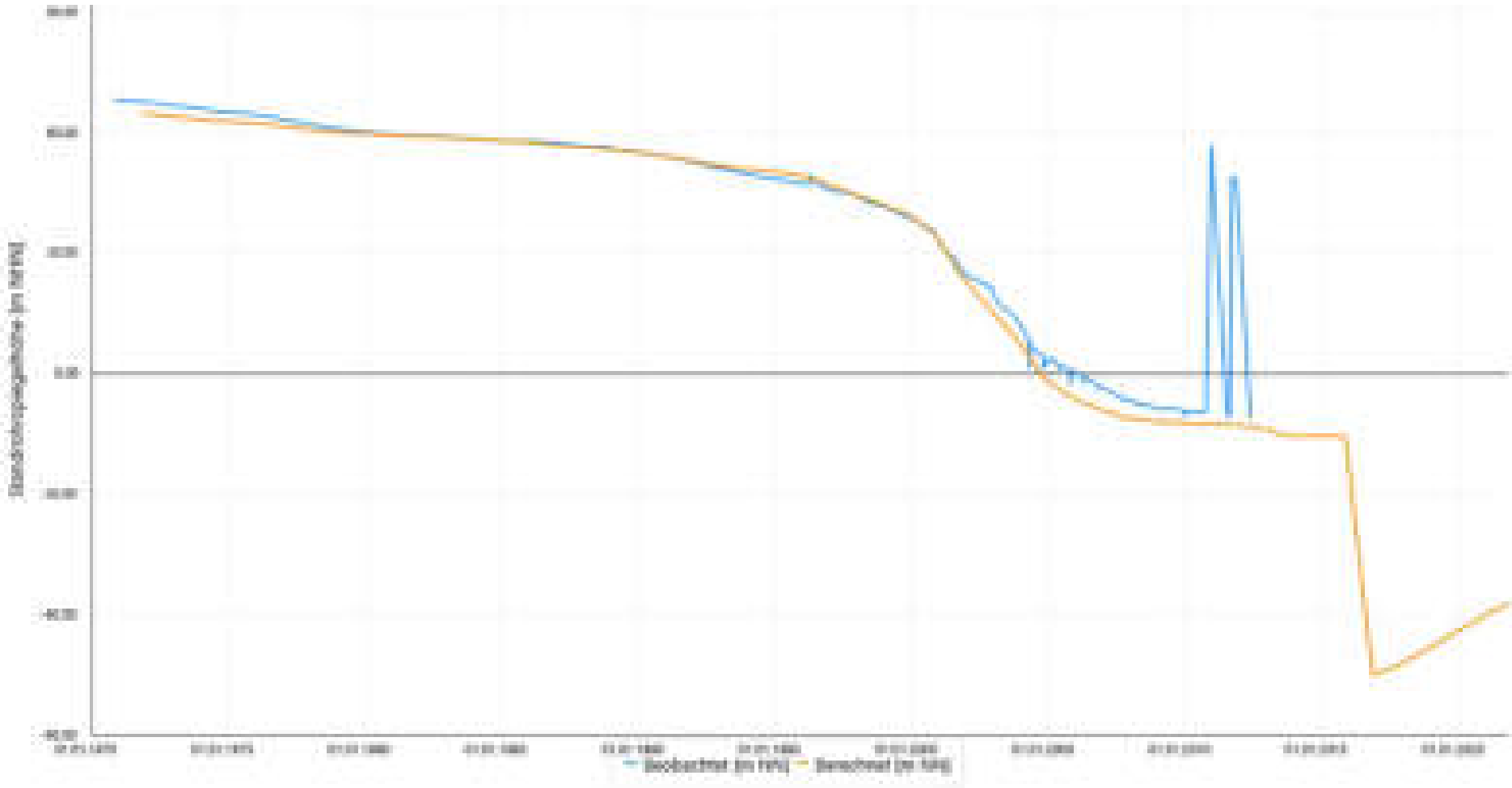
UK-Filter: -13,25

Modellleiter: 8

Mittlere Abw. berechn. Werte	
zu beob.:	4,51
zu beob. zum Zeitp. 2021 :	

Korrelationskoeff.:	0,87
RMSE:	14,19

Schwankungsbreite Werte	
Min. der beob.:	-9,30
Max. der beob.:	68,27
Diff. Min/Max. der beob.:	77,57
Min. der berechn.:	-12,65
Max. der berechn.:	67,49
Diff. Min/Max. der berechn.:	80,14



28 804891

ProID: 5543365

GW-Horizont: 5

Geländehöhe: 63,20

Kartierkennzeichen: 1

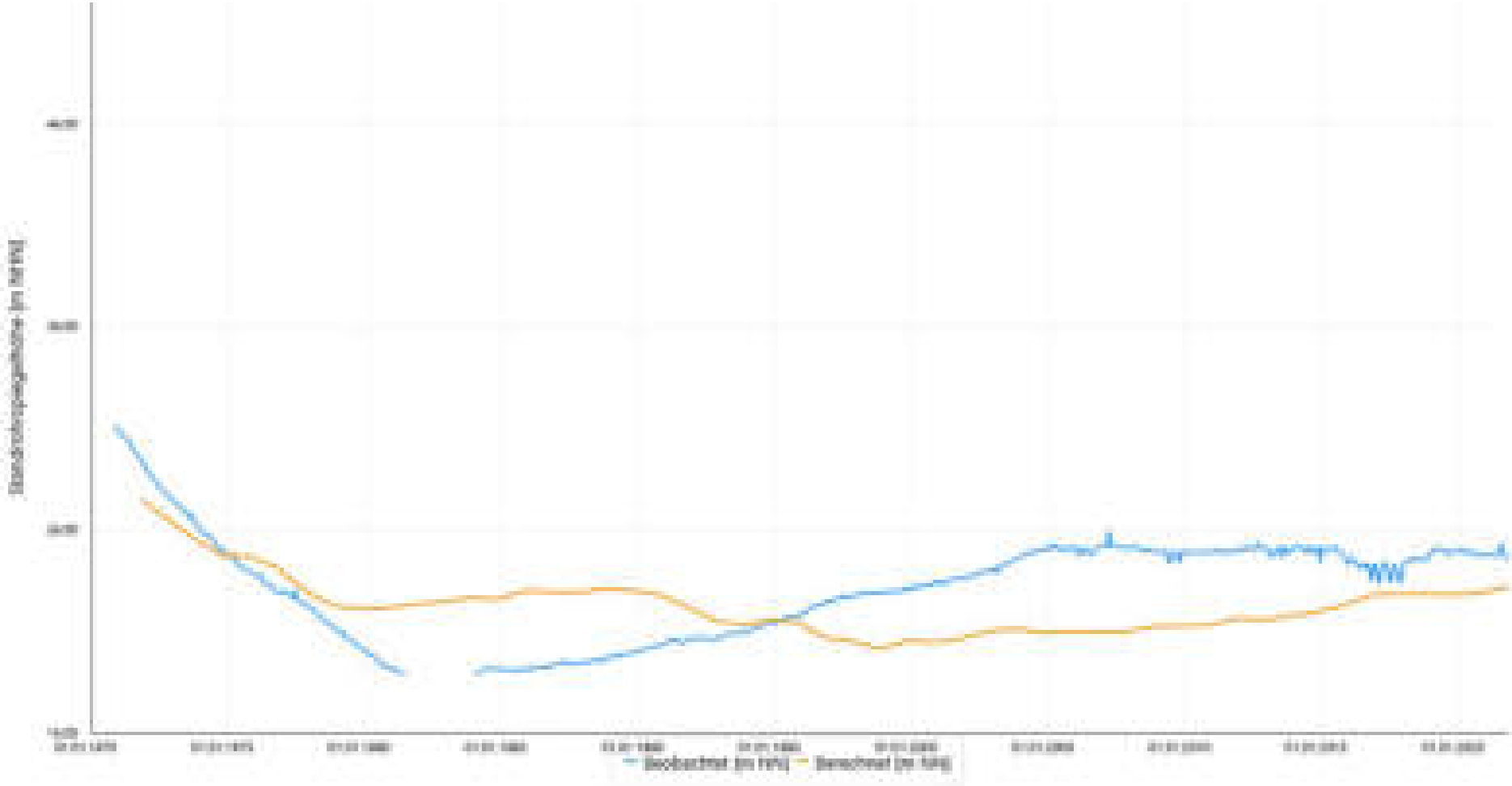
UK-Filter: 16,90

Modellleiter: 3

Mittlere Abw. berechn. Werte	
zu beob.:	2,33
zu beob. zum Zeitp. 2021 :	1,22

Korrelationskoeff.:	0,34
RMSE:	2,65

Schwankungsbreite Werte	
Min. der beob.:	16,94
Max. der beob.:	28,85
Diff. Min/Max. der beob.:	11,91
Min. der berechn.:	18,14
Max. der berechn.:	25,96
Diff. Min/Max. der berechn.:	7,82



28 805393

ProID: 5543035

GW-Horizont: 6B

Geländehöhe: 77,40

Kartierkennzeichen: 6B

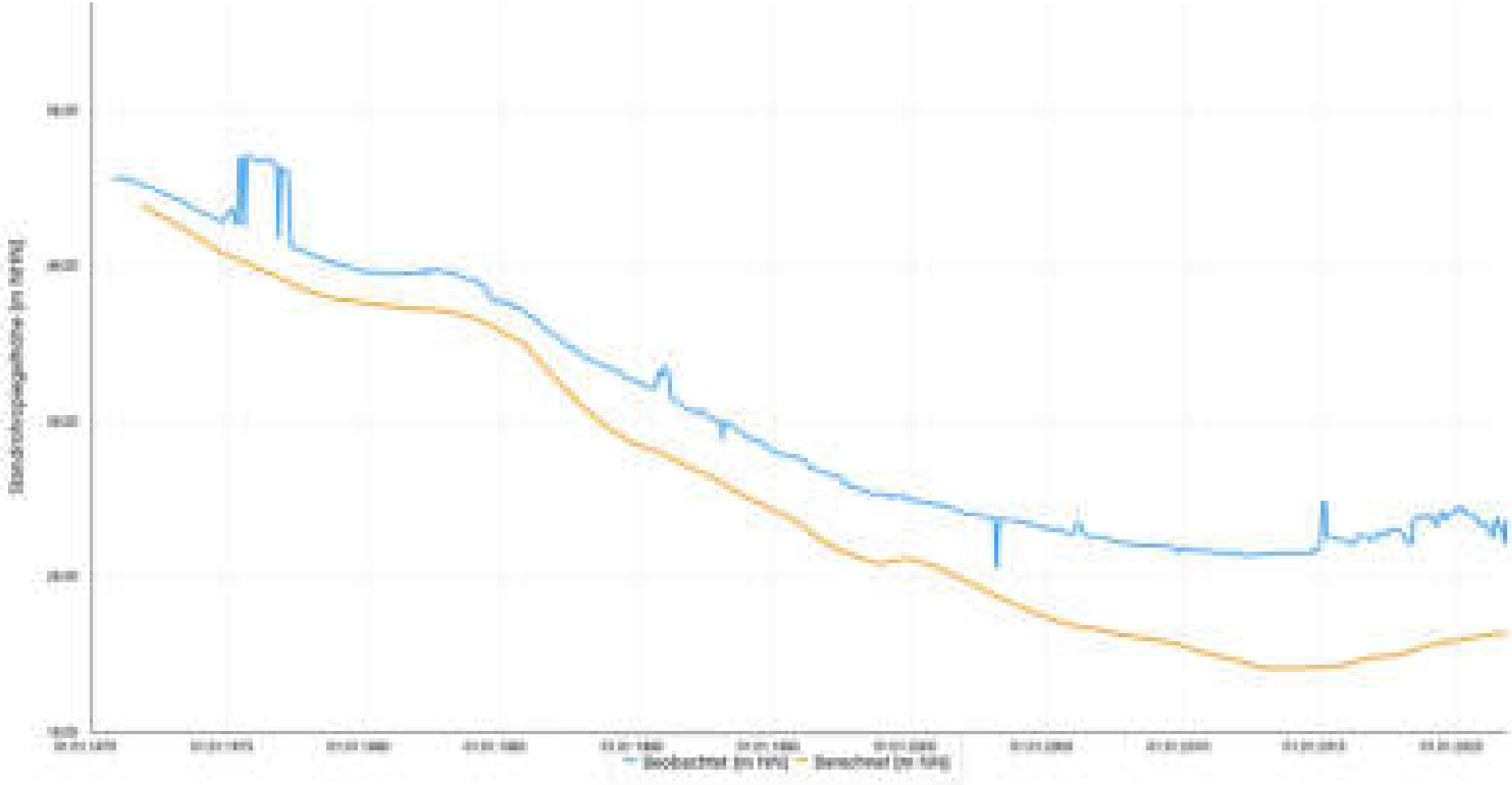
UK-Filter: -70,66

Modellleiter: 10

Mittlere Abw. berechn. Werte	
zu beob.:	4,74
zu beob. zum Zeitp. 2021 :	7,37

Korrelationskoeff.:	0,98
RMSE:	5,25

Schwankungsbreite Werte	
Min. der beob.:	27,47
Max. der beob.:	52,92
Diff. Min/Max. der beob.:	25,45
Min. der berechn.:	20,13
Max. der berechn.:	54,66
Diff. Min/Max. der berechn.:	34,53





21 805401

ProID: 5543027

GW-Horizont: 16

Geländehöhe: 82,30

Kartierkennzeichen: 1

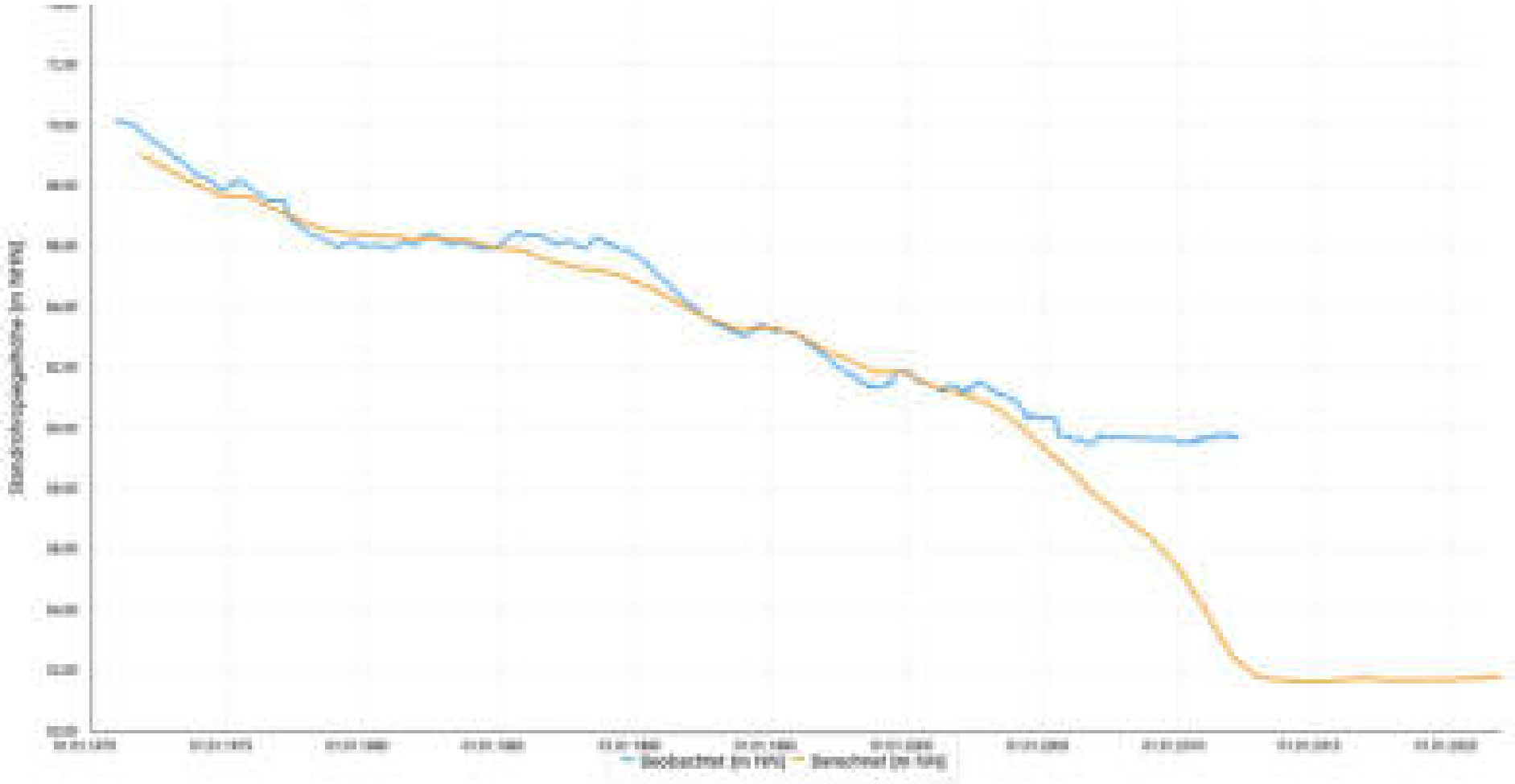
UK-Filter: 59,29

Modellleiter: 3

Mittlere Abw. berechn. Werte	
zu beob.:	0,91
zu beob. zum Zeitp. 2021 :	

Korrelationskoeff.:	0,94
RMSE:	1,74

Schwankungsbreite Werte	
Min. der beob.:	59,53
Max. der beob.:	70,12
Diff. Min/Max. der beob.:	10,59
Min. der berechn.:	52,55
Max. der berechn.:	69,28
Diff. Min/Max. der berechn.:	16,73



21 805402

ProID: 5543028

GW-Horizont: 6D2

Geländehöhe: 82,30

Kartierkennzeichen: 6D2

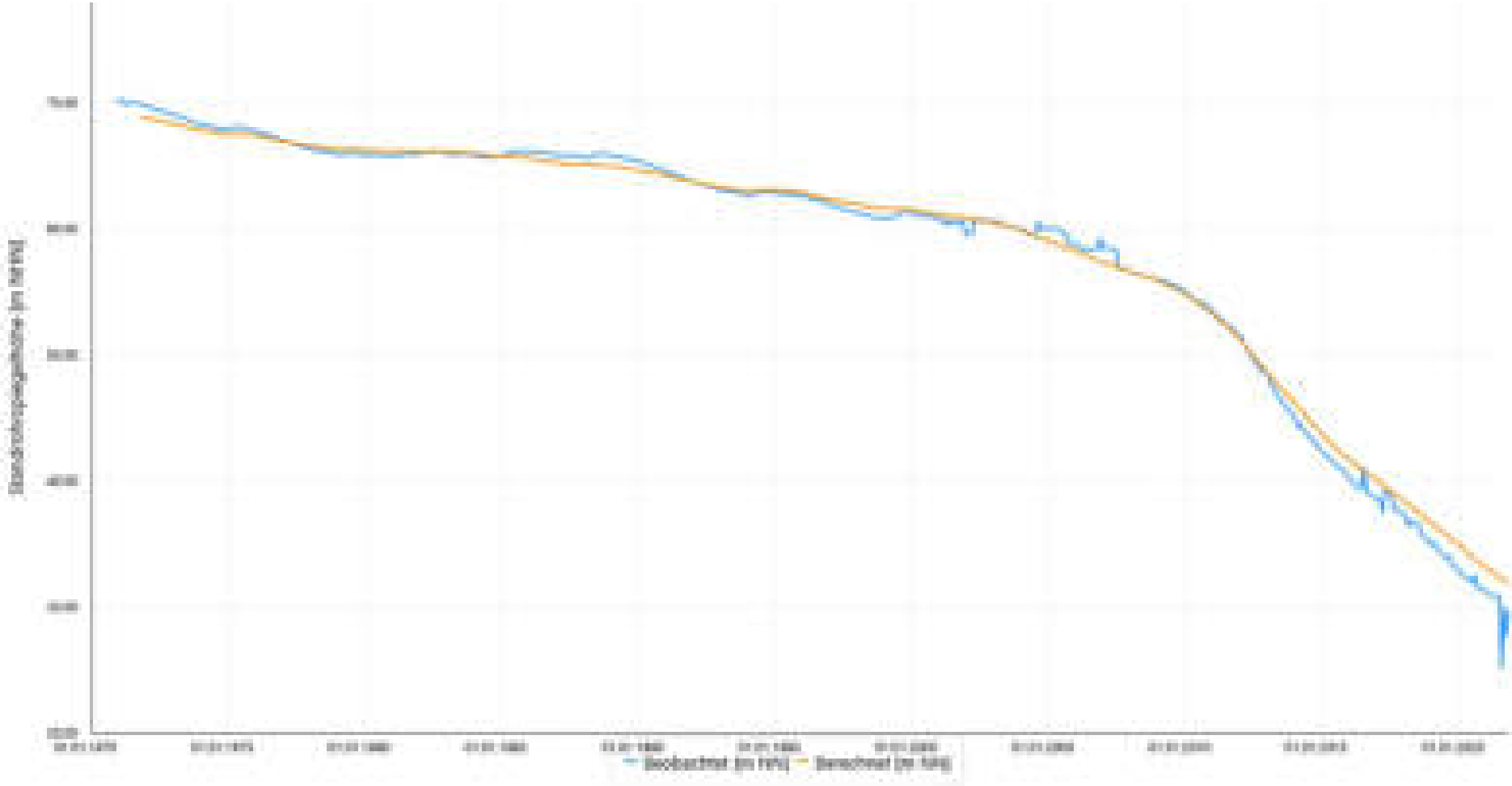
UK-Filter: -45,25

Modellleiter: 8

Mittlere Abw. berechn. Werte	
zu beob.:	0,71
zu beob. zum Zeitp. 2021 :	1,40

Korrelationskoeff.:	1,00
RMSE:	0,98

Schwankungsbreite Werte	
Min. der beob.:	27,86
Max. der beob.:	70,21
Diff. Min/Max. der beob.:	42,35
Min. der berechn.:	29,75
Max. der berechn.:	69,28
Diff. Min/Max. der berechn.:	39,53



28 805441

ProID: 5546228

GW-Horizont: OA

Geländehöhe: 77,30

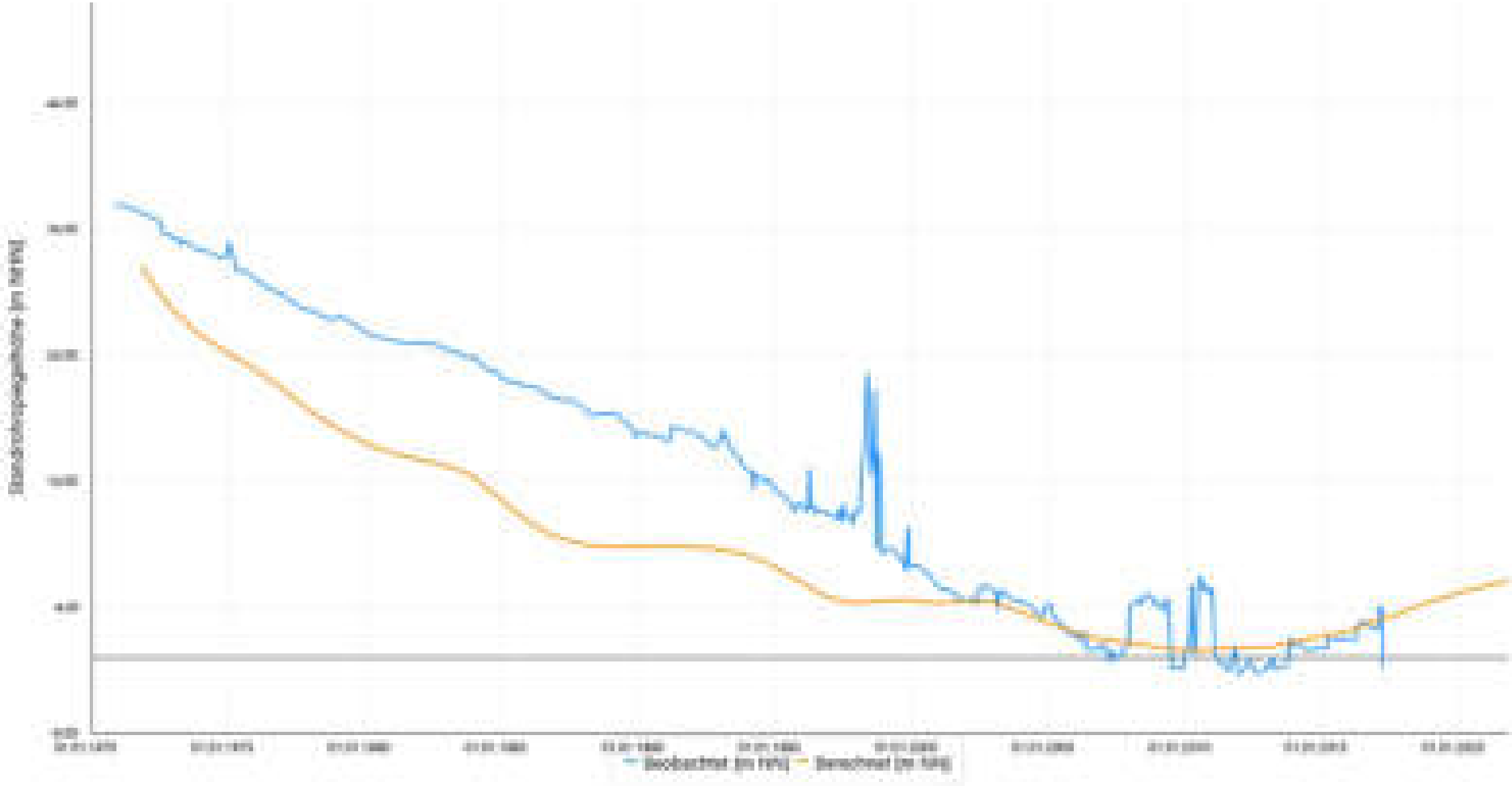
Kartierkennzeichen: 5

UK-Filter: 77,43

Modellleiter: 11

Mittlere Abw. berechn. Werte	
zu beob.:	5,20
zu beob. zum Zeitp. 2021 :	
Korrelationskoeff.:	0,95
RMSE:	6,38

Schwankungsbreite Werte	
Min. der beob.:	-1,02
Max. der beob.:	35,97
Diff. Min/Max. der beob.:	36,99
Min. der berechn.:	0,61
Max. der berechn.:	34,73
Diff. Min/Max. der berechn.:	34,12



28 805451

ProID: 5546197

GW-Horizont: 16

Geländehöhe: 72,62

Kartierkennzeichen: 1

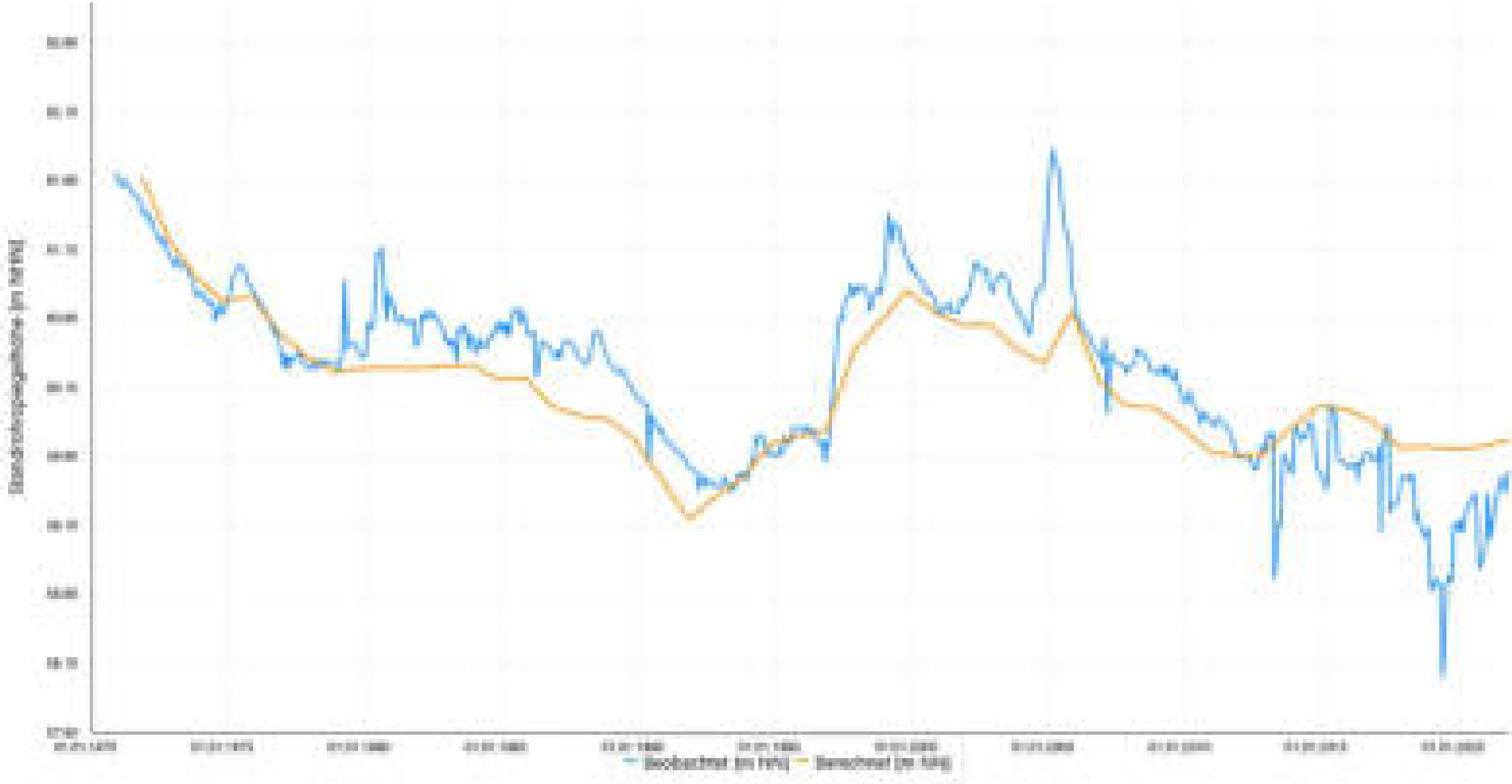
UK-Filter: 49,40

Modellleiter: 3

Mittlere Abw. berechn. Werte	
zu beob.:	0,28
zu beob. zum Zeitp. 2021 :	0,17

Korrelationskoeff.:	0,82
RMSE:	0,38

Schwankungsbreite Werte	
Min. der beob.:	58,64
Max. der beob.:	61,74
Diff. Min/Max. der beob.:	3,10
Min. der berechn.:	59,15
Max. der berechn.:	62,41
Diff. Min/Max. der berechn.:	3,26



28 805453

ProID: 5546199

GW-Horizont: 6D

Geländehöhe: 72,62

Kartierkennzeichen: 6D

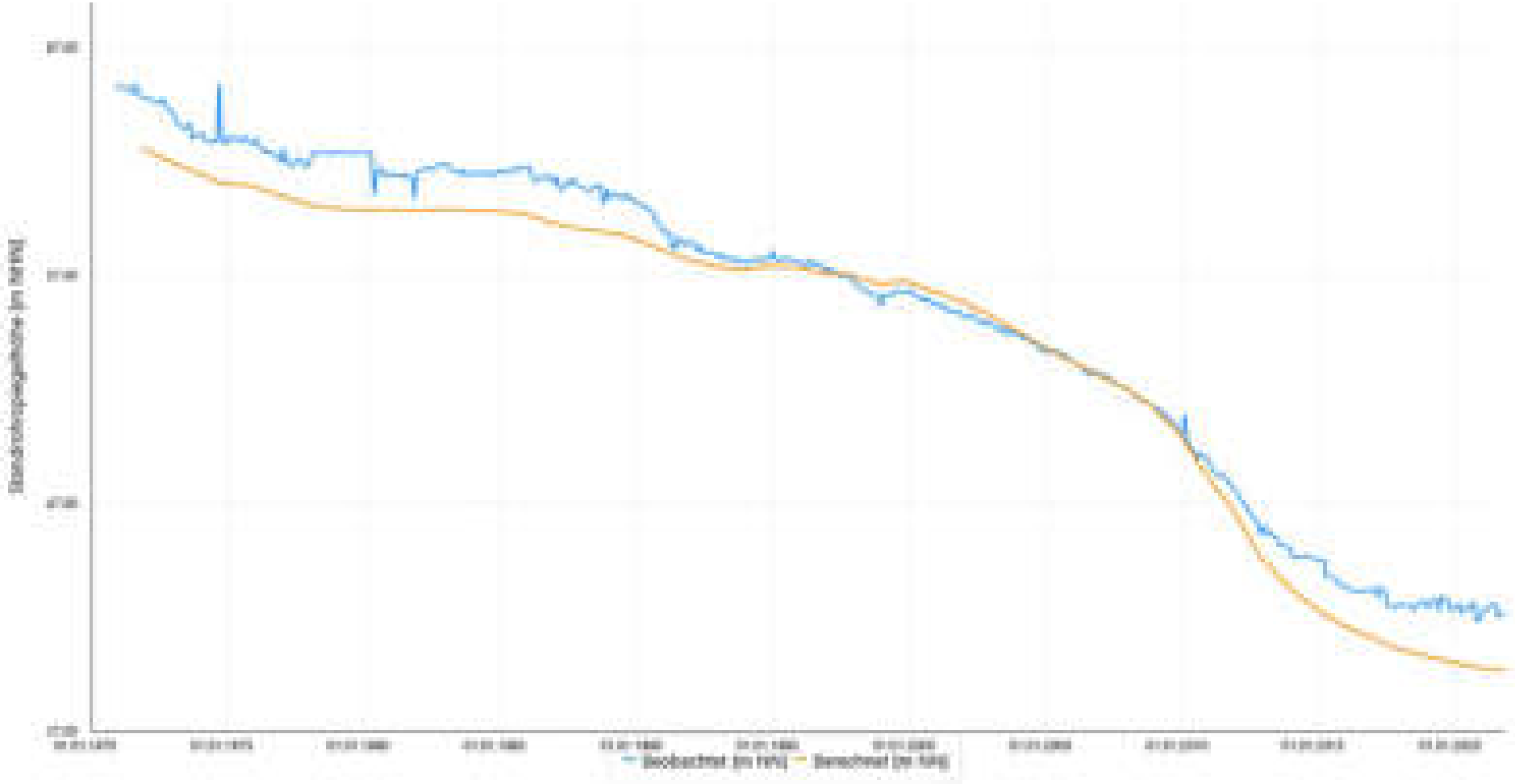
UK-Filter: -32,02

Modellleiter: 7

Mittlere Abw. berechn. Werte	
zu beob.:	1,34
zu beob. zum Zeitp. 2021 :	2,22

Korrelationskoeff.:	0,99
RMSE:	1,58

Schwankungsbreite Werte	
Min. der beob.:	41,67
Max. der beob.:	65,33
Diff. Min/Max. der beob.:	23,66
Min. der berechn.:	39,44
Max. der berechn.:	63,07
Diff. Min/Max. der berechn.:	23,63



21 805491

ProID: 5546271

GW-Horizont: 16

Geländehöhe: 92,00

Kartierkennzeichen: 1

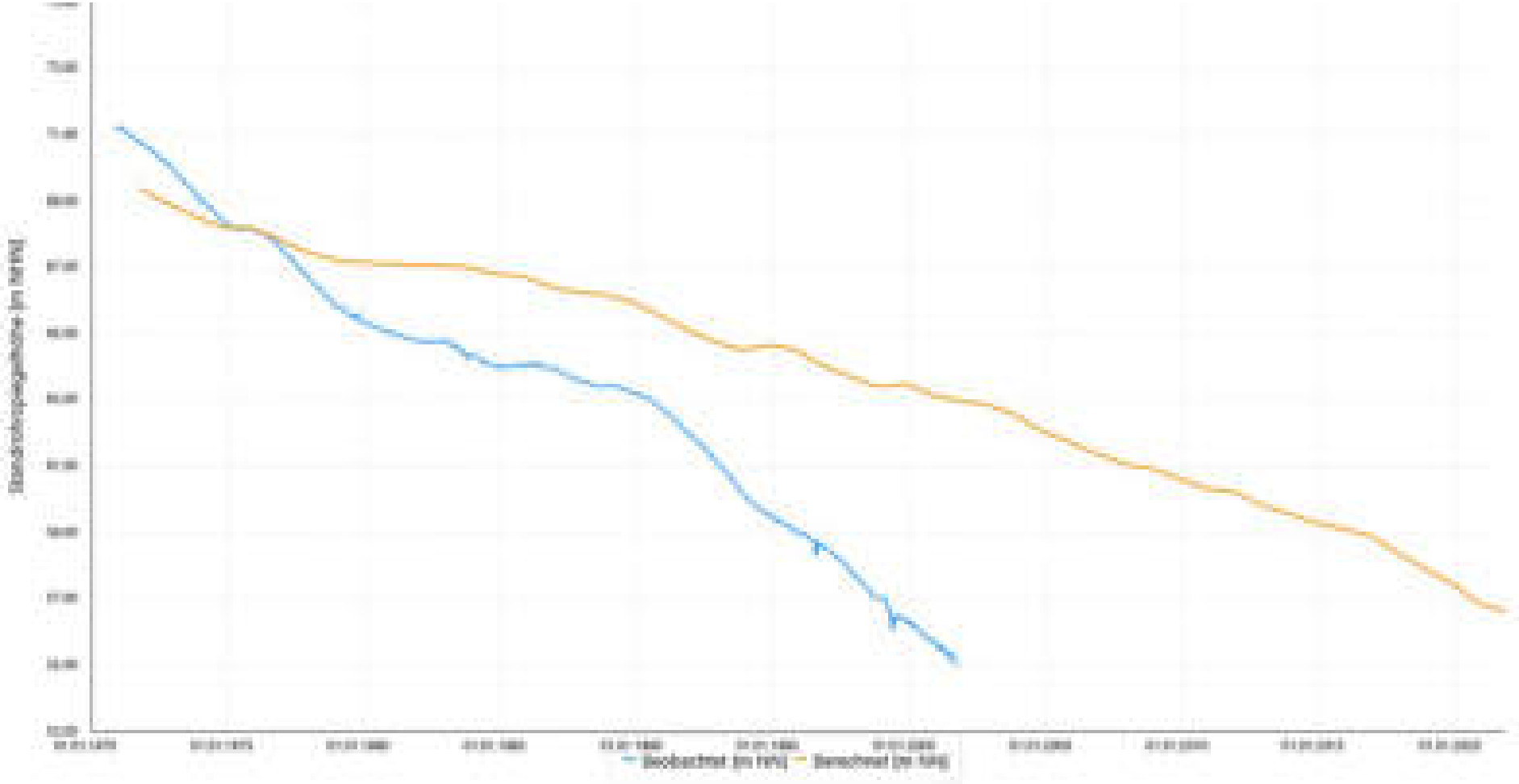
UK-Filter: 54,97

Modellleiter: 6

Mittlere Abw. berechn. Werte	
zu beob.:	3,13
zu beob. zum Zeitp. 2021 :	

Korrelationskoeff.:	0,99
RMSE:	3,83

Schwankungsbreite Werte	
Min. der beob.:	54,99
Max. der beob.:	71,24
Diff. Min/Max. der beob.:	16,25
Min. der berechn.:	62,98
Max. der berechn.:	69,74
Diff. Min/Max. der berechn.:	6,76



21 805501

ProID: 5546281

GW-Horizont: 6B

Geländehöhe: 107,25

Kartierkennzeichen: 6B

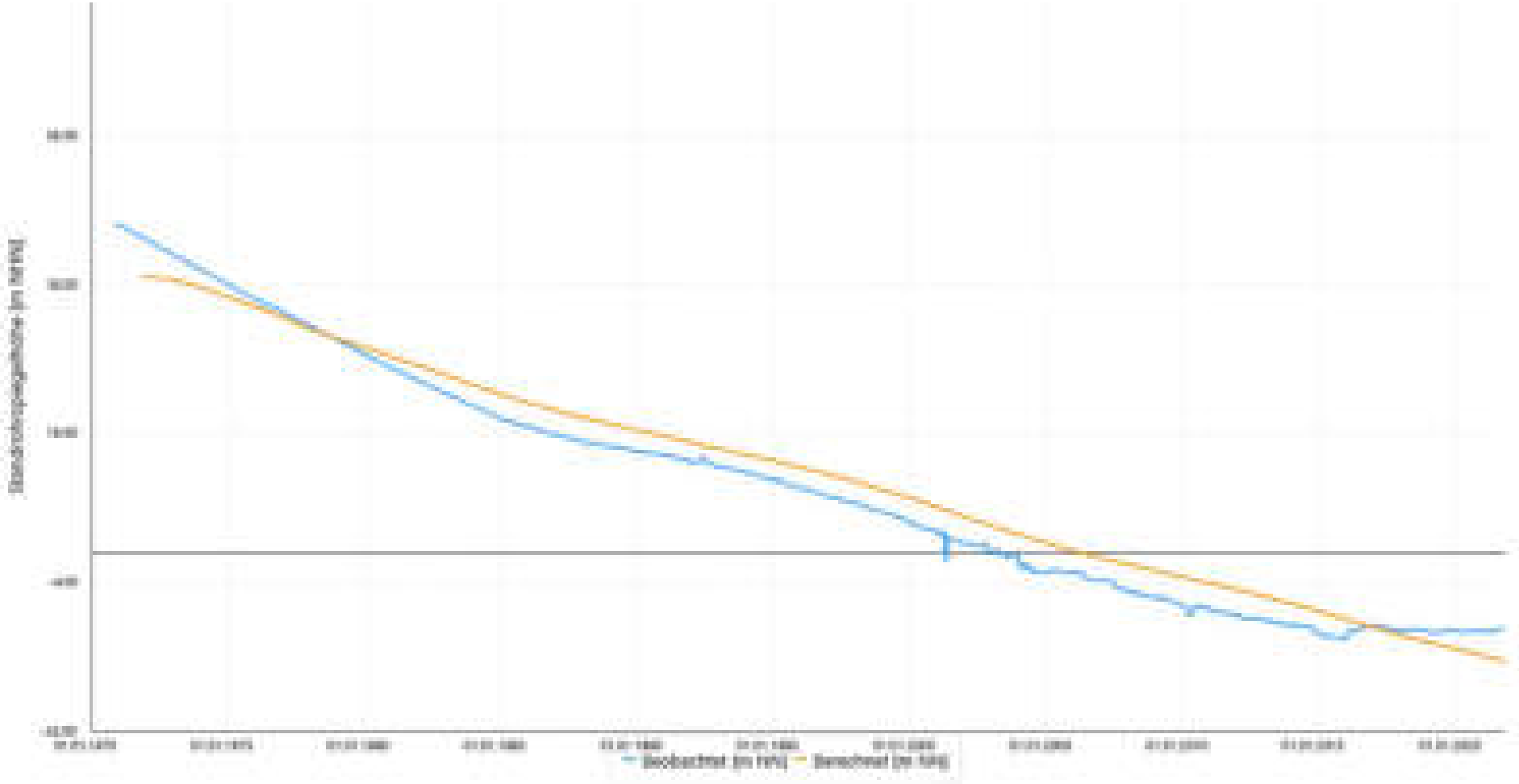
UK-Filter: -13,48

Modellleiter: 10

Mittlere Abw. berechn. Werte	
zu beob.:	2,88
zu beob. zum Zeitp. 2021 :	4,12

Korrelationskoeff.:	0,99
RMSE:	3,14

Schwankungsbreite Werte	
Min. der beob.:	-11,02
Max. der beob.:	43,99
Diff. Min/Max. der beob.:	55,01
Min. der berechn.:	-15,63
Max. der berechn.:	39,49
Diff. Min/Max. der berechn.:	55,12



21 805651

ProID: 5546284

GW-Horizont: 5

Geländehöhe: 107,09

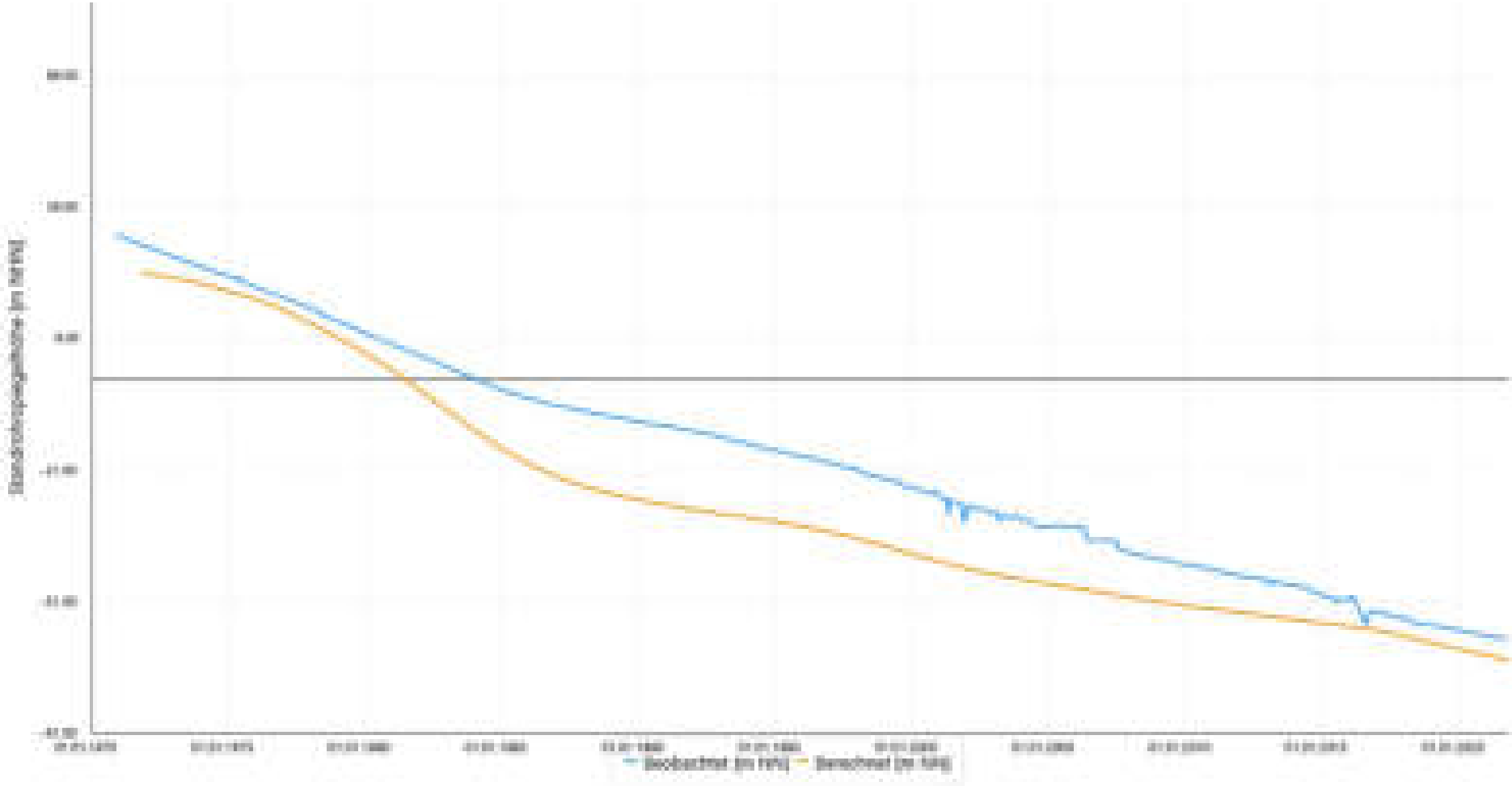
Kartierkennzeichen: 5

UK-Filter: -65,67

Modellleiter: 11

Mittlere Abw. berechn. Werte	
zu beob.:	10,72
zu beob. zum Zeitp. 2021 :	54,47
Korrelationskoeff.:	0,96
RMSE:	13,34

Schwankungsbreite Werte	
Min. der beob.:	-62,57
Max. der beob.:	32,54
Diff. Min/Max. der beob.:	95,11
Min. der berechn.:	-66,63
Max. der berechn.:	26,57
Diff. Min/Max. der berechn.:	93,20





21 805752

ProID: 6473800

GW-Horizont: 6B

Geländehöhe: 74,00

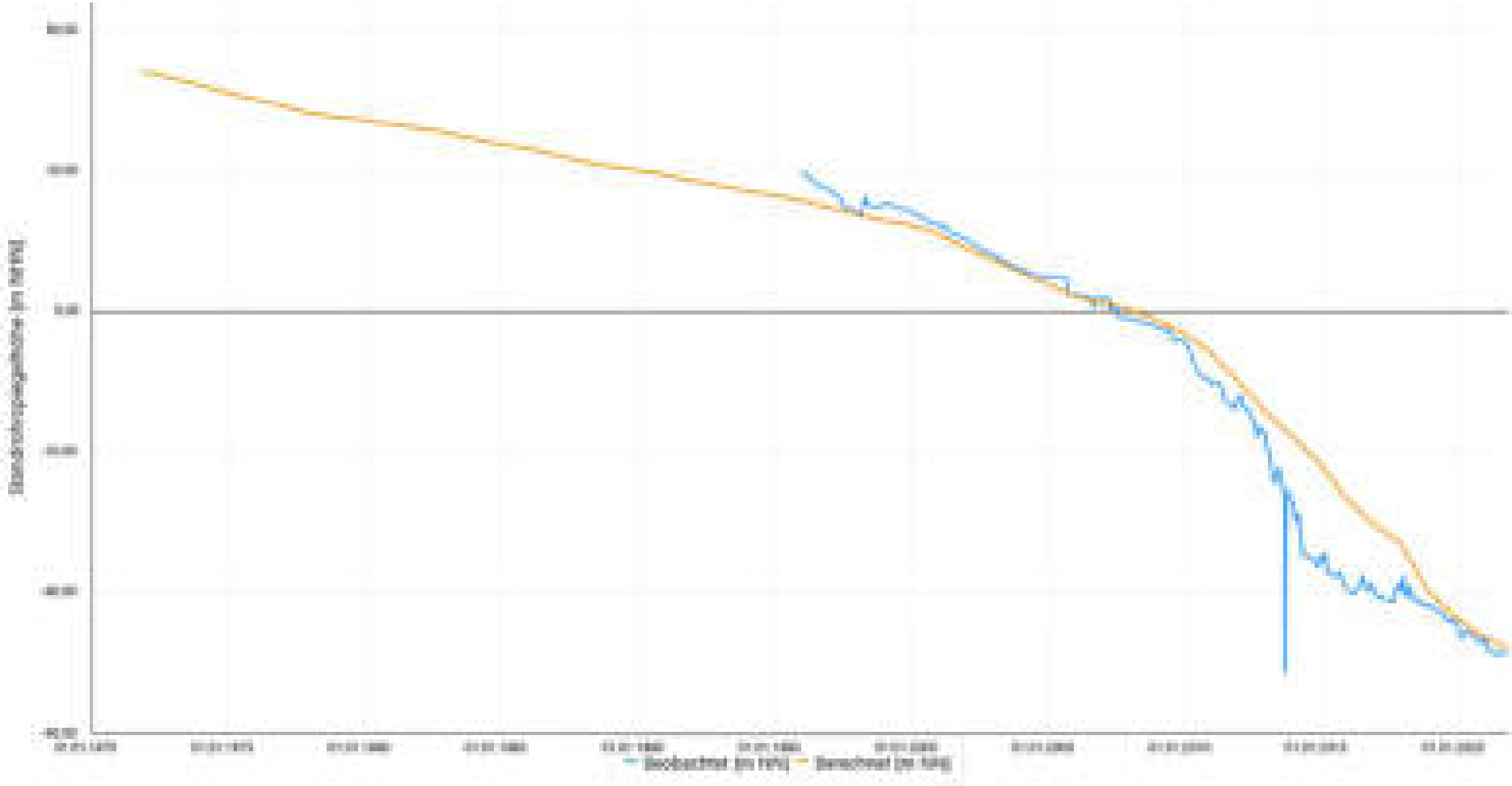
Kartierkennzeichen: 6B

UK-Filter: -96,01

Modellleiter: 10

Mittlere Abw. berechn. Werte	
zu beob.:	5,53
zu beob. zum Zeitp. 2021 :	1,43
Korrelationskoeff.:	0,98
RMSE:	8,20

Schwankungsbreite Werte	
Min. der beob.:	-73,27
Max. der beob.:	30,00
Diff. Min/Max. der beob.:	103,27
Min. der berechn.:	-71,97
Max. der berechn.:	23,93
Diff. Min/Max. der berechn.:	95,90



21 805991

ProID: 6038365

GW-Horizont: 16

Geländehöhe: 67,80

Kartierkennzeichen: 1

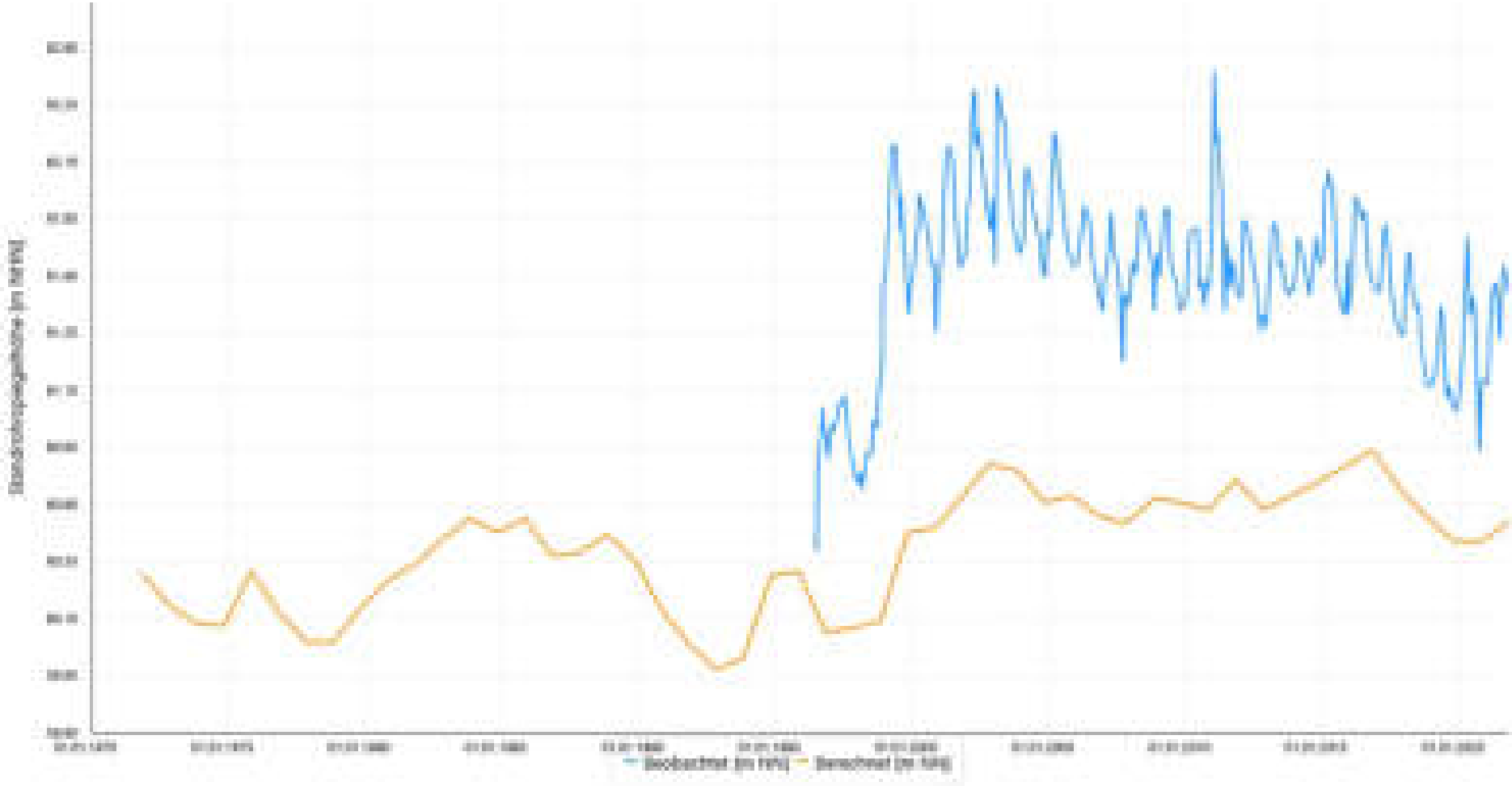
UK-Filter: 52,00

Modellleiter: 3

Mittlere Abw. berechn. Werte	
zu beob.:	1,00
zu beob. zum Zeitp. 2021 :	1,04

Korrelationskoeff.:	0,51
RMSE:	1,04

Schwankungsbreite Werte	
Min. der beob.:	60,70
Max. der beob.:	62,50
Diff. Min/Max. der beob.:	1,80
Min. der berechn.:	60,04
Max. der berechn.:	60,84
Diff. Min/Max. der berechn.:	0,80



21 805993

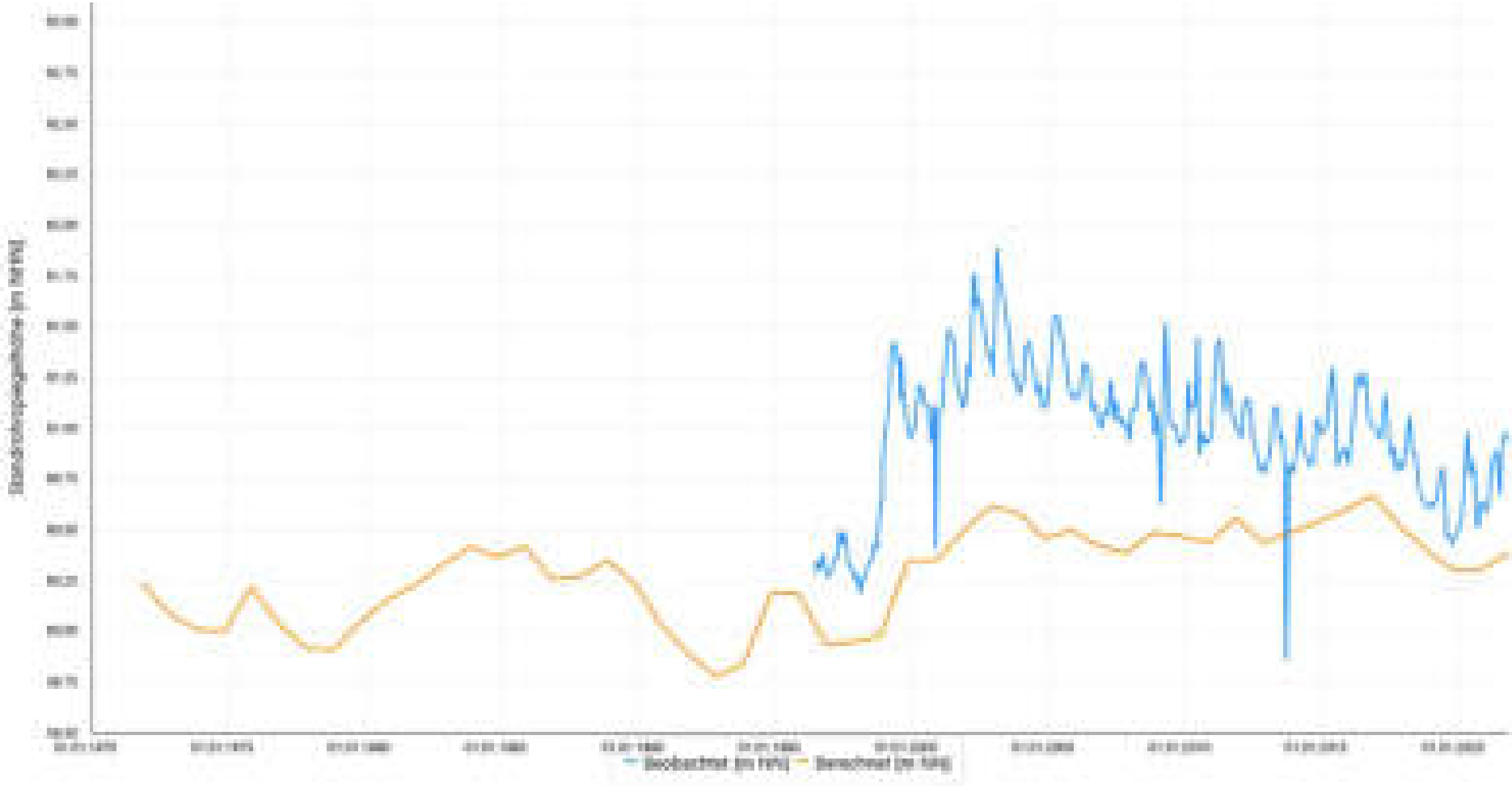
ProID: 6038373

GW-Horizont: 6D  
Kartierkennzeichen: 6D  
Modellleiter: 6

Geländehöhe: 67,80  
UK-Filter: 25,85

Mittlere Abw. berechn. Werte	
zu beob.:	0,54
zu beob. zum Zeitp. 2021 :	0,54
Korrelationskoeff.:	0,62
RMSE:	0,59

Schwankungsbreite Werte	
Min. der beob.:	60,28
Max. der beob.:	61,51
Diff. Min/Max. der beob.:	1,23
Min. der berechn.:	59,94
Max. der berechn.:	60,67
Diff. Min/Max. der berechn.:	0,73



21 806121

ProID: 5548574

GW-Horizont: 6B

Geländehöhe: 96,40

Kartierkennzeichen: 6B

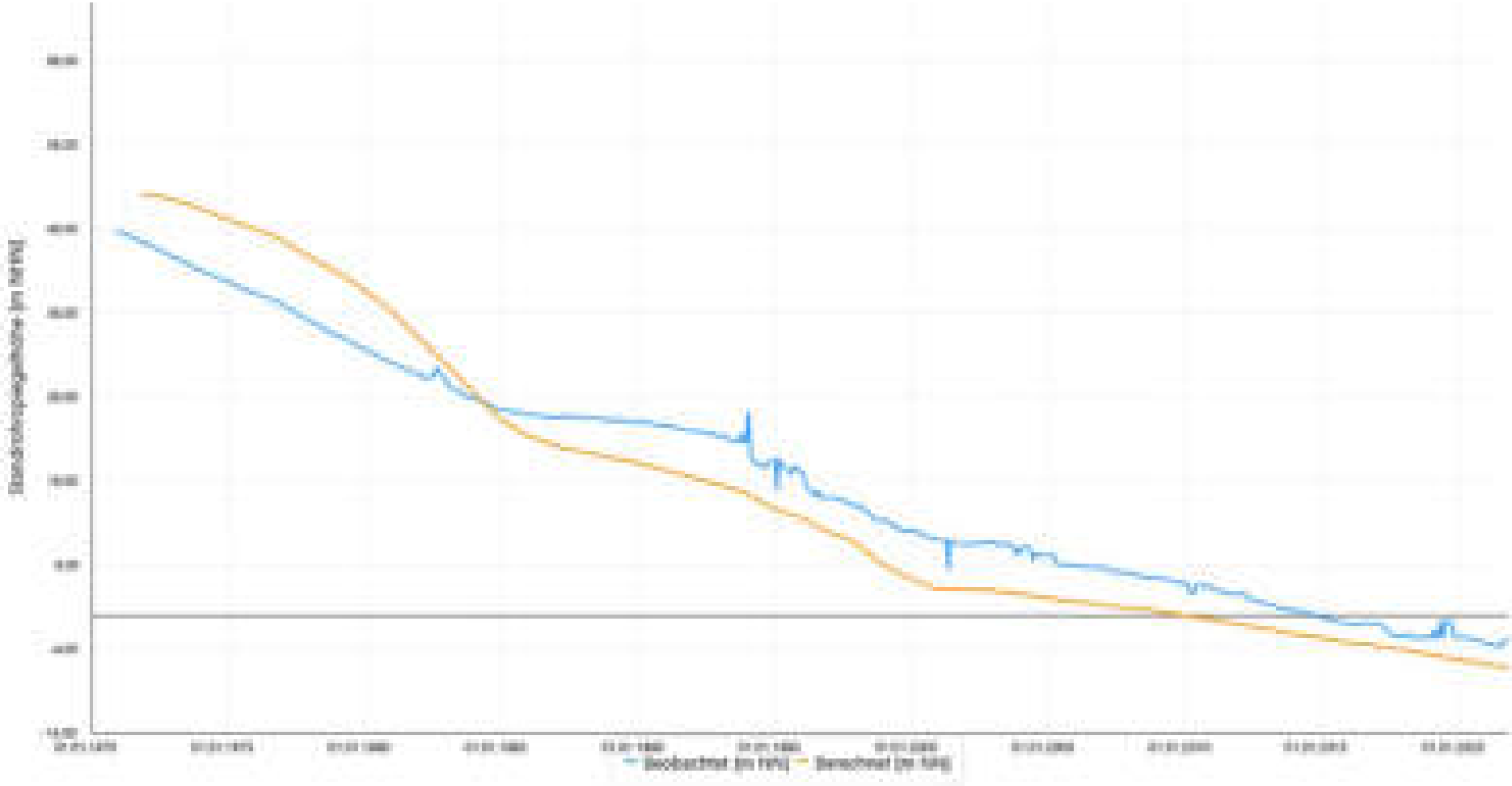
UK-Filter: -26,38

Modellleiter: 10

Mittlere Abw. berechn. Werte	
zu beob.:	5,15
zu beob. zum Zeitp. 2021 :	2,78

Korrelationskoeff.:	0,92
RMSE:	7,68

Schwankungsbreite Werte	
Min. der beob.:	-4,94
Max. der beob.:	45,64
Diff. Min/Max. der beob.:	50,58
Min. der berechn.:	-7,03
Max. der berechn.:	50,16
Diff. Min/Max. der berechn.:	57,19



21 806411

ProID: 5551017

GW-Horizont: 6B

Geländehöhe: 89,40

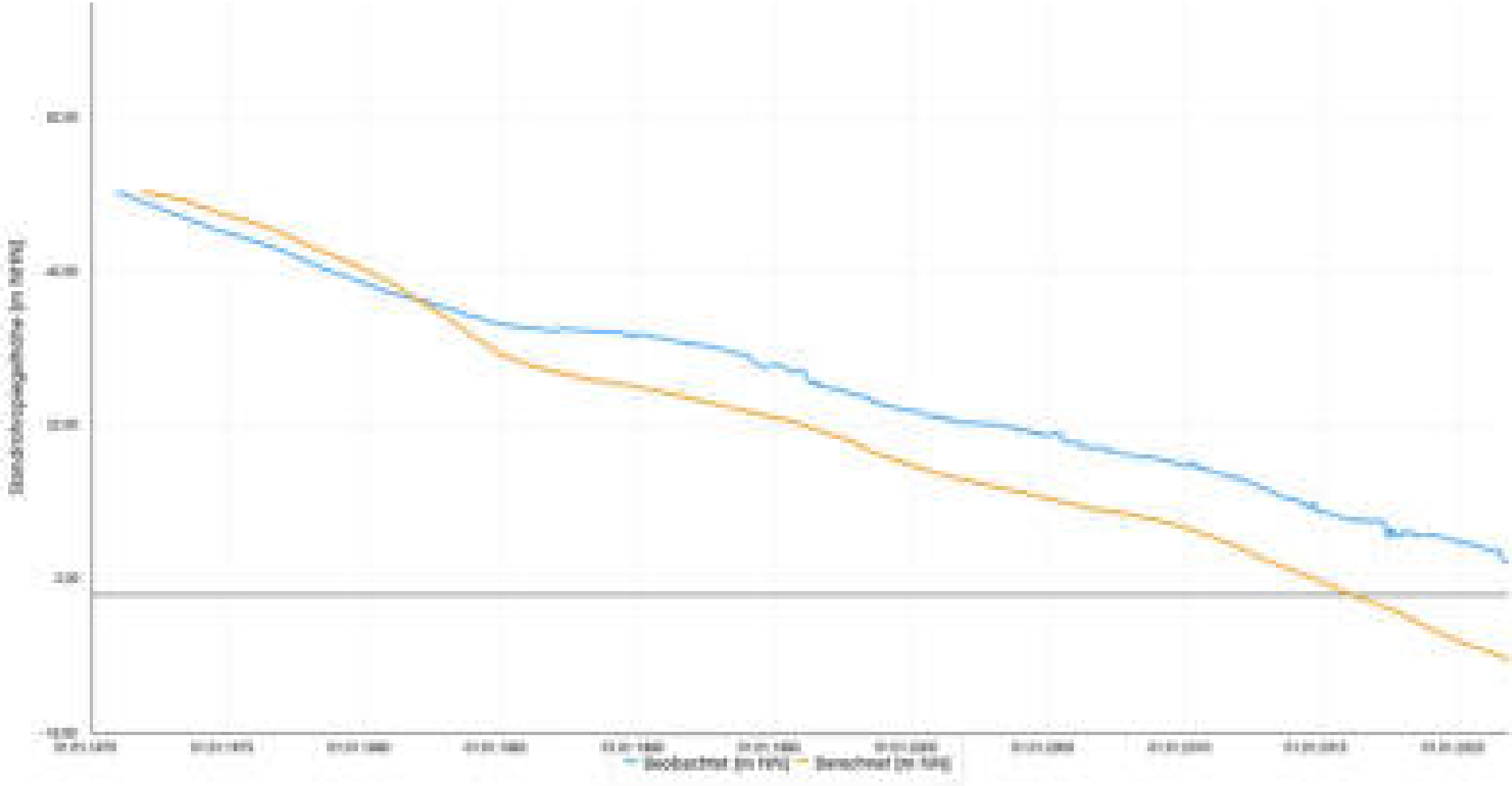
Kartierkennzeichen: 6B

UK-Filter: -70,13

Modellleiter: 10

Mittlere Abw. berechn. Werte	
zu beob.:	6,65
zu beob. zum Zeitp. 2021 :	13,85
Korrelationskoeff.:	0,99
RMSE:	7,50

Schwankungsbreite Werte	
Min. der beob.:	3,94
Max. der beob.:	52,14
Diff. Min/Max. der beob.:	48,20
Min. der berechn.:	-9,82
Max. der berechn.:	52,33
Diff. Min/Max. der berechn.:	62,15



21 806442

ProID: 5549261

GW-Horizont: 6D

Geländehöhe: 89,32

Kartierkennzeichen: 1

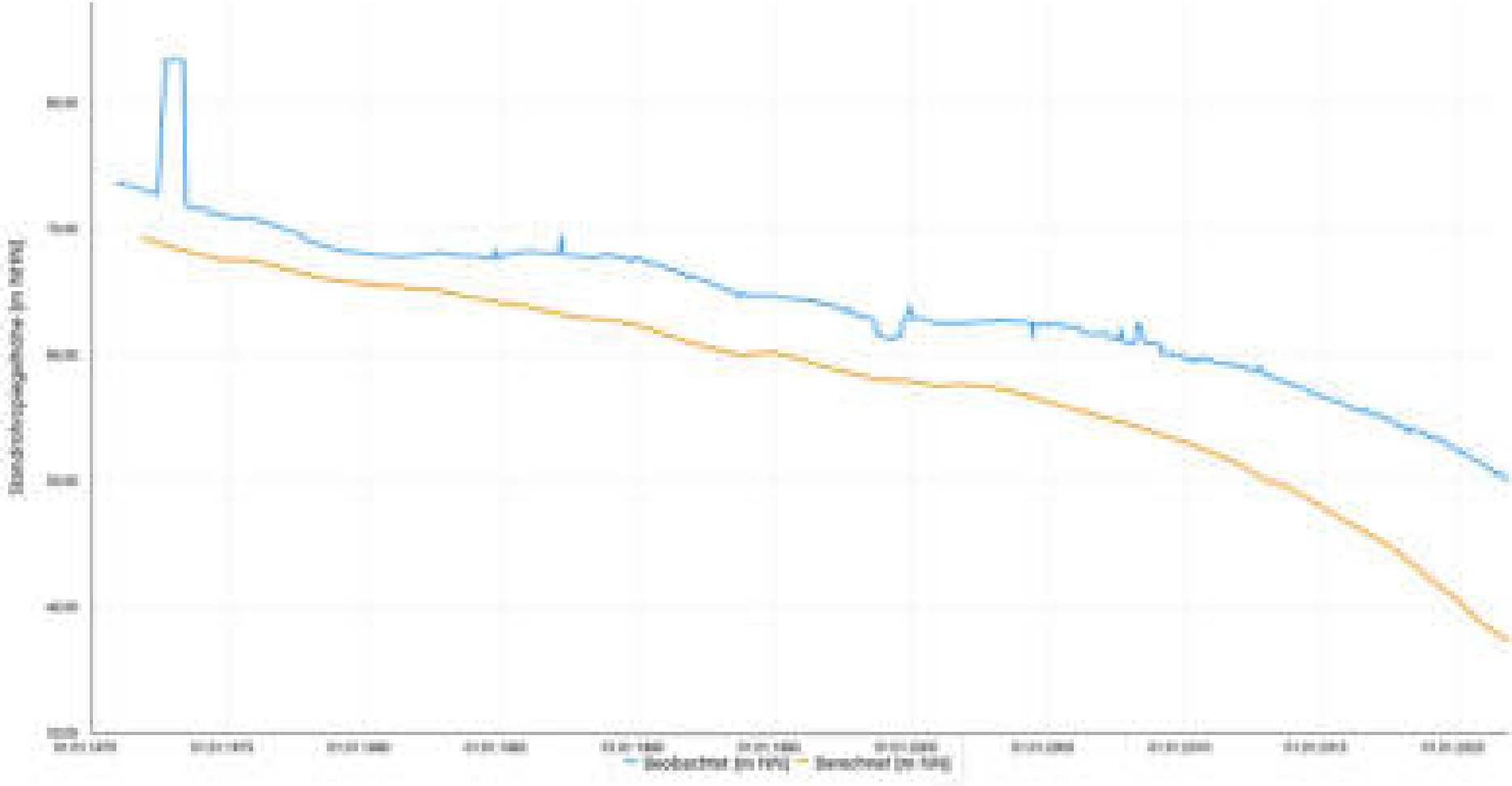
UK-Filter: -22,81

Modellleiter: 9

Mittlere Abw. berechn. Werte	
zu beob.:	6,11
zu beob. zum Zeitp. 2021 :	12,91

Korrelationskoeff.:	0,96
RMSE:	6,87

Schwankungsbreite Werte	
Min. der beob.:	48,19
Max. der beob.:	83,46
Diff. Min/Max. der beob.:	35,27
Min. der berechn.:	35,22
Max. der berechn.:	70,73
Diff. Min/Max. der berechn.:	35,51



21 806461

ProID: 5547849

GW-Horizont: 16

Geländehöhe: 73,11

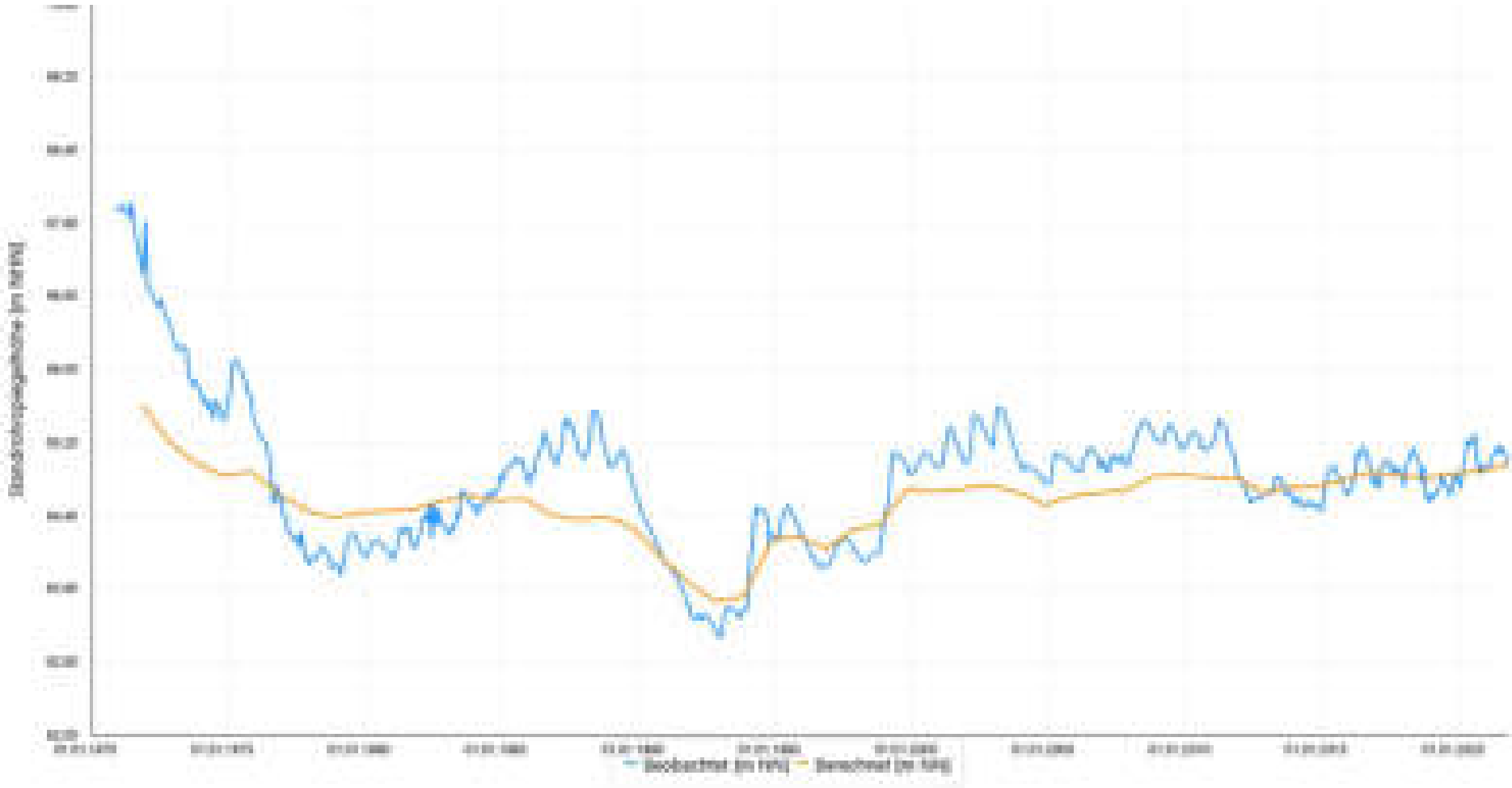
Kartierkennzeichen: 1

UK-Filter: 41,97

Modellleiter: 3

Mittlere Abw. berechn. Werte	
zu beob.:	0,34
zu beob. zum Zeitp. 2021 :	0,03
Korrelationskoeff.:	0,88
RMSE:	0,43

Schwankungsbreite Werte	
Min. der beob.:	63,23
Max. der beob.:	67,74
Diff. Min/Max. der beob.:	4,51
Min. der berechn.:	63,47
Max. der berechn.:	66,82
Diff. Min/Max. der berechn.:	3,35



21 806471

ProID: 5549080

GW-Horizont: 16

Geländehöhe: 90,20

Kartierkennzeichen: 1

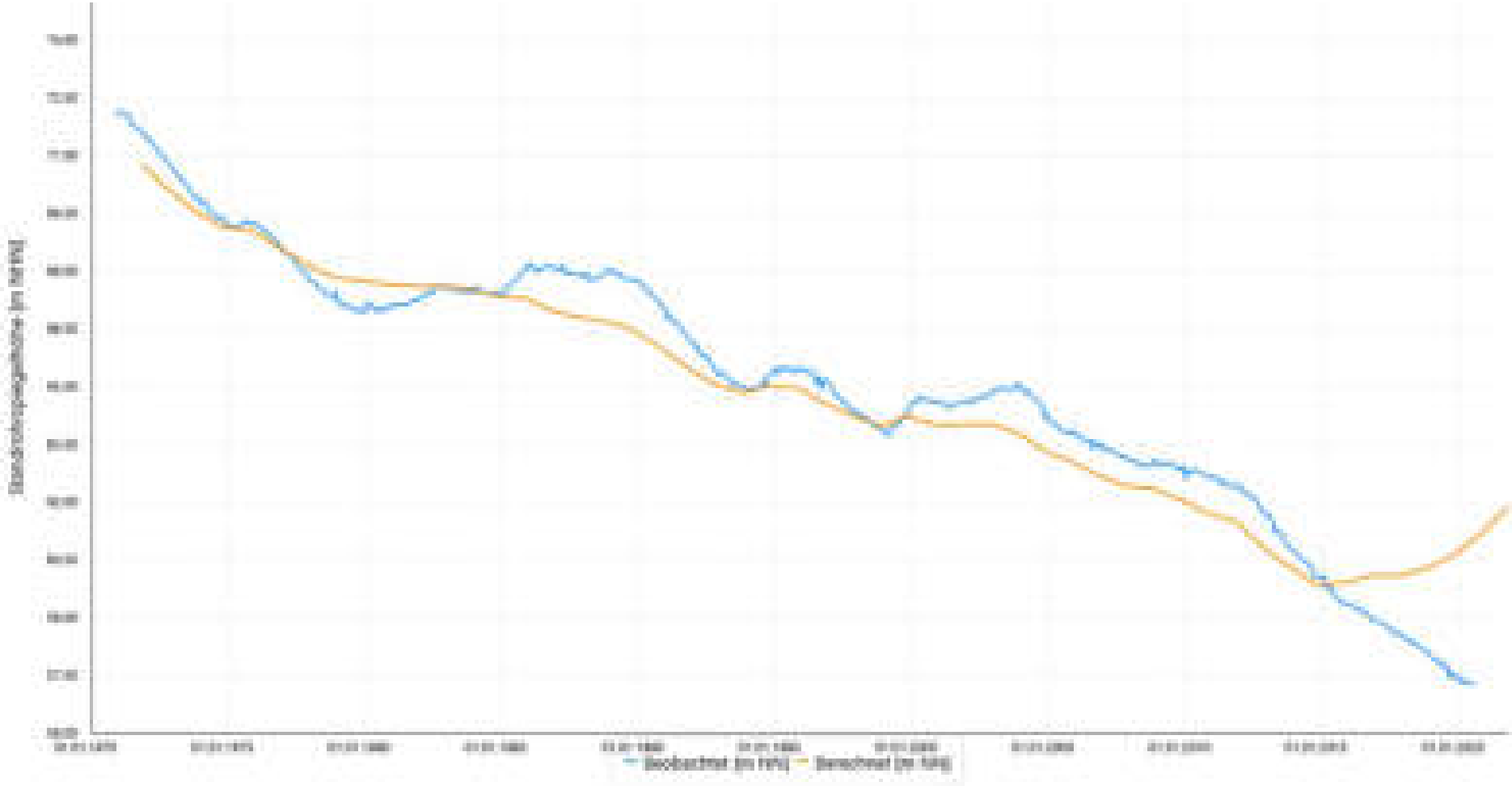
UK-Filter: 57,51

Modellleiter: 3

Mittlere Abw. berechn. Werte	
zu beob.:	0,68
zu beob. zum Zeitp. 2021 :	

Korrelationskoeff.:	0,97
RMSE:	0,89

Schwankungsbreite Werte	
Min. der beob.:	57,44
Max. der beob.:	72,16
Diff. Min/Max. der beob.:	14,72
Min. der berechn.:	59,85
Max. der berechn.:	71,37
Diff. Min/Max. der berechn.:	11,52





21 806473

ProID: 5549082

GW-Horizont: 6D1

Geländehöhe: 90,20

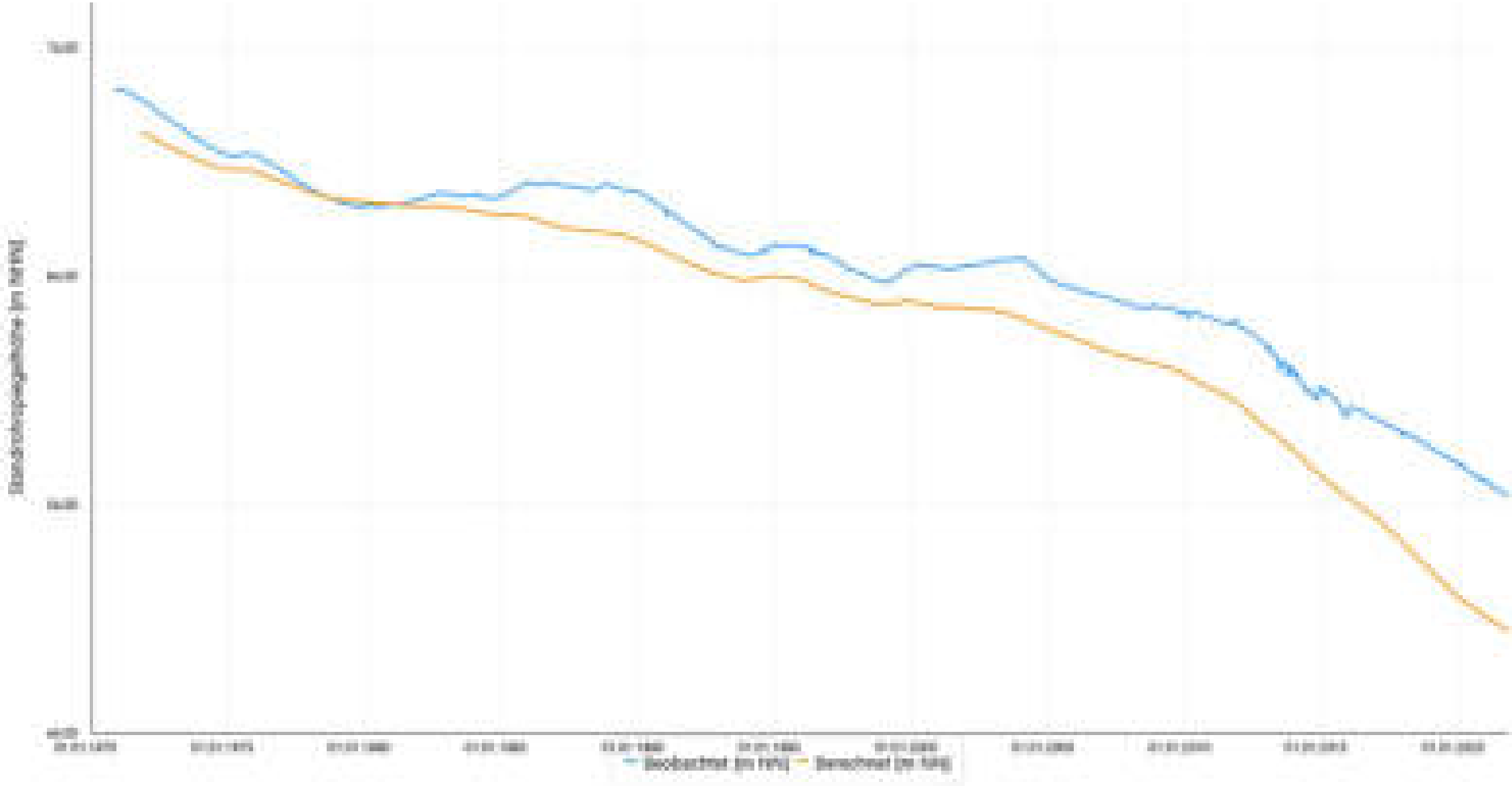
Kartierkennzeichen: 6D1

UK-Filter: -67,57

Modellleiter: 9

Mittlere Abw. berechn. Werte	
zu beob.:	2,15
zu beob. zum Zeitp. 2021 :	5,69
Korrelationskoeff.:	0,99
RMSE:	2,70

Schwankungsbreite Werte	
Min. der beob.:	52,73
Max. der beob.:	72,16
Diff. Min/Max. der beob.:	19,43
Min. der berechn.:	47,05
Max. der berechn.:	71,04
Diff. Min/Max. der berechn.:	23,99



21 806474

ProID: 5549083

GW-Horizont: 6B

Geländehöhe: 90,20

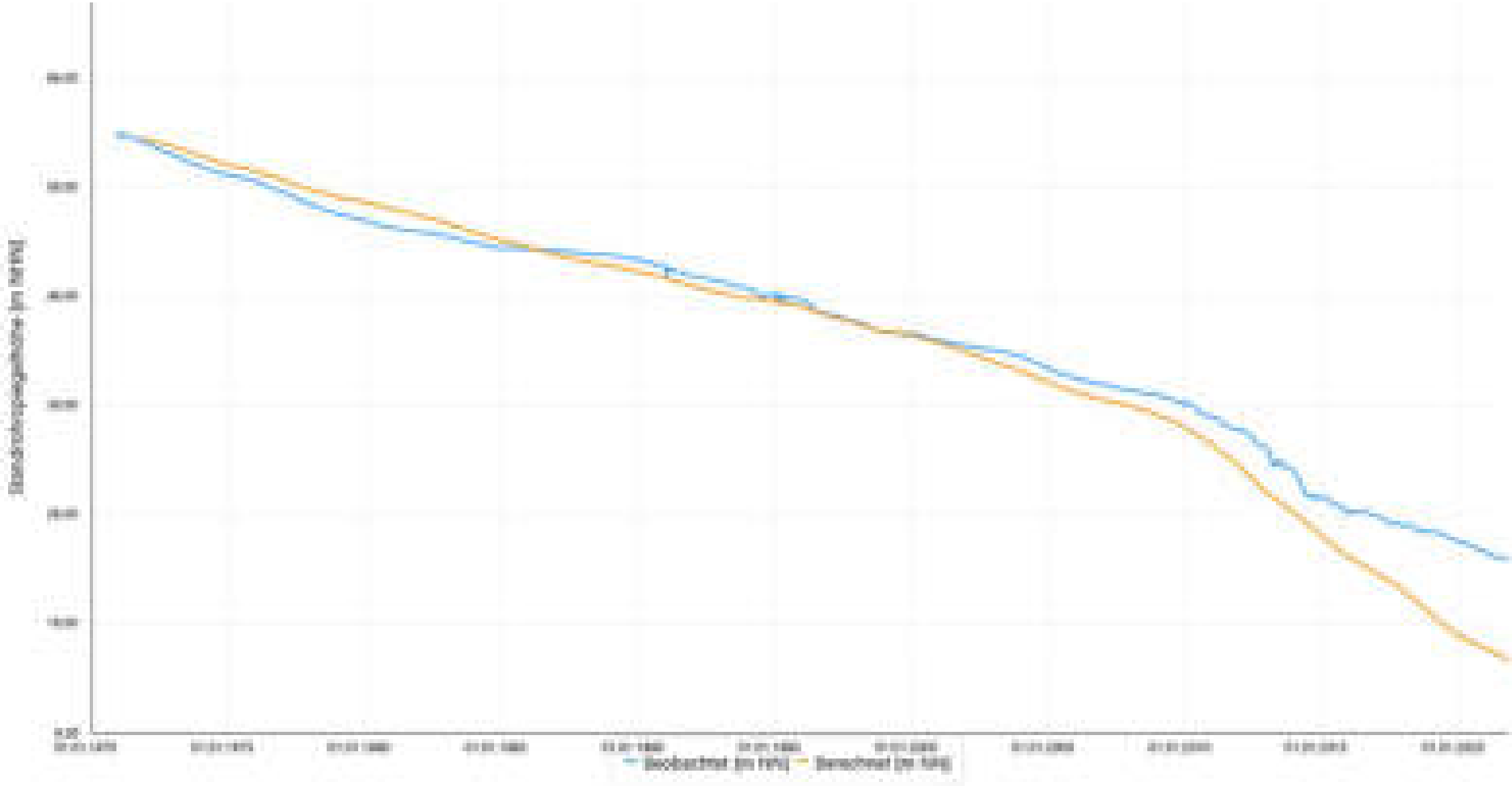
Kartierkennzeichen: 6B

UK-Filter: -112,41

Modellleiter: 10

Mittlere Abw. berechn. Werte	
zu beob.:	2,20
zu beob. zum Zeitp. 2021 :	9,17
Korrelationskoeff.:	1,00
RMSE:	3,36

Schwankungsbreite Werte	
Min. der beob.:	20,62
Max. der beob.:	60,54
Diff. Min/Max. der beob.:	39,92
Min. der berechn.:	11,69
Max. der berechn.:	60,61
Diff. Min/Max. der berechn.:	48,92



21 806475

ProID: 5549084

GW-Horizont: 5

Geländehöhe: 90,20

Kartierkennzeichen: 5

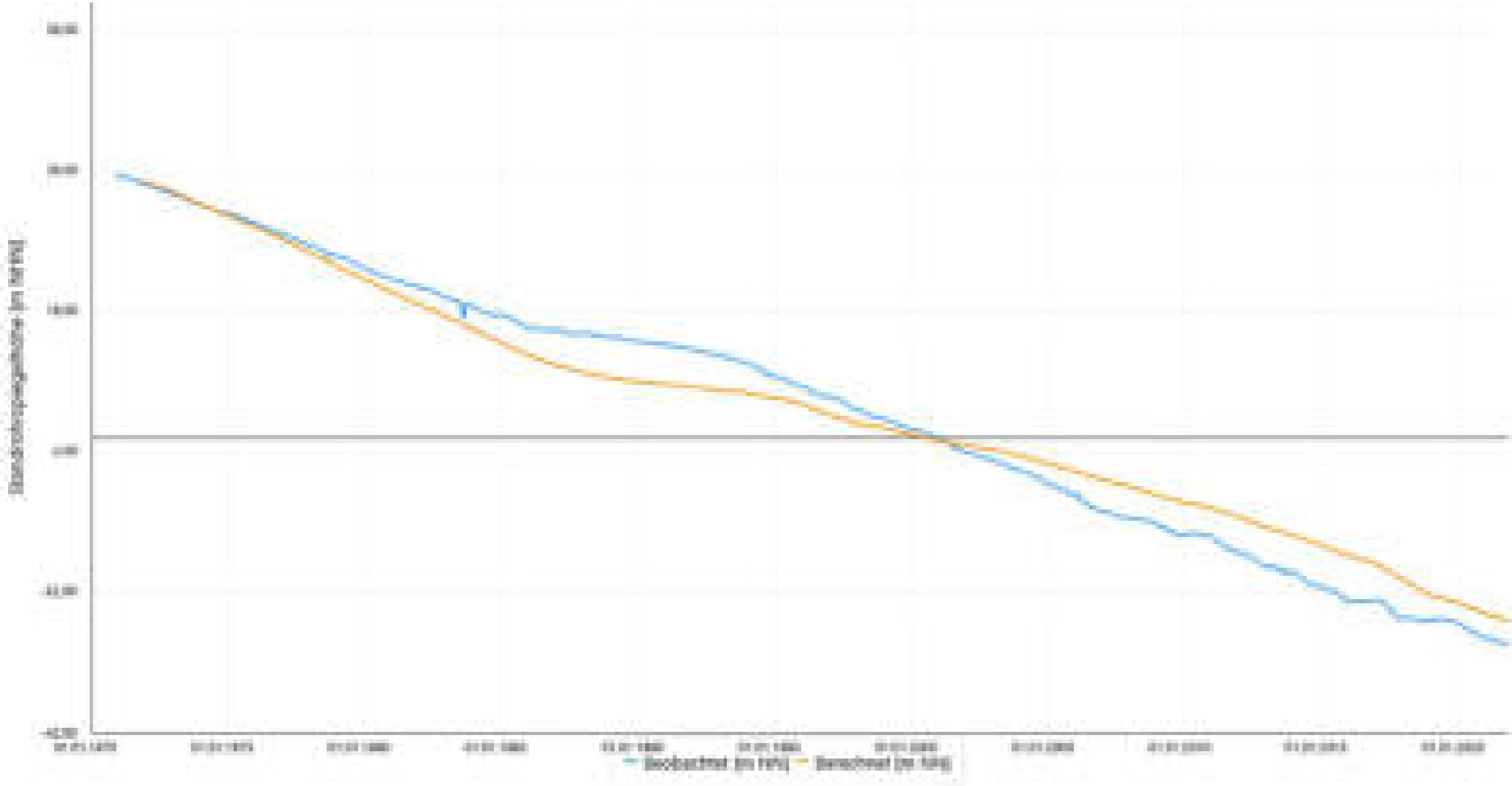
UK-Filter: -148,85

Modellleiter: 11

Mittlere Abw. berechn. Werte	
zu beob.:	3,21
zu beob. zum Zeitp. 2021 :	3,20

Korrelationskoeff.:	0,99
RMSE:	3,73

Schwankungsbreite Werte	
Min. der beob.:	-33,05
Max. der beob.:	37,07
Diff. Min/Max. der beob.:	70,12
Min. der berechn.:	-28,02
Max. der berechn.:	36,63
Diff. Min/Max. der berechn.:	64,65



21 806491

ProID: 5547157

GW-Horizont: 16

Geländehöhe: 79,77

Kartierkennzeichen: 1

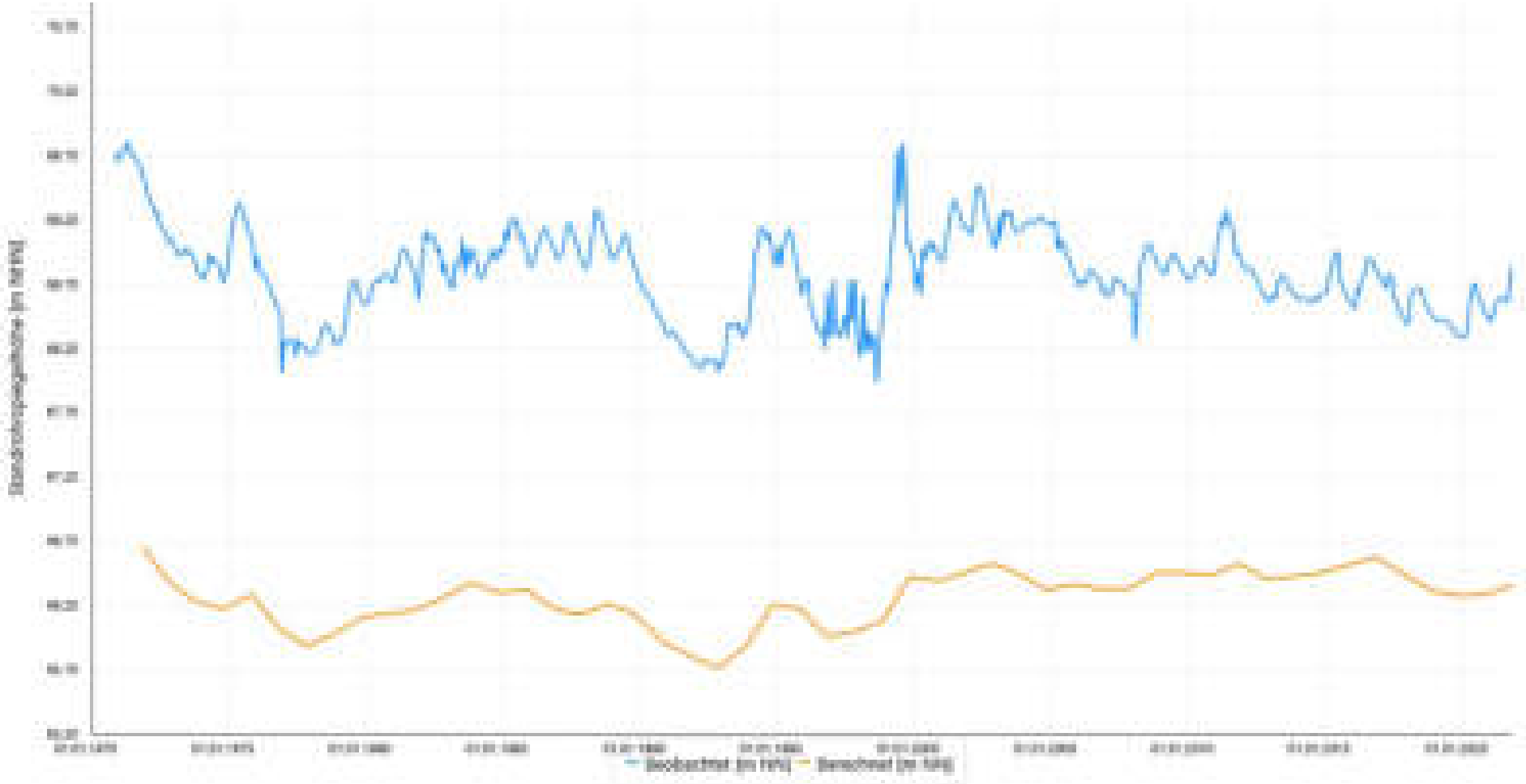
UK-Filter: 58,00

Modellleiter: 4

Mittlere Abw. berechn. Werte	
zu beob.:	2,43
zu beob. zum Zeitp. 2021 :	2,17

Korrelationskoeff.:	0,65
RMSE:	2,44

Schwankungsbreite Werte	
Min. der beob.:	68,09
Max. der beob.:	69,71
Diff. Min/Max. der beob.:	1,62
Min. der berechn.:	65,72
Max. der berechn.:	67,01
Diff. Min/Max. der berechn.:	1,29



21 806492

ProID: 5547158

GW-Horizont: 6D

Geländehöhe: 79,77

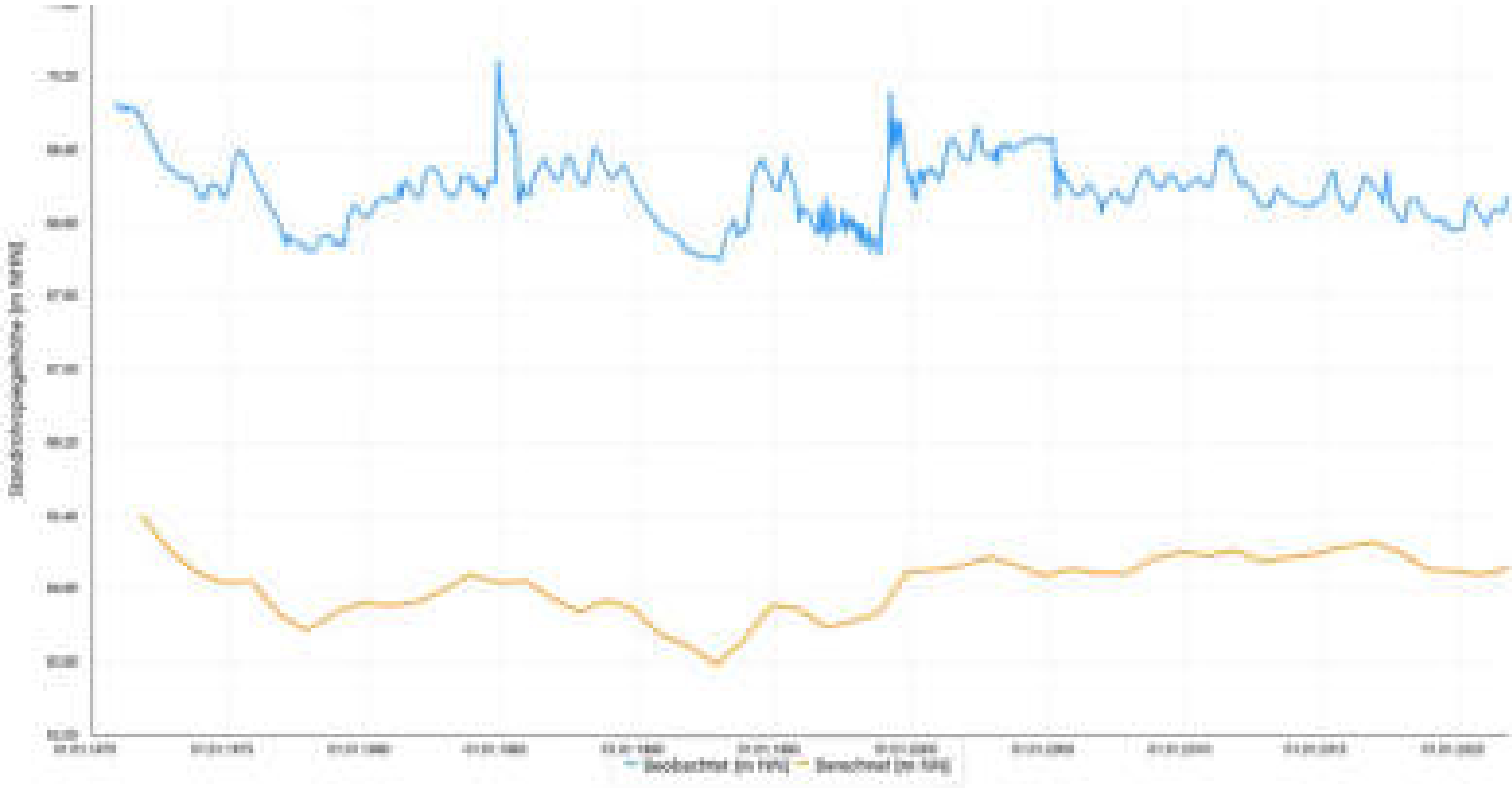
Kartierkennzeichen: 6D

UK-Filter: 0,81

Modellleiter: 8

Mittlere Abw. berechn. Werte	
zu beob.:	4,22
zu beob. zum Zeitp. 2021 :	3,92
Korrelationskoeff.:	0,61
RMSE:	4,23

Schwankungsbreite Werte	
Min. der beob.:	68,30
Max. der beob.:	69,93
Diff. Min/Max. der beob.:	1,63
Min. der berechn.:	63,78
Max. der berechn.:	67,03
Diff. Min/Max. der berechn.:	3,25



21 806493

ProID: 5547159

GW-Horizont: 6B

Geländehöhe: 79,77

Kartierkennzeichen: 6B

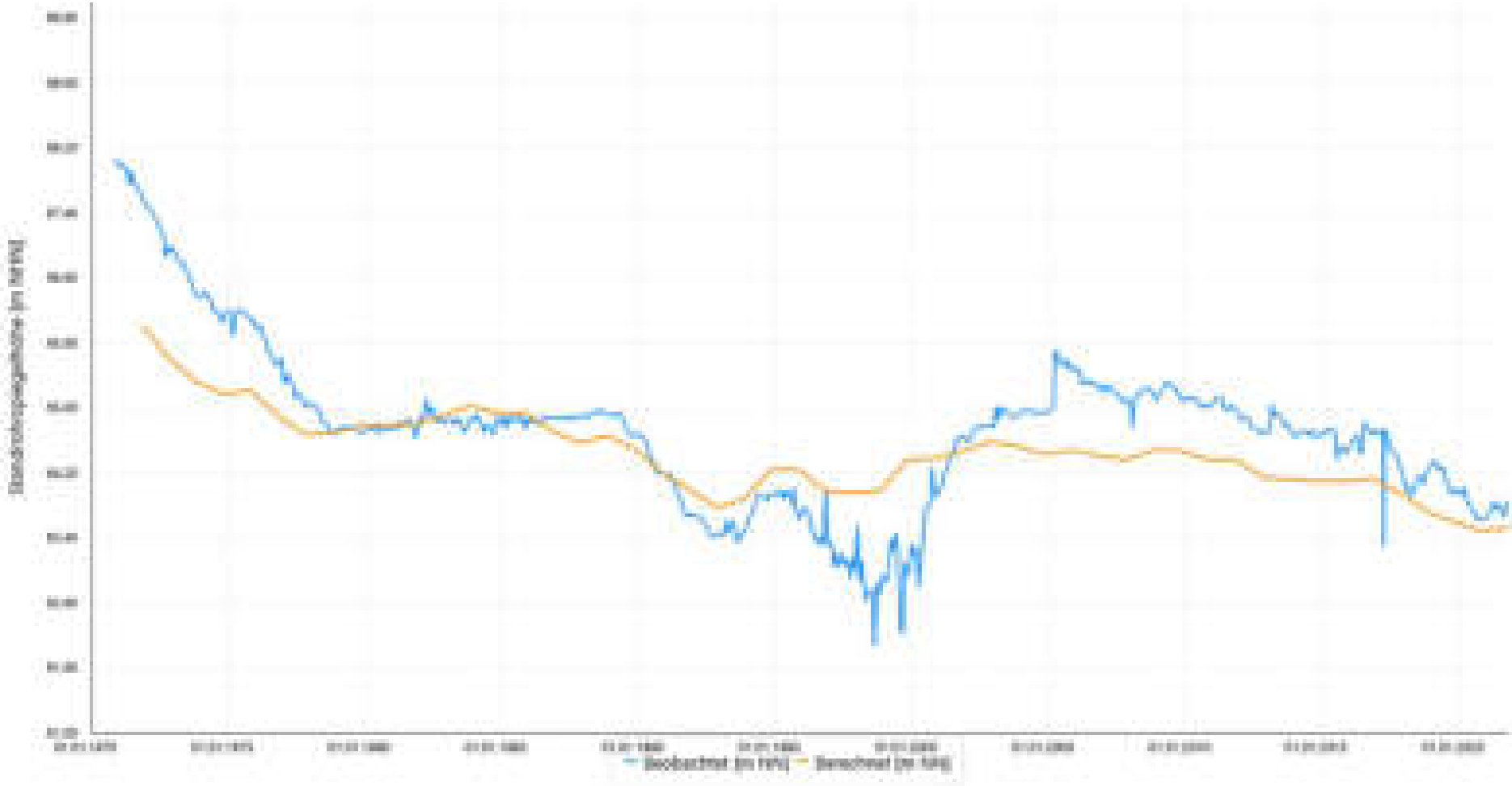
UK-Filter: -24,43

Modellleiter: 10

Mittlere Abw. berechn. Werte	
zu beob.:	0,46
zu beob. zum Zeitp. 2021 :	0,27

Korrelationskoeff.:	0,87
RMSE:	0,59

Schwankungsbreite Werte	
Min. der beob.:	62,86
Max. der beob.:	67,97
Diff. Min/Max. der beob.:	5,11
Min. der berechn.:	63,44
Max. der berechn.:	67,46
Diff. Min/Max. der berechn.:	4,02



21 806501

ProID: 5547550

GW-Horizont: 16

Geländehöhe: 89,25

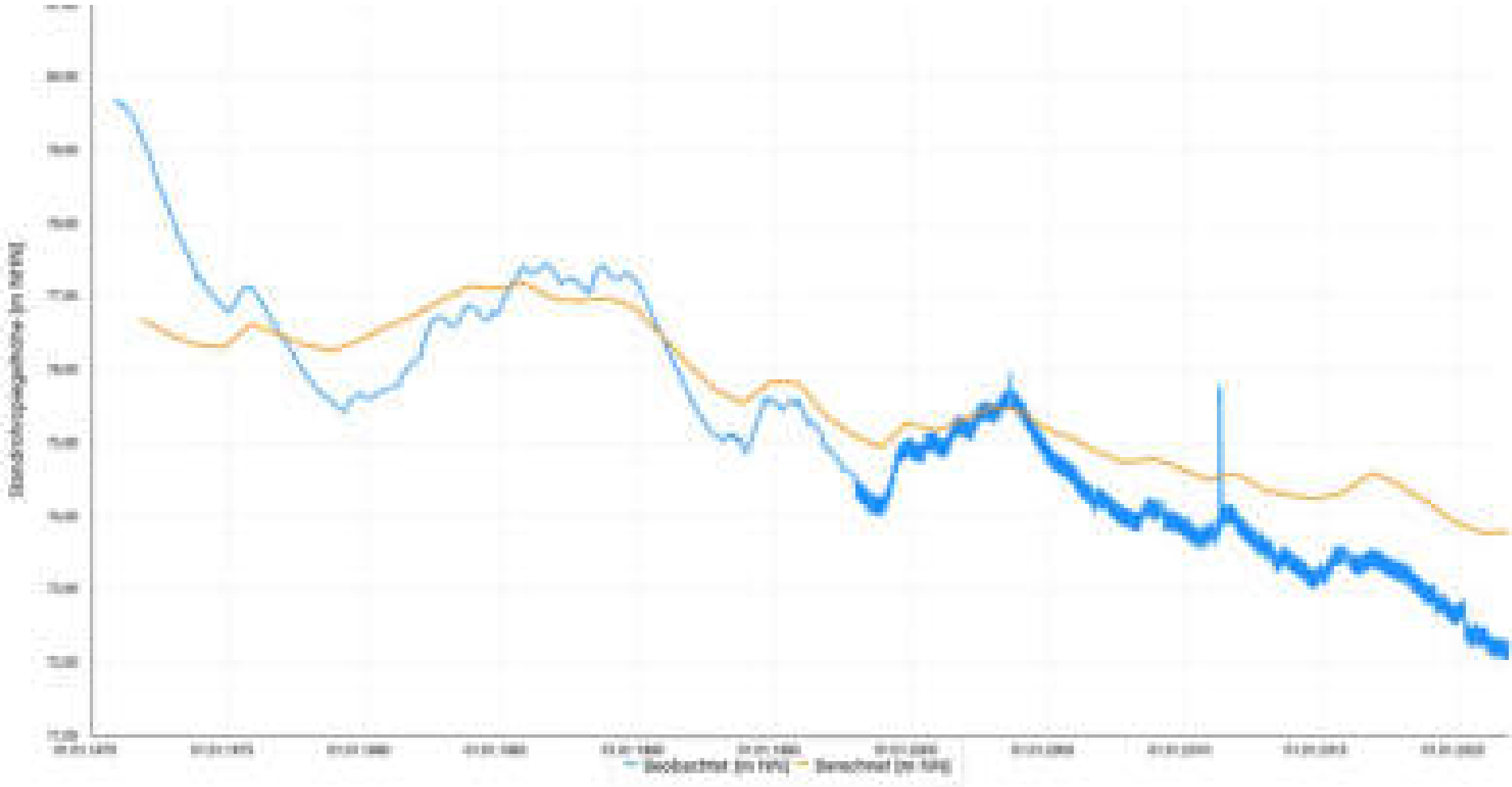
Kartierkennzeichen: 1

UK-Filter: 70,22

Modellleiter: 4

Mittlere Abw. berechn. Werte	
zu beob.:	0,79
zu beob. zum Zeitp. 2021 :	1,81
Korrelationskoeff.:	0,95
RMSE:	0,96

Schwankungsbreite Werte	
Min. der beob.:	71,92
Max. der beob.:	79,62
Diff. Min/Max. der beob.:	7,70
Min. der berechn.:	73,58
Max. der berechn.:	77,20
Diff. Min/Max. der berechn.:	3,62



28 806651

ProID: 5551892

GW-Horizont: 18

Geländehöhe: 61,10

Kartierkennzeichen: 1

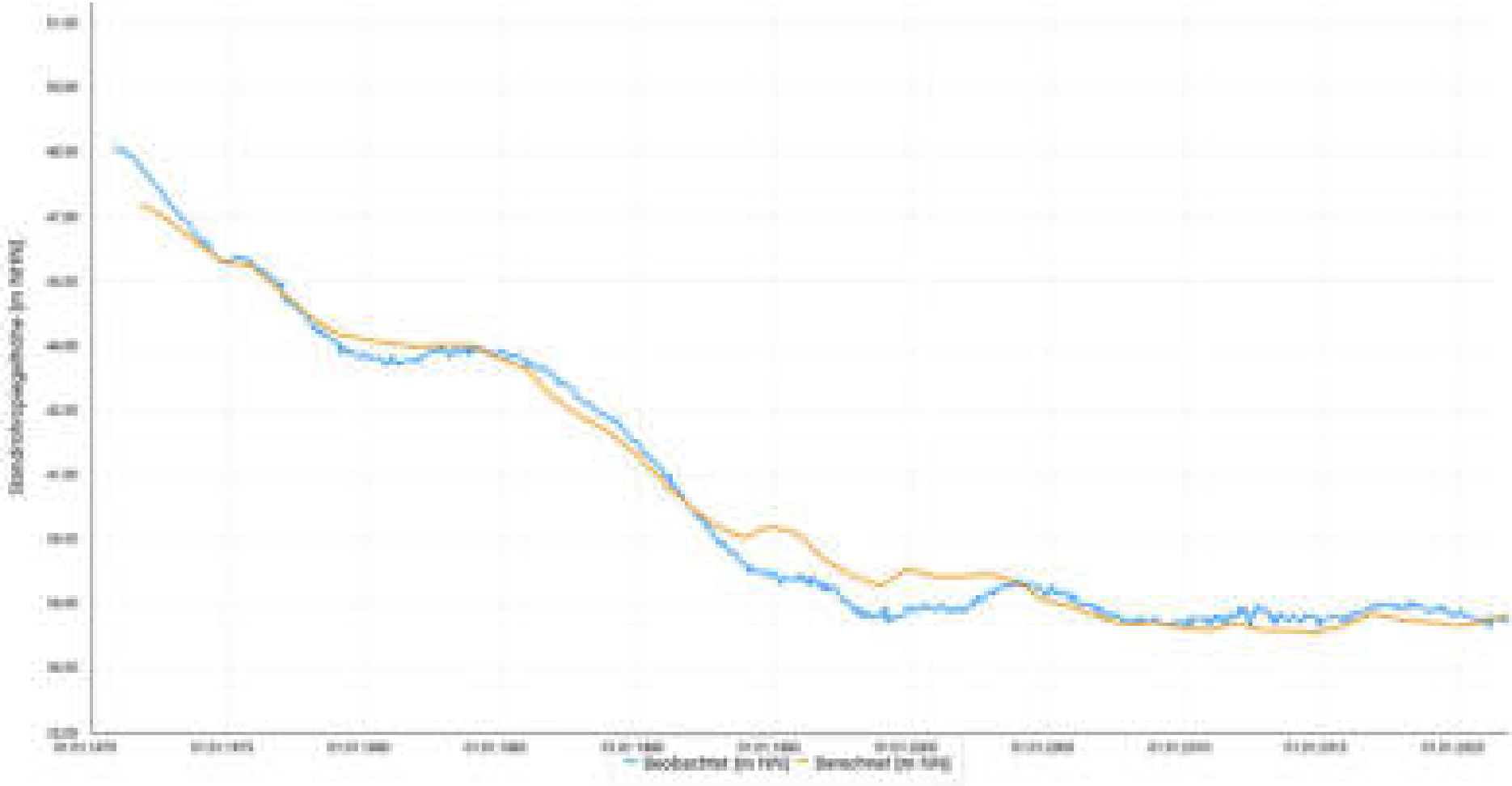
UK-Filter: 30,55

Modellleiter: 2

Mittlere Abw. berechn. Werte	
zu beob.:	0,34
zu beob. zum Zeitp. 2021 :	0,10

Korrelationskoeff.:	0,99
RMSE:	0,48

Schwankungsbreite Werte	
Min. der beob.:	37,54
Max. der beob.:	48,55
Diff. Min/Max. der beob.:	11,01
Min. der berechn.:	37,34
Max. der berechn.:	47,31
Diff. Min/Max. der berechn.:	9,97





28 806652

ProID: 5551893

GW-Horizont: 5

Geländehöhe: 61,10

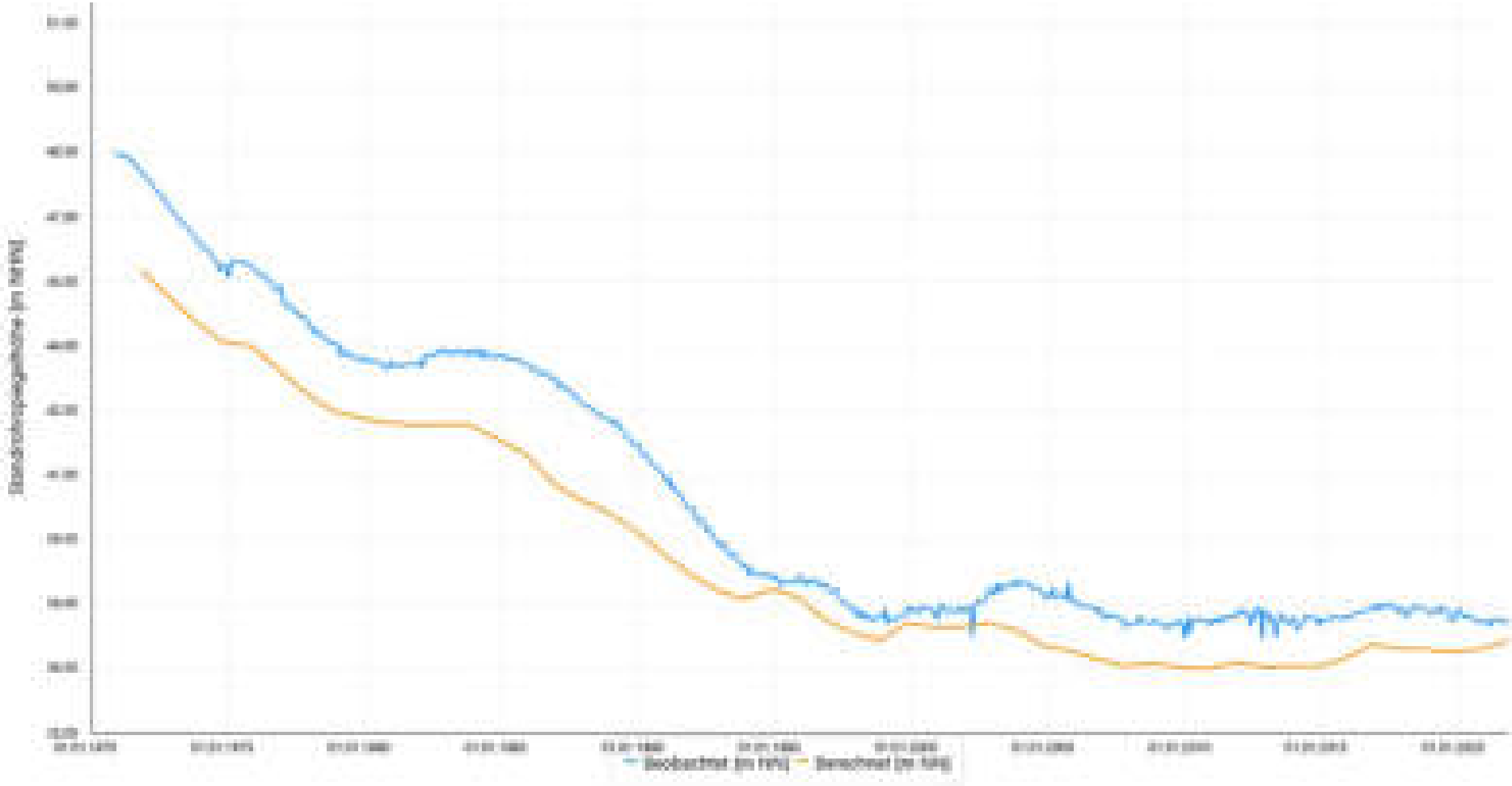
Kartierkennzeichen: 5

UK-Filter: -20,97

Modellleiter: 11

Mittlere Abw. berechn. Werte	
zu beob.:	1,17
zu beob. zum Zeitp. 2021 :	0,51
Korrelationskoeff.:	0,99
RMSE:	1,30

Schwankungsbreite Werte	
Min. der beob.:	37,42
Max. der beob.:	48,44
Diff. Min/Max. der beob.:	11,02
Min. der berechn.:	36,50
Max. der berechn.:	46,41
Diff. Min/Max. der berechn.:	9,91



28 806661

ProID: 5551660

GW-Horizont: 18

Geländehöhe: 67,10

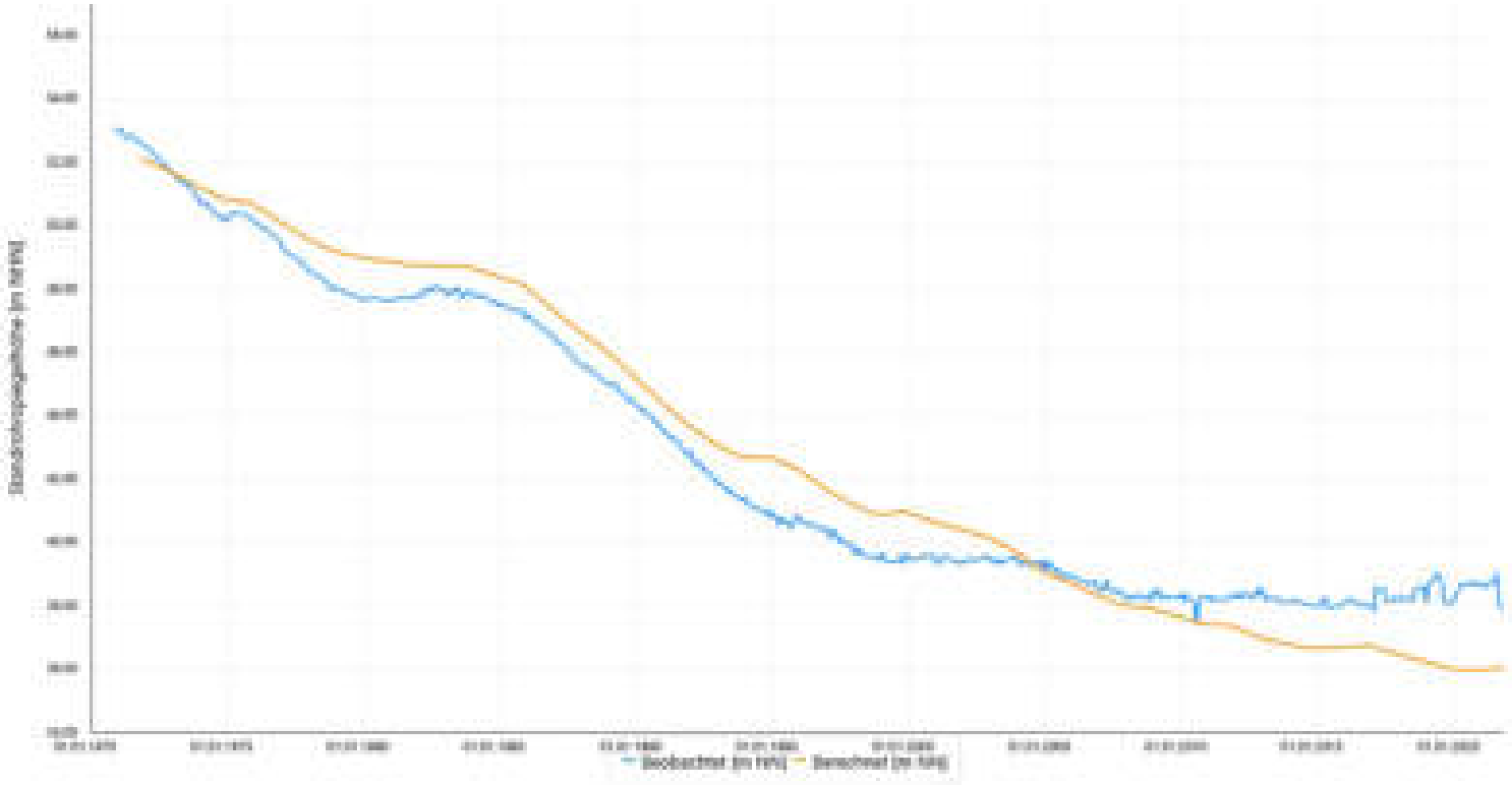
Kartierkennzeichen: 1

UK-Filter: 35,91

Modellleiter: 3

Mittlere Abw. berechn. Werte	
zu beob.:	1,14
zu beob. zum Zeitp. 2021 :	1,68
Korrelationskoeff.:	0,98
RMSE:	1,28

Schwankungsbreite Werte	
Min. der beob.:	37,72
Max. der beob.:	52,97
Diff. Min/Max. der beob.:	15,25
Min. der berechn.:	35,96
Max. der berechn.:	52,13
Diff. Min/Max. der berechn.:	16,17



28 806701

ProID: 5551414

GW-Horizont: 6B

Geländehöhe: 80,30

Kartierkennzeichen: 1

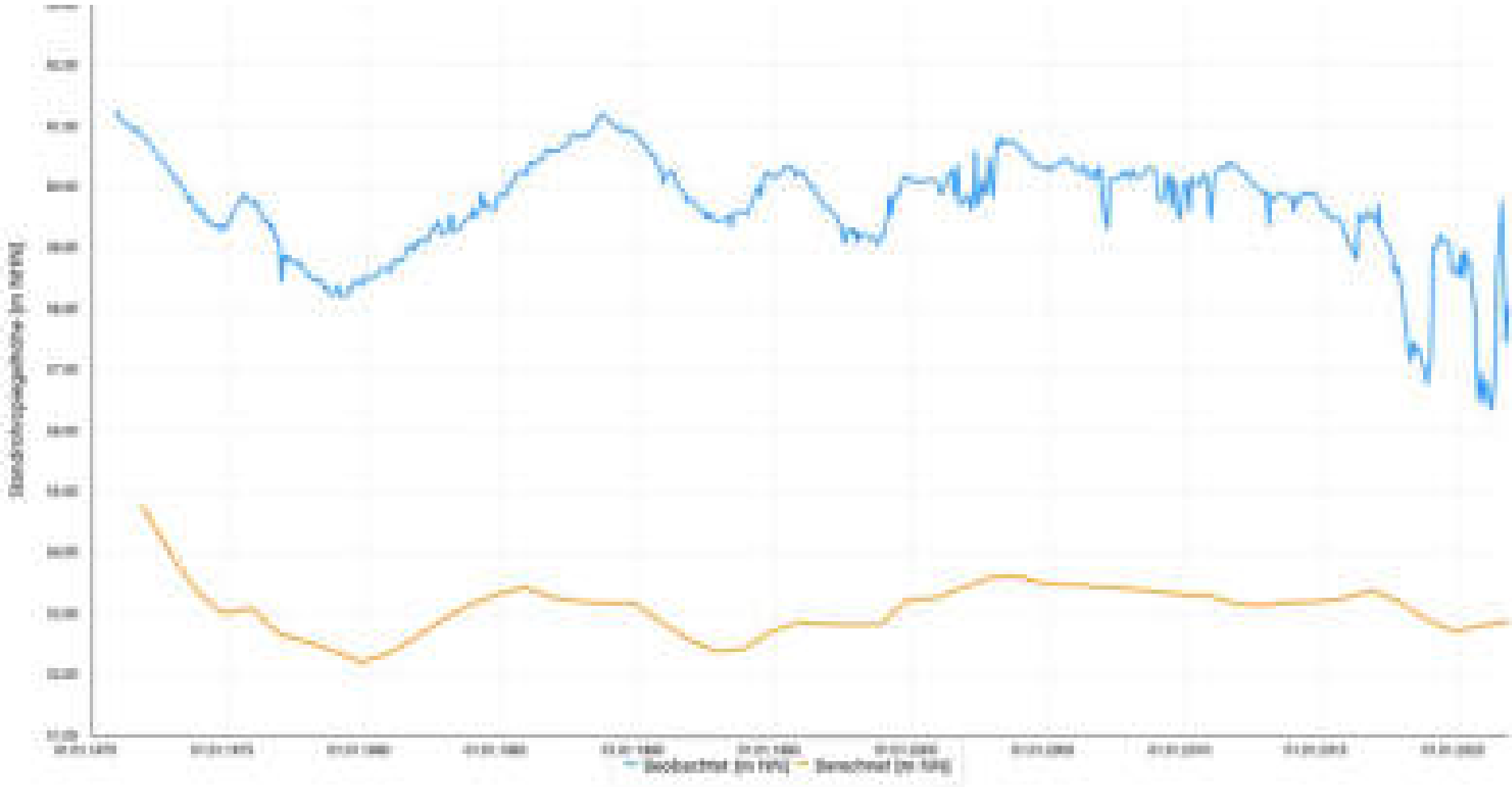
UK-Filter: -37,96

Modellleiter: 10

Mittlere Abw. berechn. Werte	
zu beob.:	6,36
zu beob. zum Zeitp. 2021 :	2,51

Korrelationskoeff.:	0,43
RMSE:	6,44

Schwankungsbreite Werte	
Min. der beob.:	55,39
Max. der beob.:	61,13
Diff. Min/Max. der beob.:	5,74
Min. der berechn.:	52,21
Max. der berechn.:	57,39
Diff. Min/Max. der berechn.:	5,18



28 806731

ProID: 5550793

GW-Horizont: 16

Geländehöhe: 65,61

Kartierkennzeichen: 1

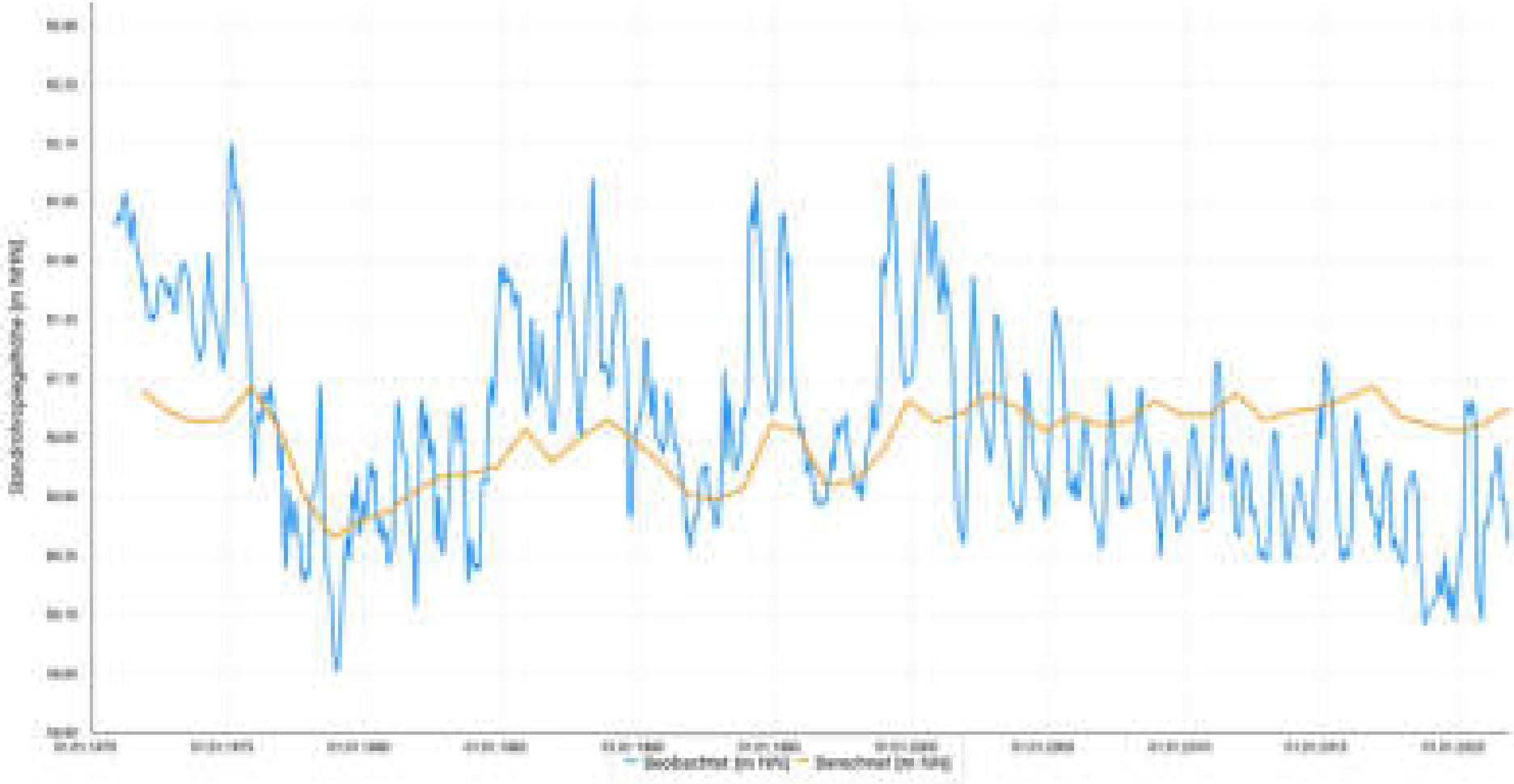
UK-Filter: 51,38

Modellleiter: 2

Mittlere Abw. berechn. Werte	
zu beob.:	0,36
zu beob. zum Zeitp. 2021 :	0,37

Korrelationskoeff.:	0,23
RMSE:	0,44

Schwankungsbreite Werte	
Min. der beob.:	59,88
Max. der beob.:	62,02
Diff. Min/Max. der beob.:	2,14
Min. der berechn.:	60,43
Max. der berechn.:	61,11
Diff. Min/Max. der berechn.:	0,68



28 806741

ProID: 5550567

GW-Horizont: 16

Geländehöhe: 76,39

Kartierkennzeichen: 1

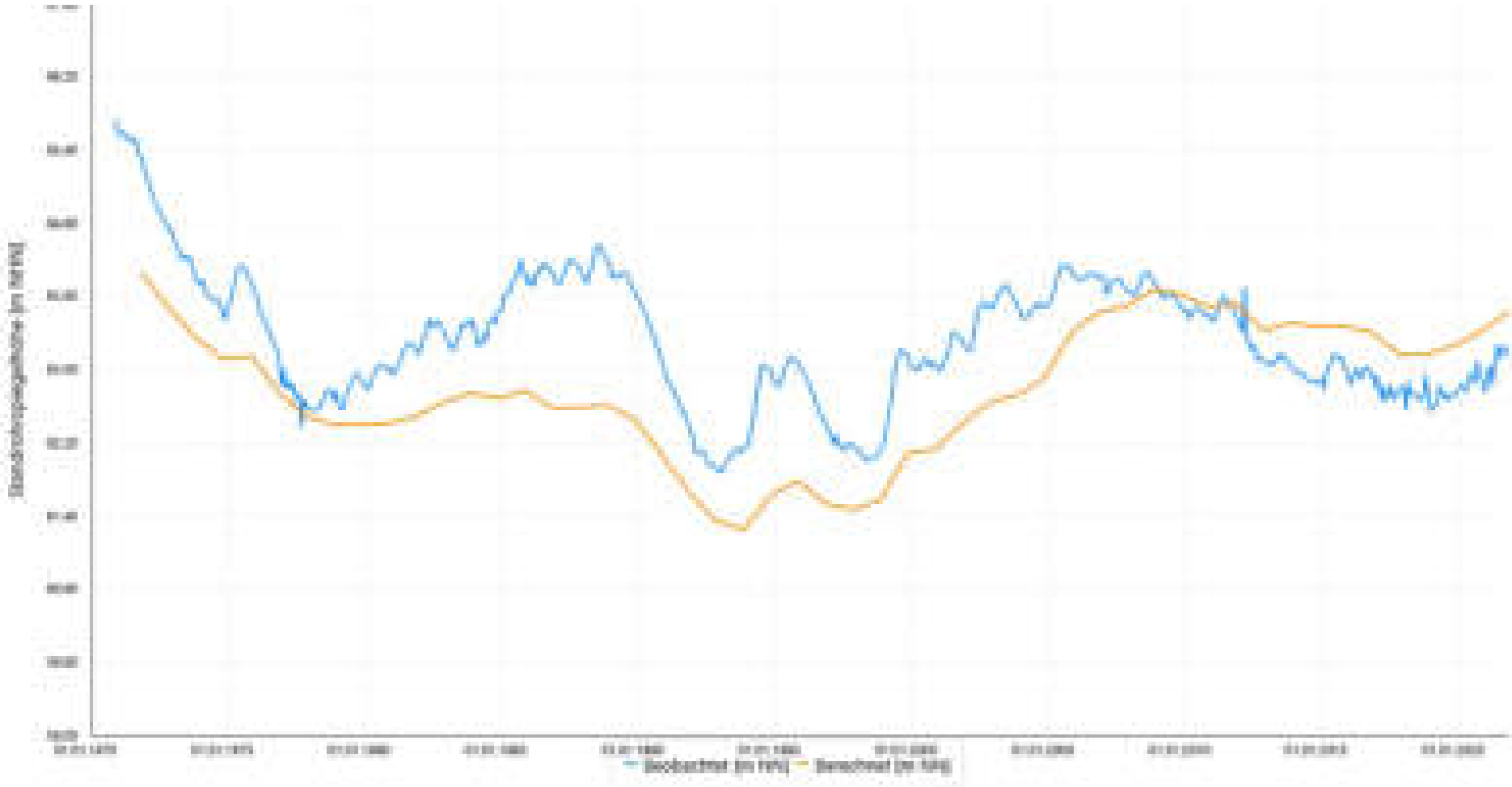
UK-Filter: 36,29

Modellleiter: 3

Mittlere Abw. berechn. Werte	
zu beob.:	0,68
zu beob. zum Zeitp. 2021 :	0,48

Korrelationskoeff.:	0,64
RMSE:	0,77

Schwankungsbreite Werte	
Min. der beob.:	61,89
Max. der beob.:	65,57
Diff. Min/Max. der beob.:	3,68
Min. der berechn.:	61,25
Max. der berechn.:	64,18
Diff. Min/Max. der berechn.:	2,93



28 806771

ProID: 5552314

GW-Horizont: OA

Geländehöhe: 56,96

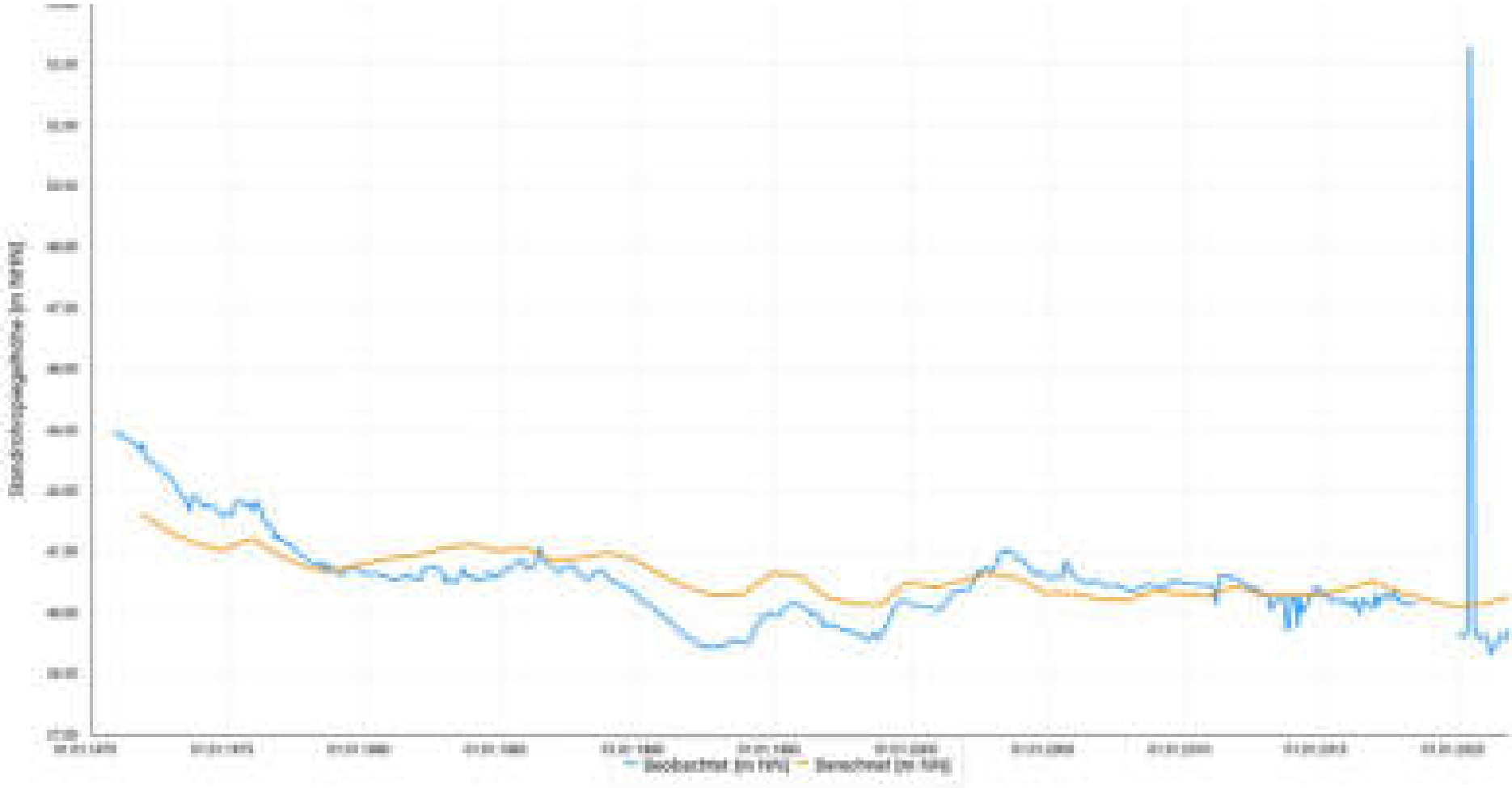
Kartierkennzeichen: 1

UK-Filter: 23,79

Modellleiter: 3

Mittlere Abw. berechn. Werte	
zu beob.:	0,62
zu beob. zum Zeitp. 2021 :	1,52
Korrelationskoeff.:	0,84
RMSE:	0,75

Schwankungsbreite Werte	
Min. der beob.:	38,90
Max. der beob.:	44,35
Diff. Min/Max. der beob.:	5,45
Min. der berechn.:	40,17
Max. der berechn.:	42,79
Diff. Min/Max. der berechn.:	2,62



28 806791

ProID: 5550165

GW-Horizont: 18

Geländehöhe: 64,50

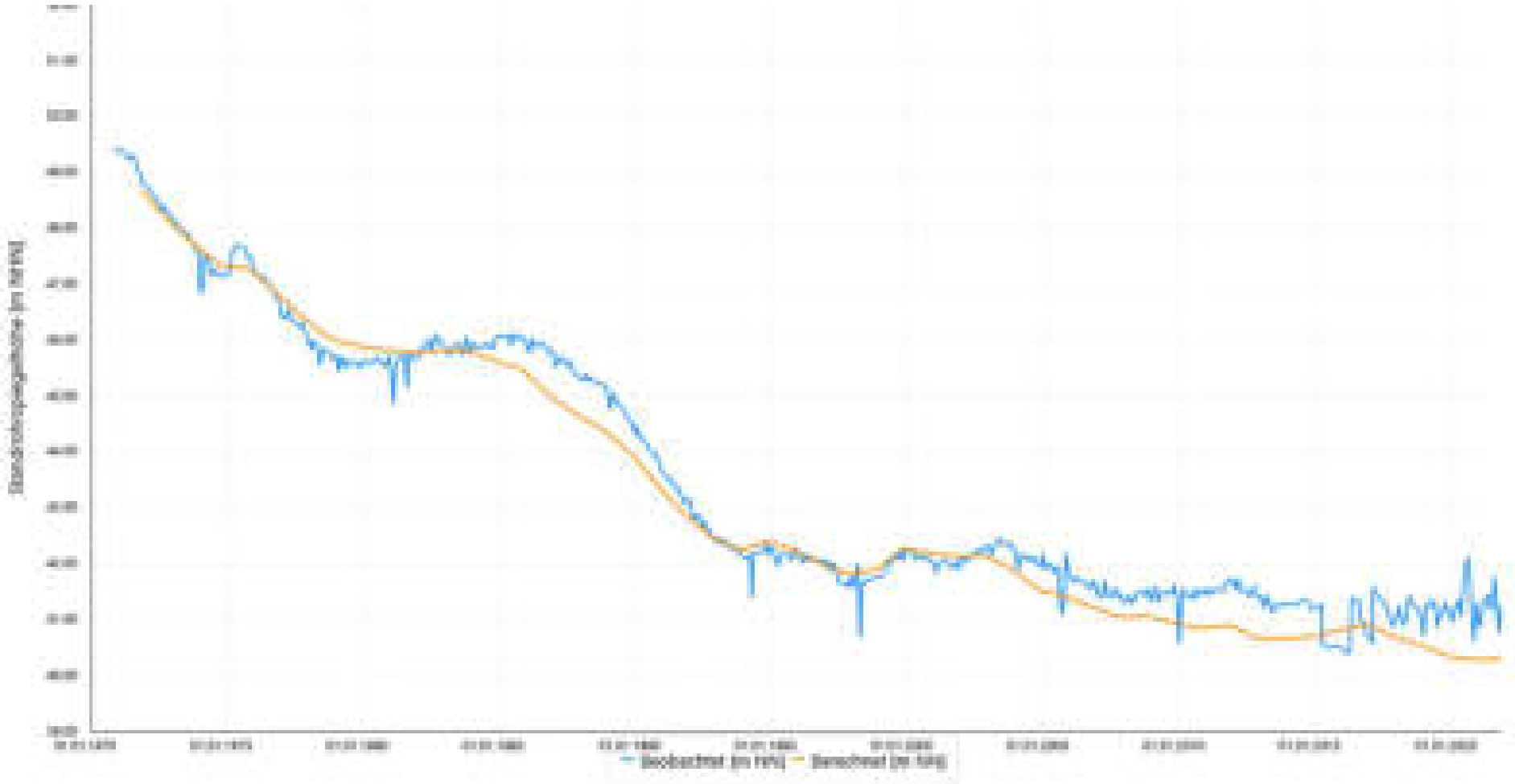
Kartierkennzeichen: 1

UK-Filter: 21,18

Modellleiter: 9

Mittlere Abw. berechn. Werte	
zu beob.:	0,36
zu beob. zum Zeitp. 2021 :	0,58
Korrelationskoeff.:	0,98
RMSE:	0,52

Schwankungsbreite Werte	
Min. der beob.:	40,48
Max. der beob.:	49,37
Diff. Min/Max. der beob.:	8,89
Min. der berechn.:	40,25
Max. der berechn.:	49,10
Diff. Min/Max. der berechn.:	8,85



28 806802

ProID: 5550141

GW-Horizont: 5

Geländehöhe: 56,39

Kartierkennzeichen: 5

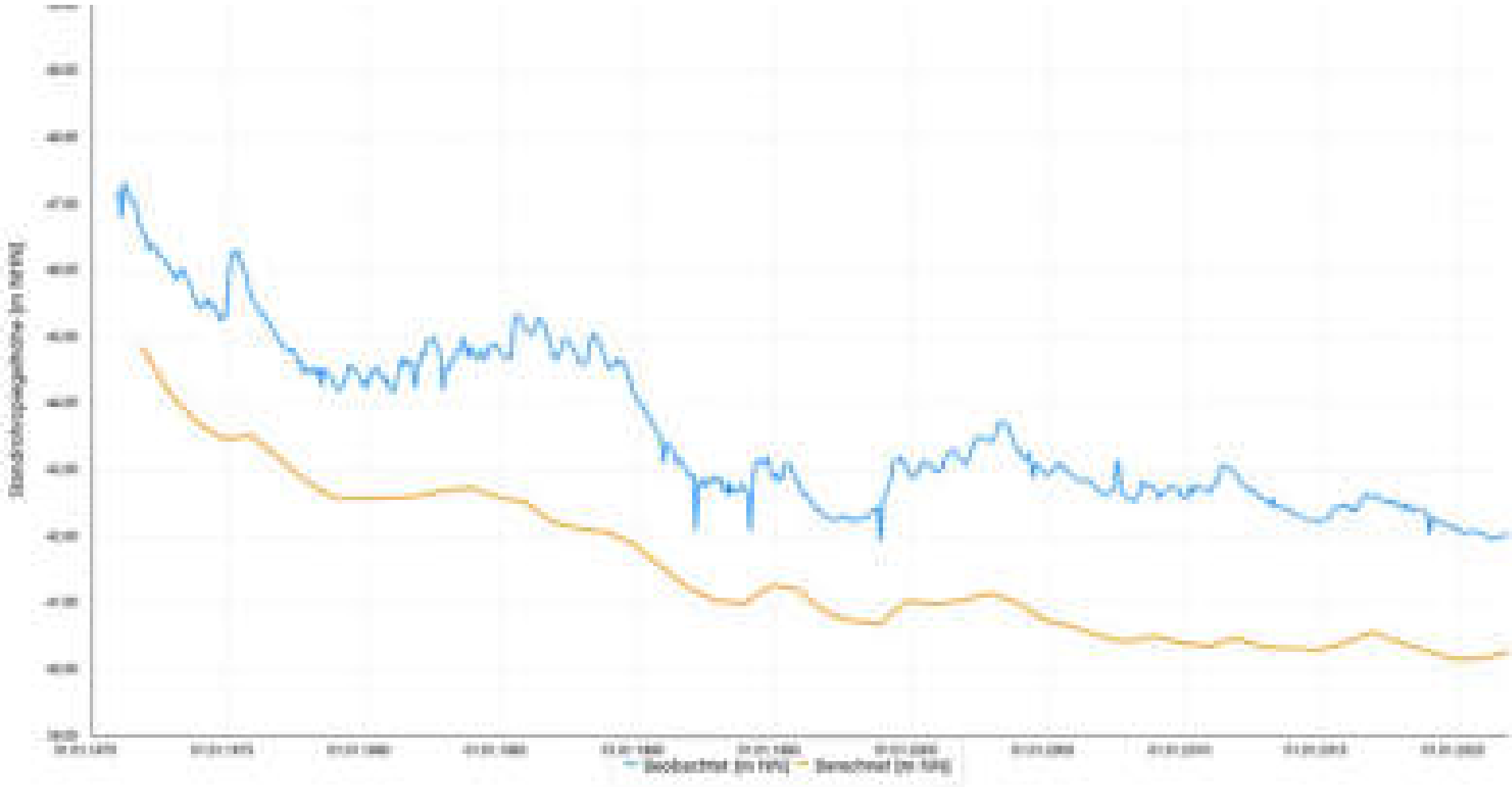
UK-Filter: 9,05

Modellleiter: 11

Mittlere Abw. berechn. Werte	
zu beob.:	1,95
zu beob. zum Zeitp. 2021 :	1,74

Korrelationskoeff.:	0,97
RMSE:	1,98

Schwankungsbreite Werte	
Min. der beob.:	41,91
Max. der beob.:	47,16
Diff. Min/Max. der beob.:	5,25
Min. der berechn.:	40,15
Max. der berechn.:	46,11
Diff. Min/Max. der berechn.:	5,96





21 806811

ProID: 5553585

GW-Horizont: 5

Geländehöhe: 104,57

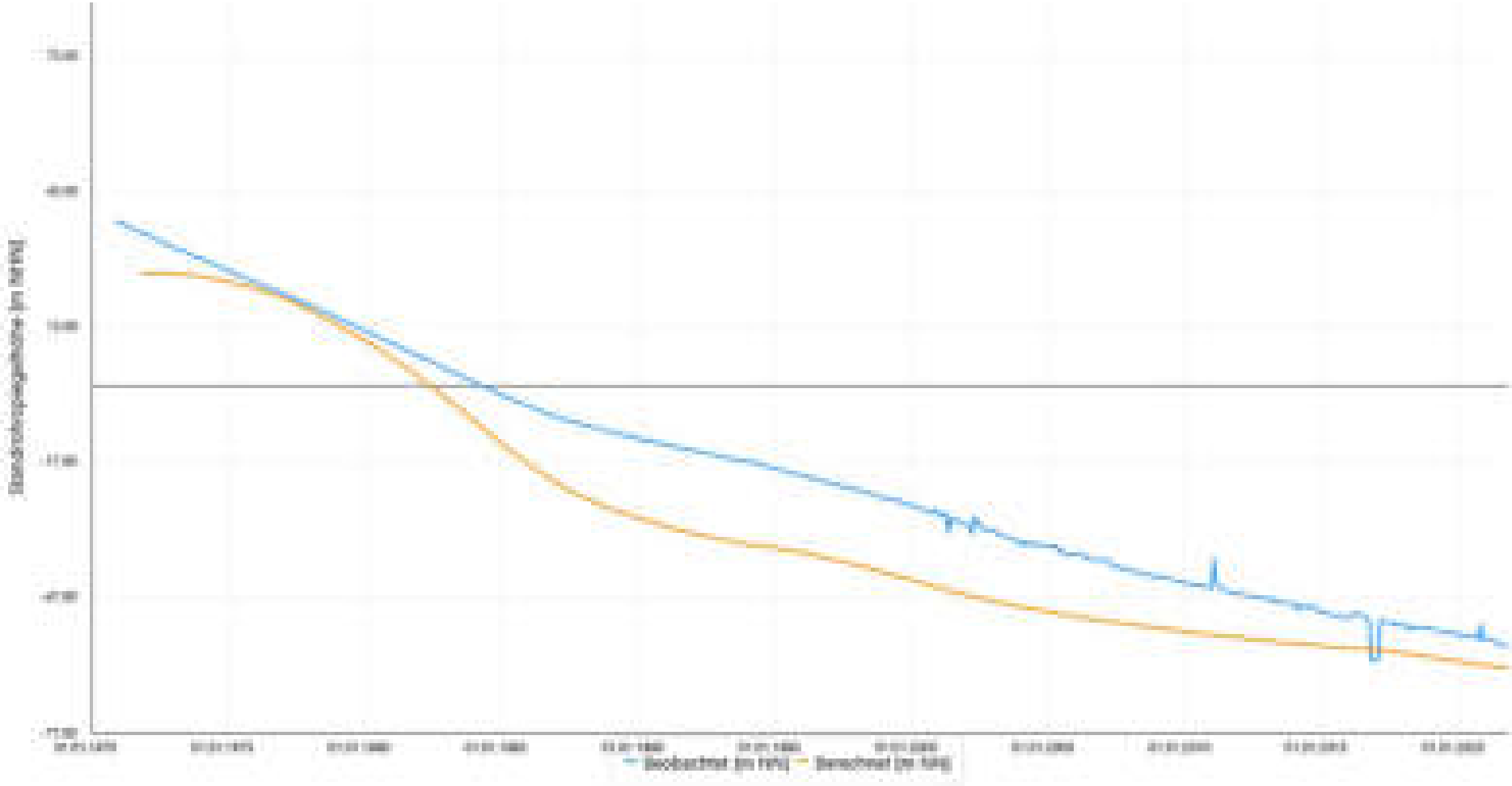
Kartierkennzeichen: 1

UK-Filter: -62,02

Modellleiter: 10

Mittlere Abw. berechn. Werte	
zu beob.:	10,17
zu beob. zum Zeitp. 2021 :	5,40
Korrelationskoeff.:	0,98
RMSE:	11,68

Schwankungsbreite Werte	
Min. der beob.:	-60,58
Max. der beob.:	36,12
Diff. Min/Max. der beob.:	96,70
Min. der berechn.:	-63,86
Max. der berechn.:	25,05
Diff. Min/Max. der berechn.:	88,91



28 806831

ProID: 5549602

GW-Horizont: 16

Geländehöhe: 68,84

Kartierkennzeichen: 1

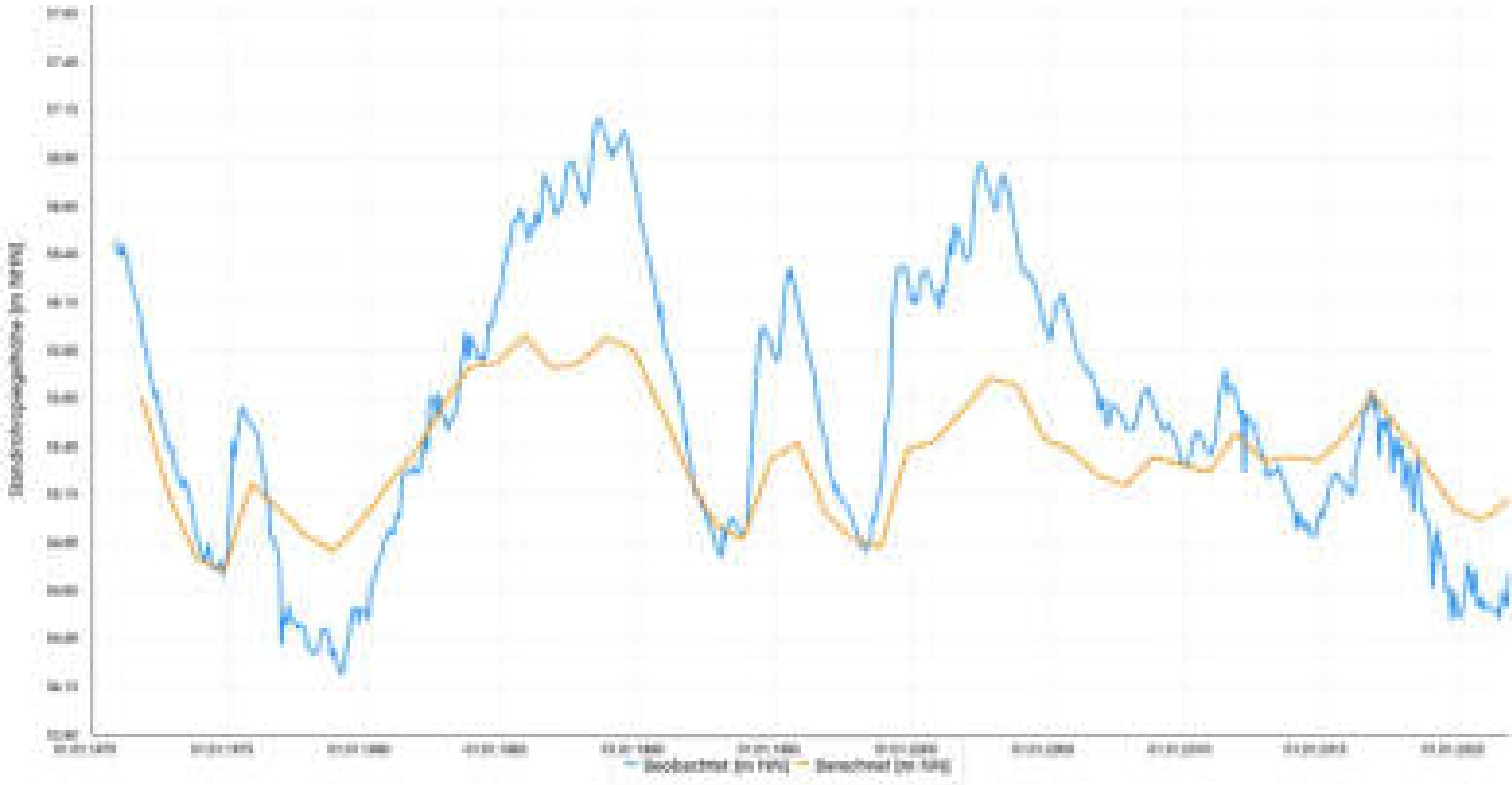
UK-Filter: 43,90

Modellleiter: 4

Mittlere Abw. berechn. Werte	
zu beob.:	0,38
zu beob. zum Zeitp. 2021 :	0,37

Korrelationskoeff.:	0,81
RMSE:	0,46

Schwankungsbreite Werte	
Min. der beob.:	54,28
Max. der beob.:	56,91
Diff. Min/Max. der beob.:	2,63
Min. der berechn.:	54,76
Max. der berechn.:	56,31
Diff. Min/Max. der berechn.:	1,55



28 806832

ProID: 5549603

GW-Horizont: 6D

Geländehöhe: 68,84

Kartierkennzeichen: 6D

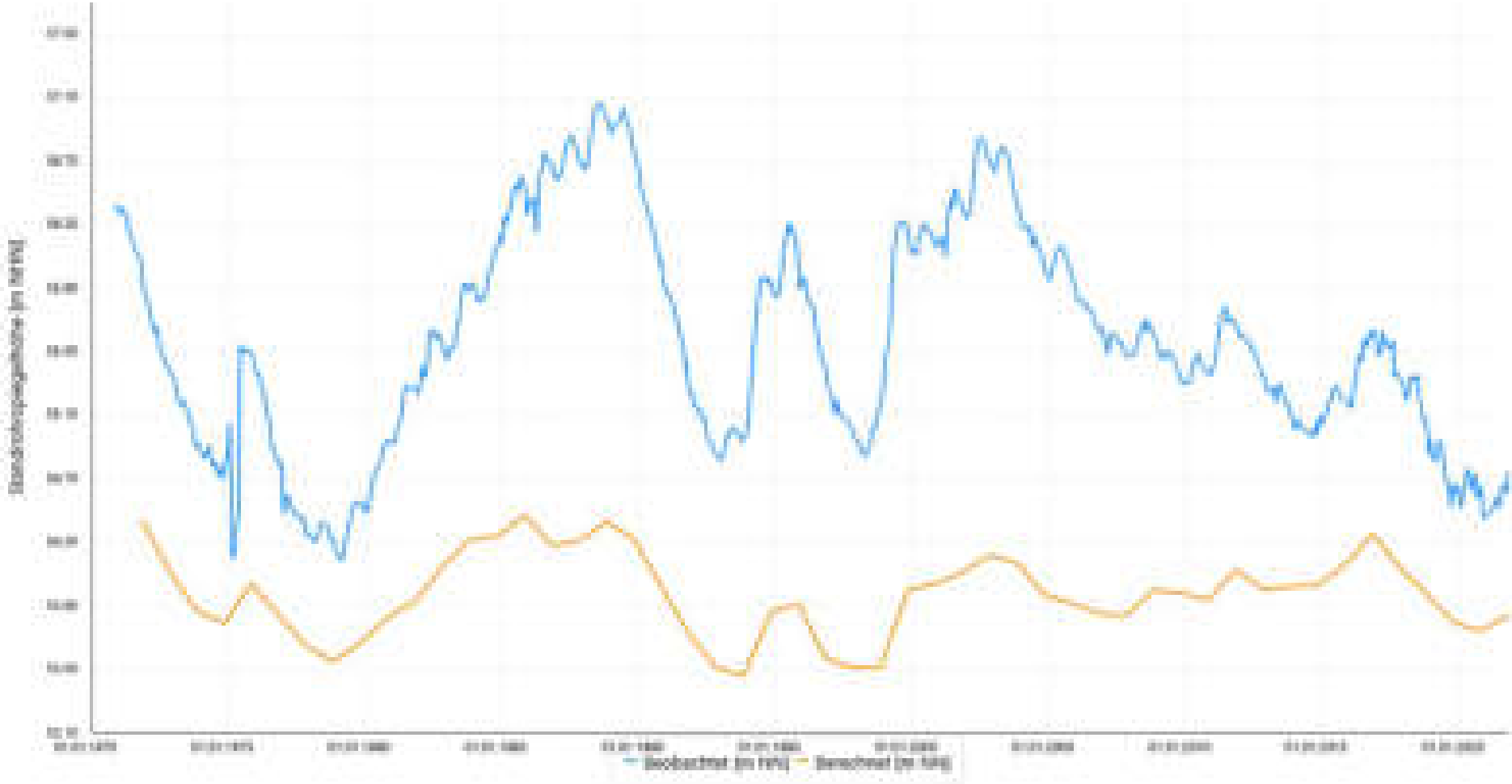
UK-Filter: -35,12

Modellleiter: 9

Mittlere Abw. berechn. Werte	
zu beob.:	1,49
zu beob. zum Zeitp. 2021 :	0,90

Korrelationskoeff.:	0,71
RMSE:	1,57

Schwankungsbreite Werte	
Min. der beob.:	54,23
Max. der beob.:	56,89
Diff. Min/Max. der beob.:	2,66
Min. der berechn.:	53,46
Max. der berechn.:	54,78
Diff. Min/Max. der berechn.:	1,32



28 806833

ProID: 5549604

GW-Horizont: 5

Geländehöhe: 68,84

Kartierkennzeichen: 5

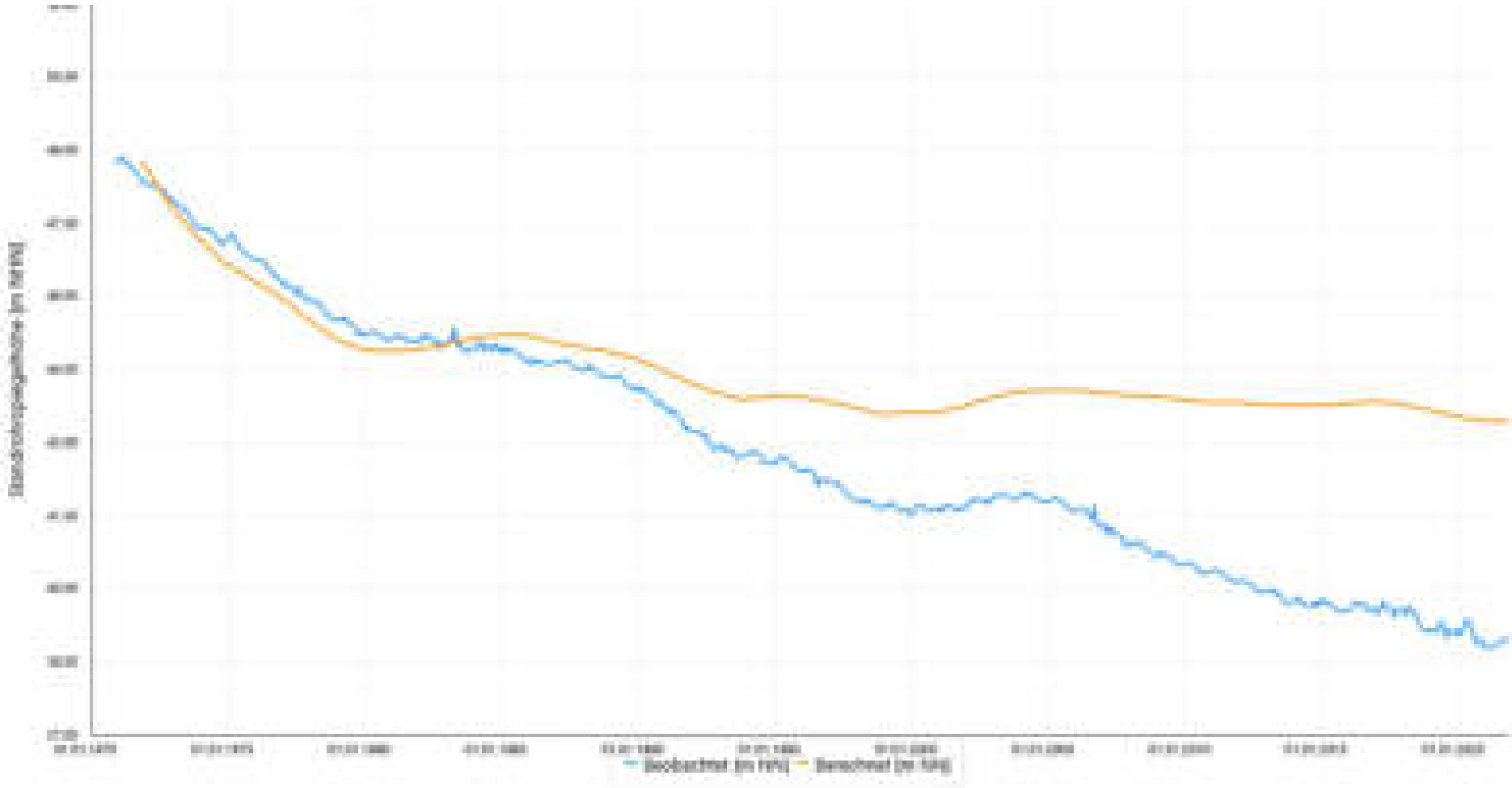
UK-Filter: -115,99

Modellleiter: 11

Mittlere Abw. berechn. Werte	
zu beob.:	1,98
zu beob. zum Zeitp. 2021 :	4,66

Korrelationskoeff.:	0,88
RMSE:	2,54

Schwankungsbreite Werte	
Min. der beob.:	38,63
Max. der beob.:	48,80
Diff. Min/Max. der beob.:	10,17
Min. der berechn.:	43,41
Max. der berechn.:	49,79
Diff. Min/Max. der berechn.:	6,38



28 806841

ProID: 5549292

GW-Horizont: 16

Geländehöhe: 74,90

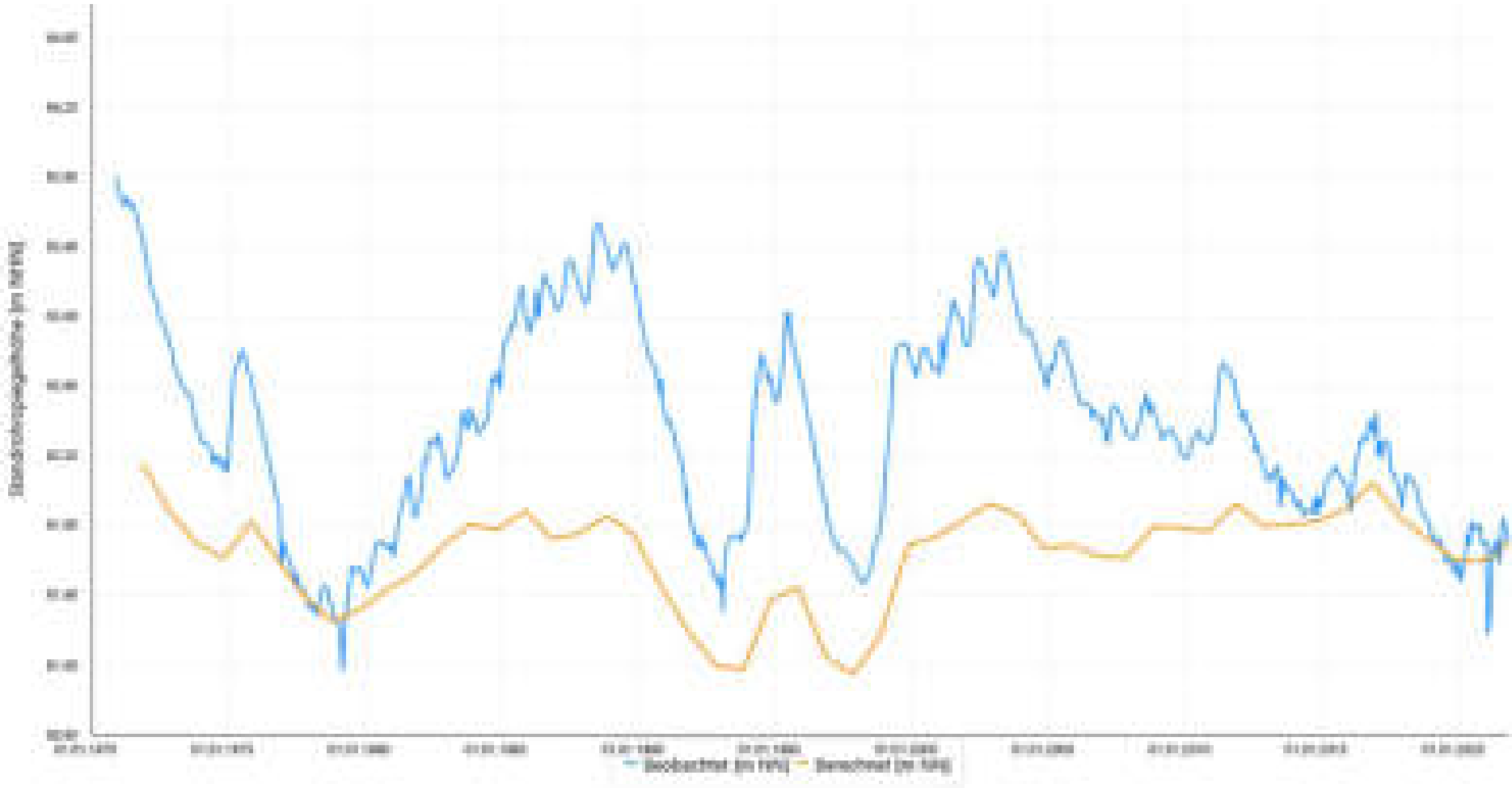
Kartierkennzeichen: 1

UK-Filter: 41,81

Modellleiter: 7

Mittlere Abw. berechn. Werte	
zu beob.:	0,64
zu beob. zum Zeitp. 2021 :	0,00
Korrelationskoeff.:	0,64
RMSE:	0,76

Schwankungsbreite Werte	
Min. der beob.:	61,18
Max. der beob.:	63,70
Diff. Min/Max. der beob.:	2,52
Min. der berechn.:	60,95
Max. der berechn.:	62,49
Diff. Min/Max. der berechn.:	1,54



28 806861 Heiligenpesch

ProID: 5549135

GW-Horizont: 16

Geländehöhe: 77,30

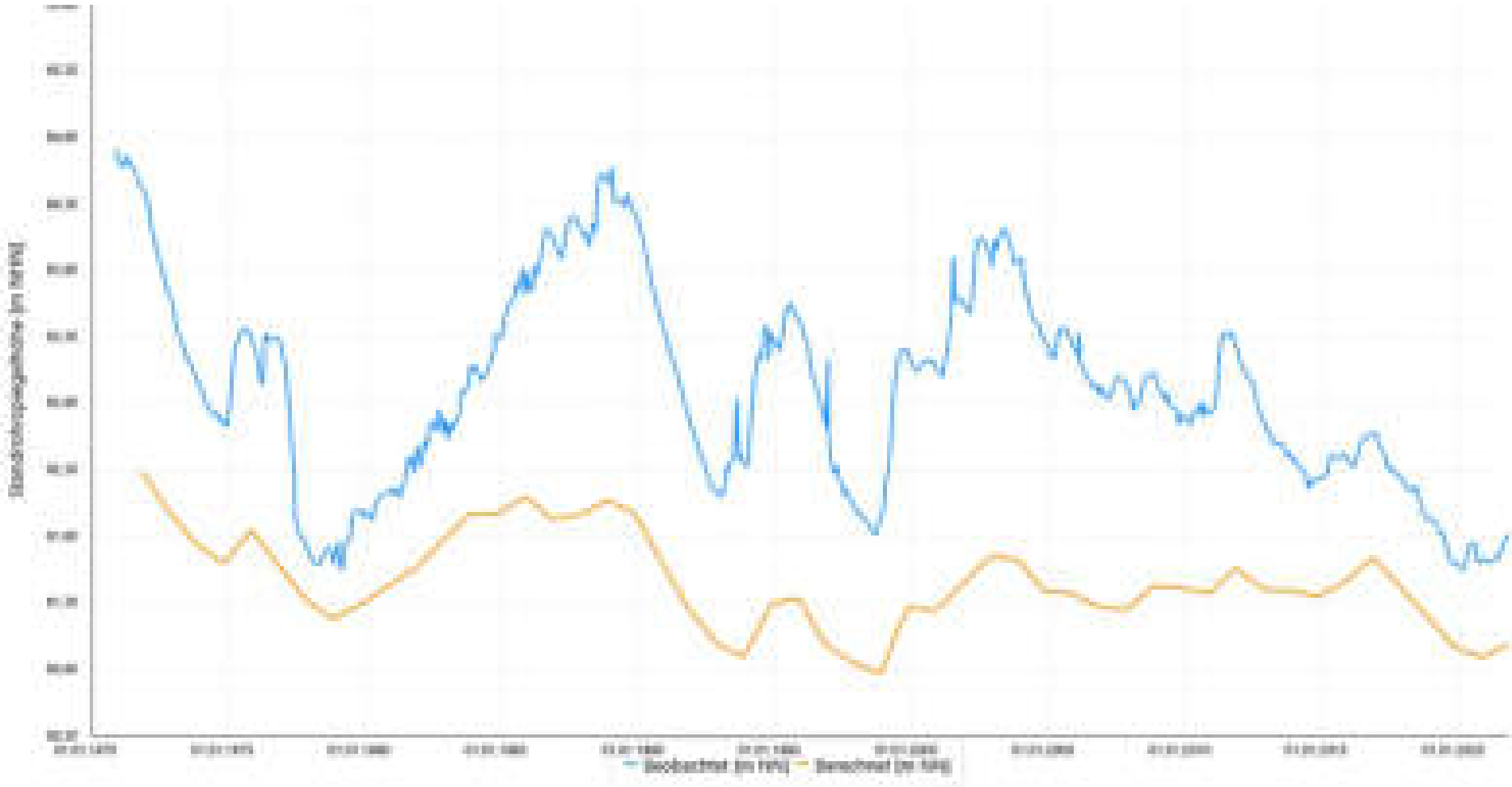
Kartierkennzeichen: 1

UK-Filter: 50,23

Modellleiter: 1

Mittlere Abw. berechn. Werte	
zu beob.:	1,36
zu beob. zum Zeitp. 2021 :	0,86
Korrelationskoeff.:	0,81
RMSE:	1,45

Schwankungsbreite Werte	
Min. der beob.:	61,56
Max. der beob.:	64,61
Diff. Min/Max. der beob.:	3,05
Min. der berechn.:	60,77
Max. der berechn.:	62,54
Diff. Min/Max. der berechn.:	1,77



28 806881

ProID: 5548846

GW-Horizont: 6D

Geländehöhe: 80,50

Kartierkennzeichen: 1

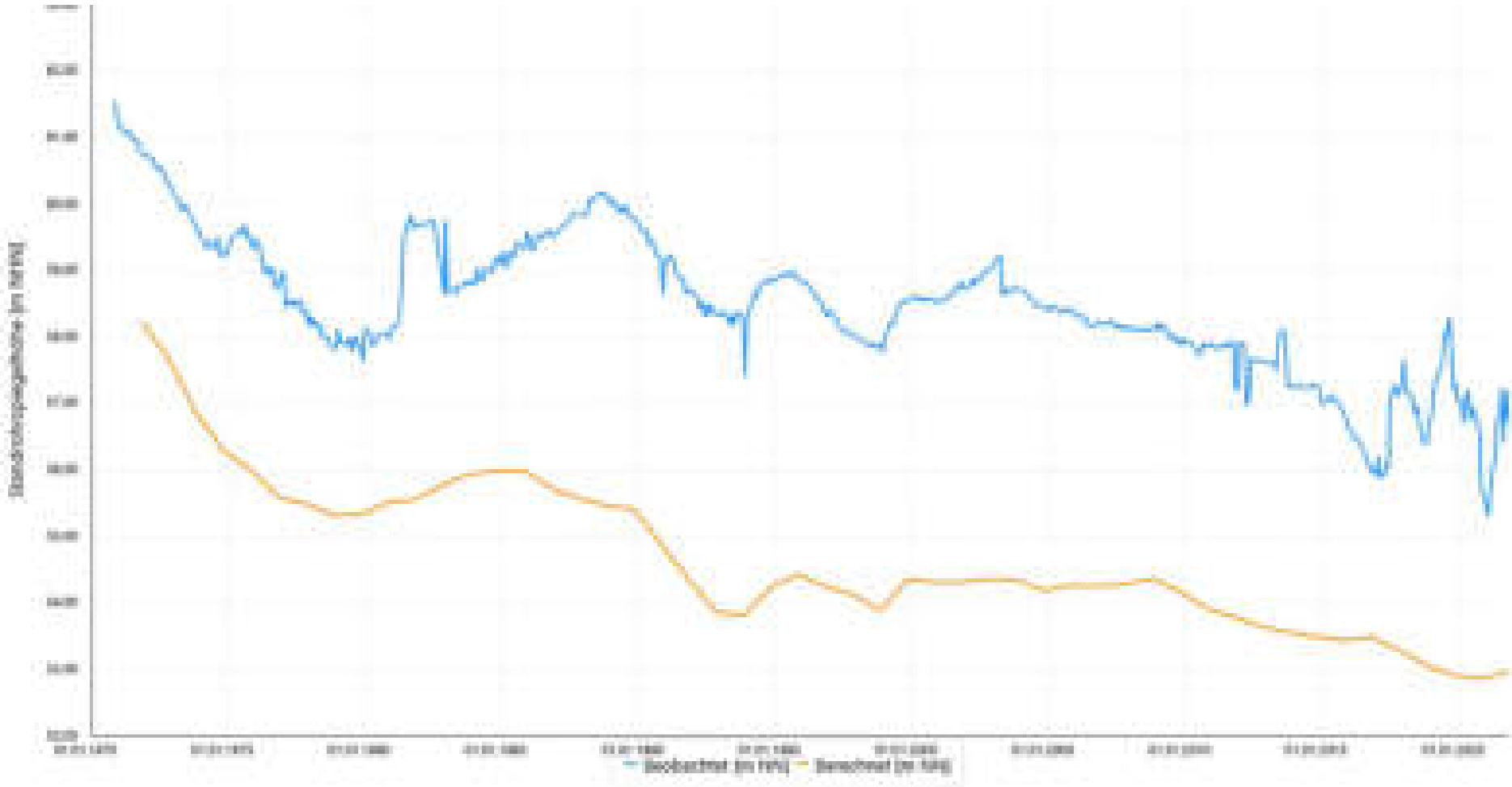
UK-Filter: 13,81

Modellleiter: 9

Mittlere Abw. berechn. Werte	
zu beob.:	3,72
zu beob. zum Zeitp. 2021 :	5,16

Korrelationskoeff.:	0,85
RMSE:	3,79

Schwankungsbreite Werte	
Min. der beob.:	55,31
Max. der beob.:	61,16
Diff. Min/Max. der beob.:	5,85
Min. der berechn.:	52,86
Max. der berechn.:	59,40
Diff. Min/Max. der berechn.:	6,54



28 806912

ProID: 5548411

GW-Horizont: 5

Geländehöhe: 78,90

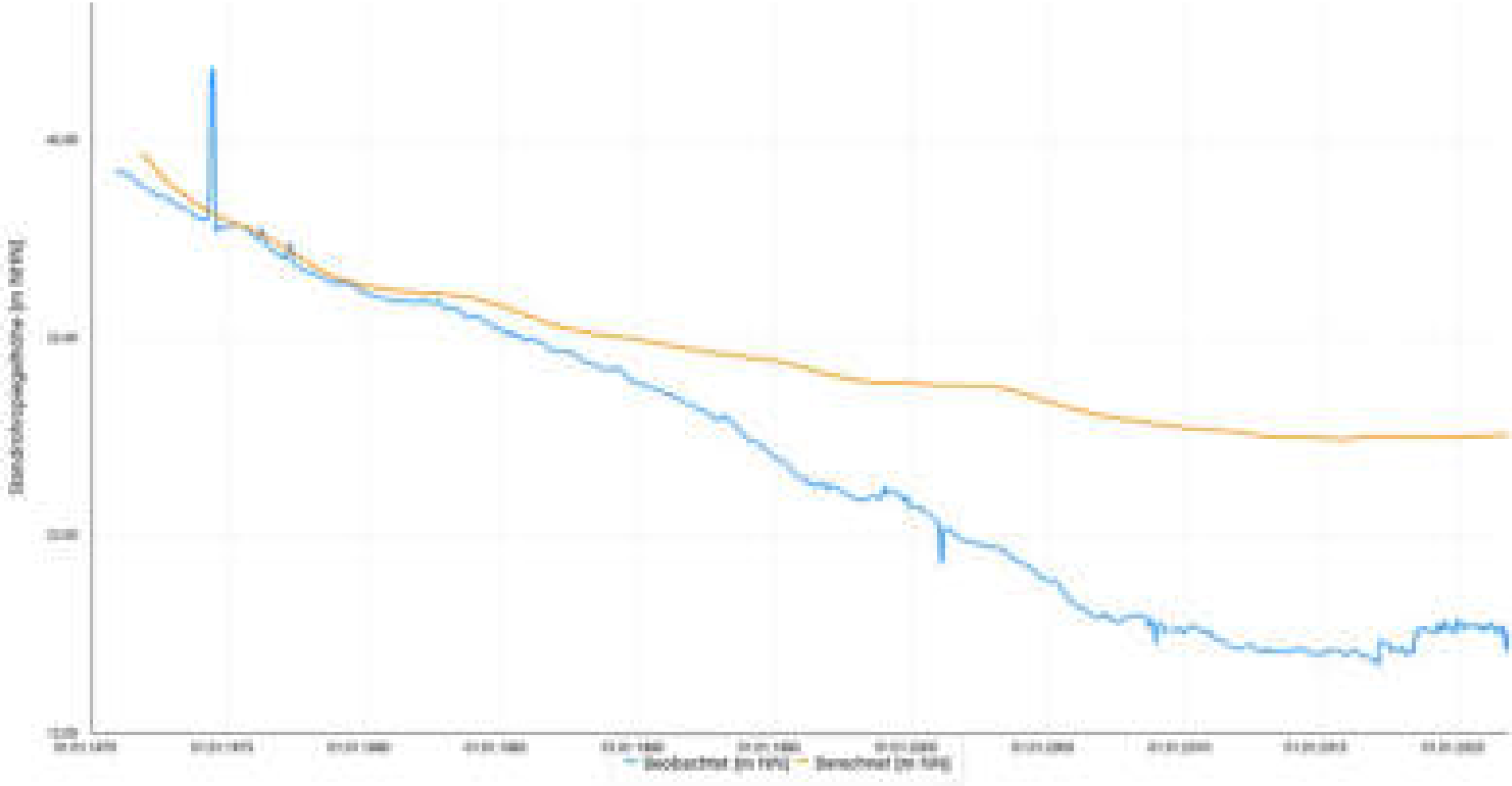
Kartierkennzeichen: 5

UK-Filter: -96,86

Modellleiter: 11

Mittlere Abw. berechn. Werte	
zu beob.:	5,76
zu beob. zum Zeitp. 2021 :	9,83
Korrelationskoeff.:	0,96
RMSE:	7,11

Schwankungsbreite Werte	
Min. der beob.:	16,49
Max. der beob.:	41,44
Diff. Min/Max. der beob.:	24,95
Min. der berechn.:	27,88
Max. der berechn.:	44,86
Diff. Min/Max. der berechn.:	16,98





28 806921

ProID: 5548392

GW-Horizont: 18

Geländehöhe: 59,34

Kartierkennzeichen: 1

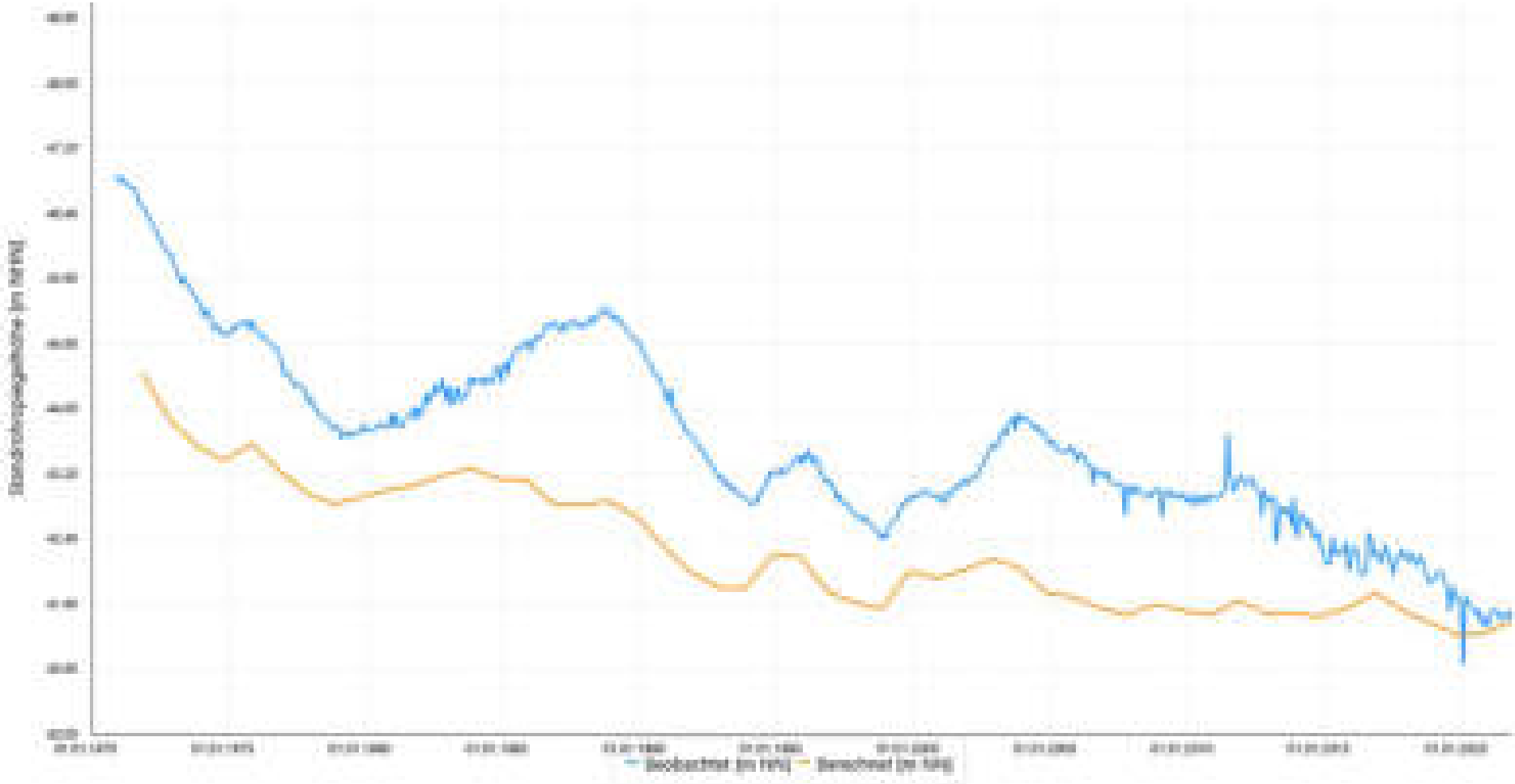
UK-Filter: 35,72

Modellleiter: 2

Mittlere Abw. berechn. Werte	
zu beob.:	1,21
zu beob. zum Zeitp. 2021 :	0,02

Korrelationskoeff.:	0,92
RMSE:	1,32

Schwankungsbreite Werte	
Min. der beob.:	40,87
Max. der beob.:	46,80
Diff. Min/Max. der beob.:	5,93
Min. der berechn.:	41,22
Max. der berechn.:	45,33
Diff. Min/Max. der berechn.:	4,11



28 806931

ProID: 5548291

GW-Horizont: 18

Geländehöhe: 59,60

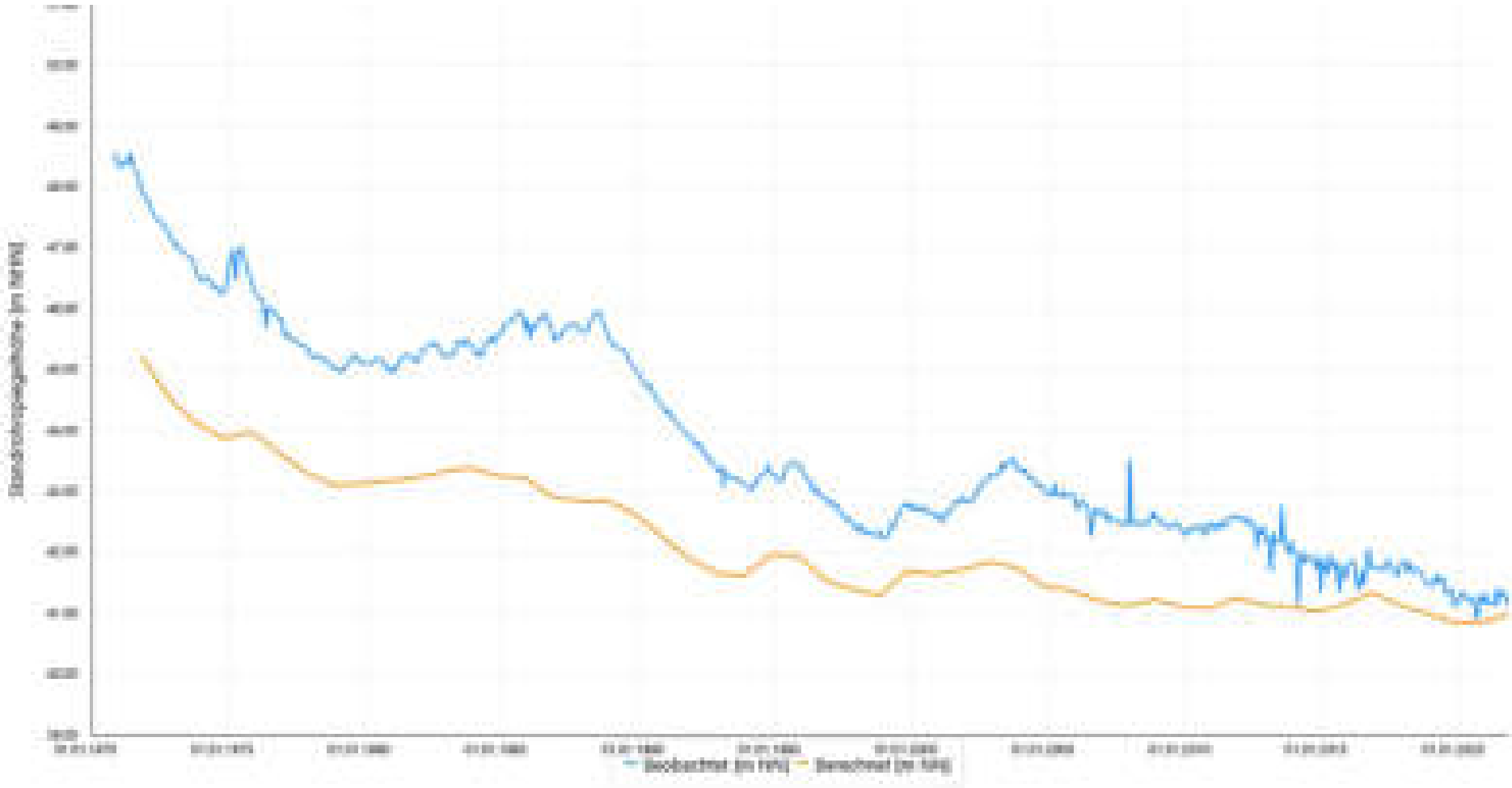
Kartierkennzeichen: 1

UK-Filter: 32,76

Modellleiter: 2

Mittlere Abw. berechn. Werte	
zu beob.:	1,50
zu beob. zum Zeitp. 2021 :	0,27
Korrelationskoeff.:	0,97
RMSE:	1,66

Schwankungsbreite Werte	
Min. der beob.:	41,11
Max. der beob.:	48,33
Diff. Min/Max. der beob.:	7,22
Min. der berechn.:	40,85
Max. der berechn.:	46,37
Diff. Min/Max. der berechn.:	5,52



28 807531

ProID: 5621292

GW-Horizont: 6B

Geländehöhe: 52,90

Kartierkennzeichen: 1

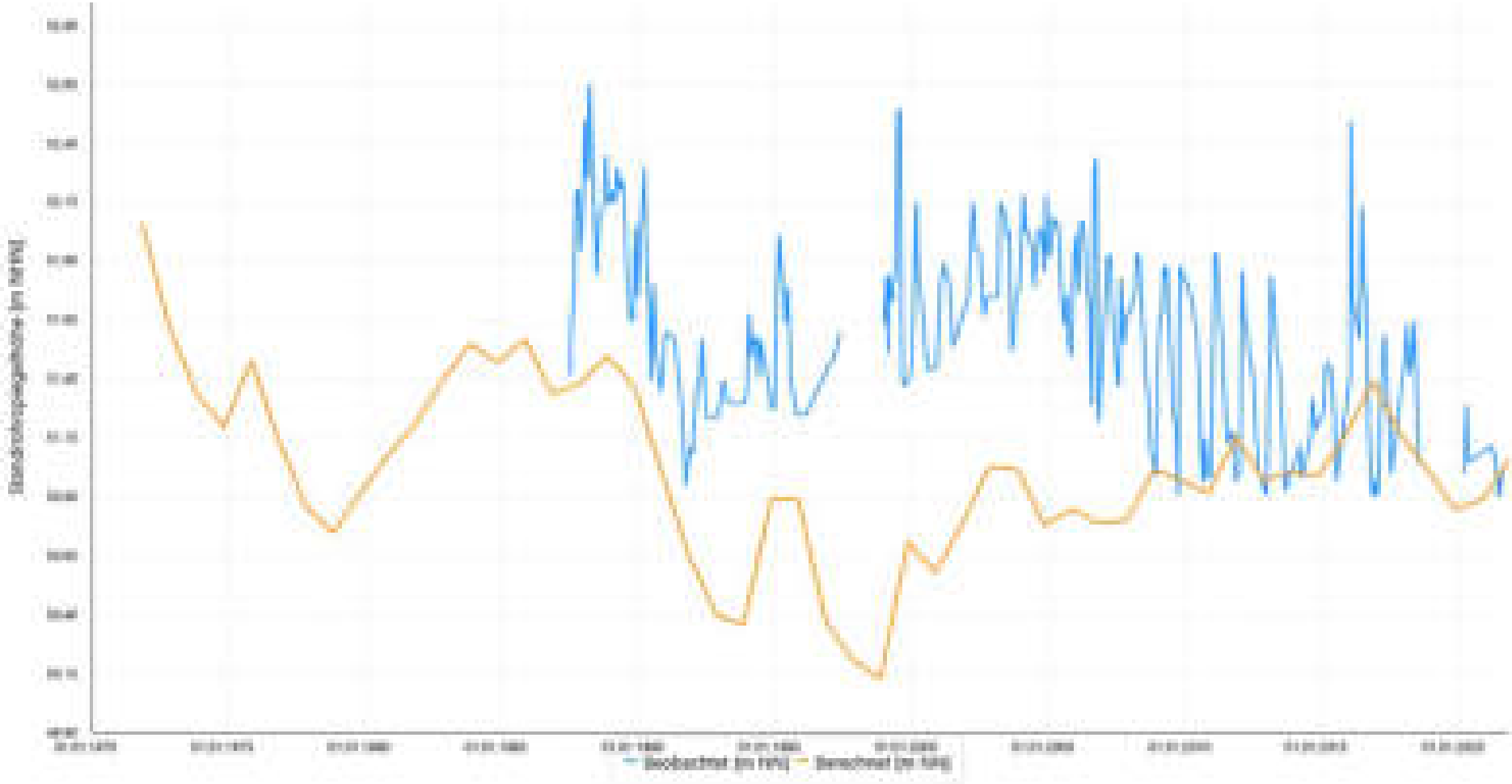
UK-Filter: 50,90

Modellleiter: 1

Mittlere Abw. berechn. Werte	
zu beob.:	0,79
zu beob. zum Zeitp. 2021 :	0,05

Korrelationskoeff.:	0,17
RMSE:	0,88

Schwankungsbreite Werte	
Min. der beob.:	50,91
Max. der beob.:	52,50
Diff. Min/Max. der beob.:	1,59
Min. der berechn.:	50,13
Max. der berechn.:	51,50
Diff. Min/Max. der berechn.:	1,37



21 808581

ProID: 5621393

GW-Horizont: 04

Geländehöhe: 61,12

Kartierkennzeichen: 1

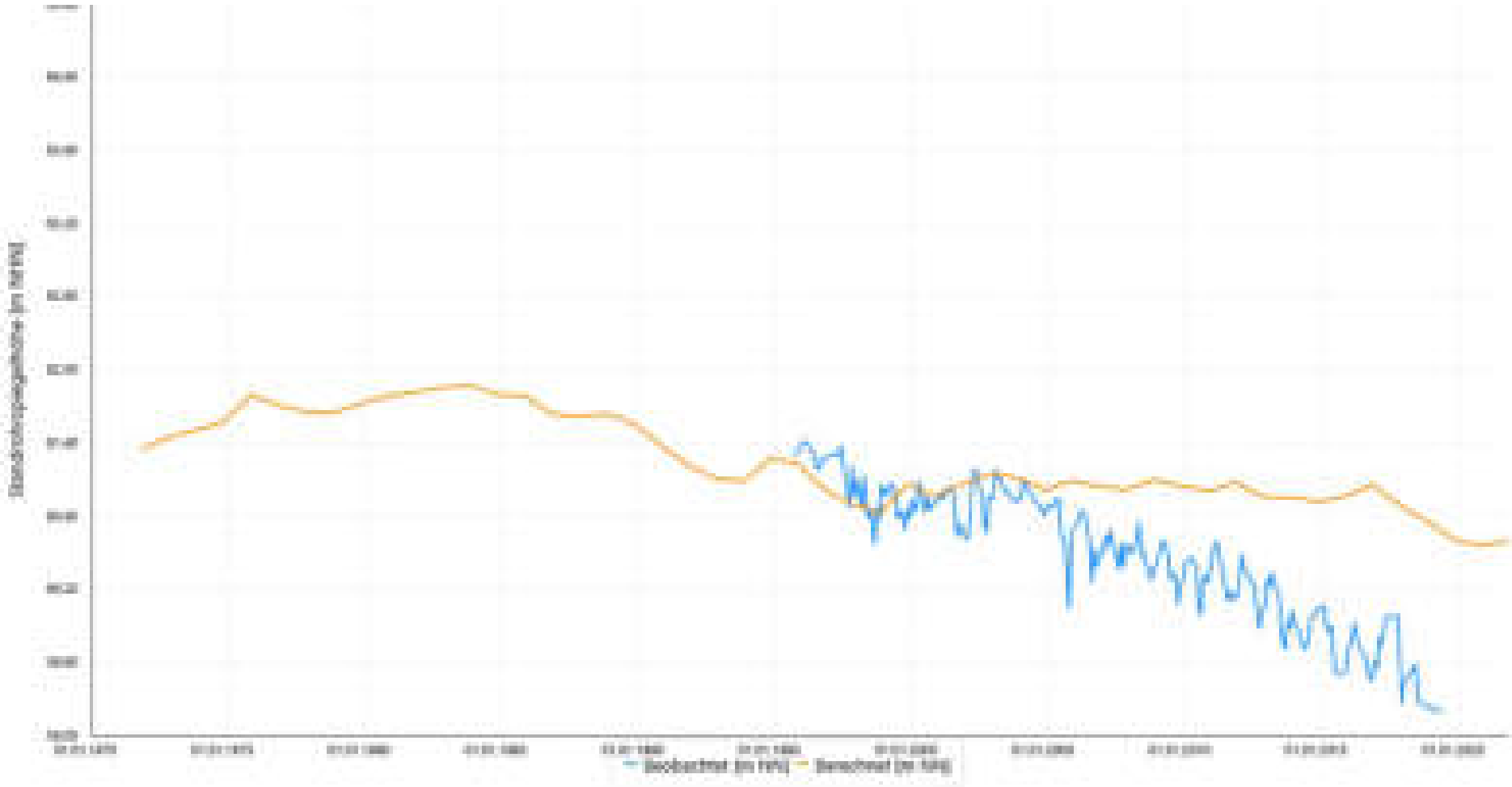
UK-Filter: 55,96

Modellleiter: 2

Mittlere Abw. berechn. Werte	
zu beob.:	0,49
zu beob. zum Zeitp. 2021 :	

Korrelationskoeff.:	0,44
RMSE:	0,64

Schwankungsbreite Werte	
Min. der beob.:	59,42
Max. der beob.:	61,41
Diff. Min/Max. der beob.:	1,99
Min. der berechn.:	60,83
Max. der berechn.:	61,23
Diff. Min/Max. der berechn.:	0,40



28 809021

ProID: 6038411

GW-Horizont: 11D

Geländehöhe: 72,20

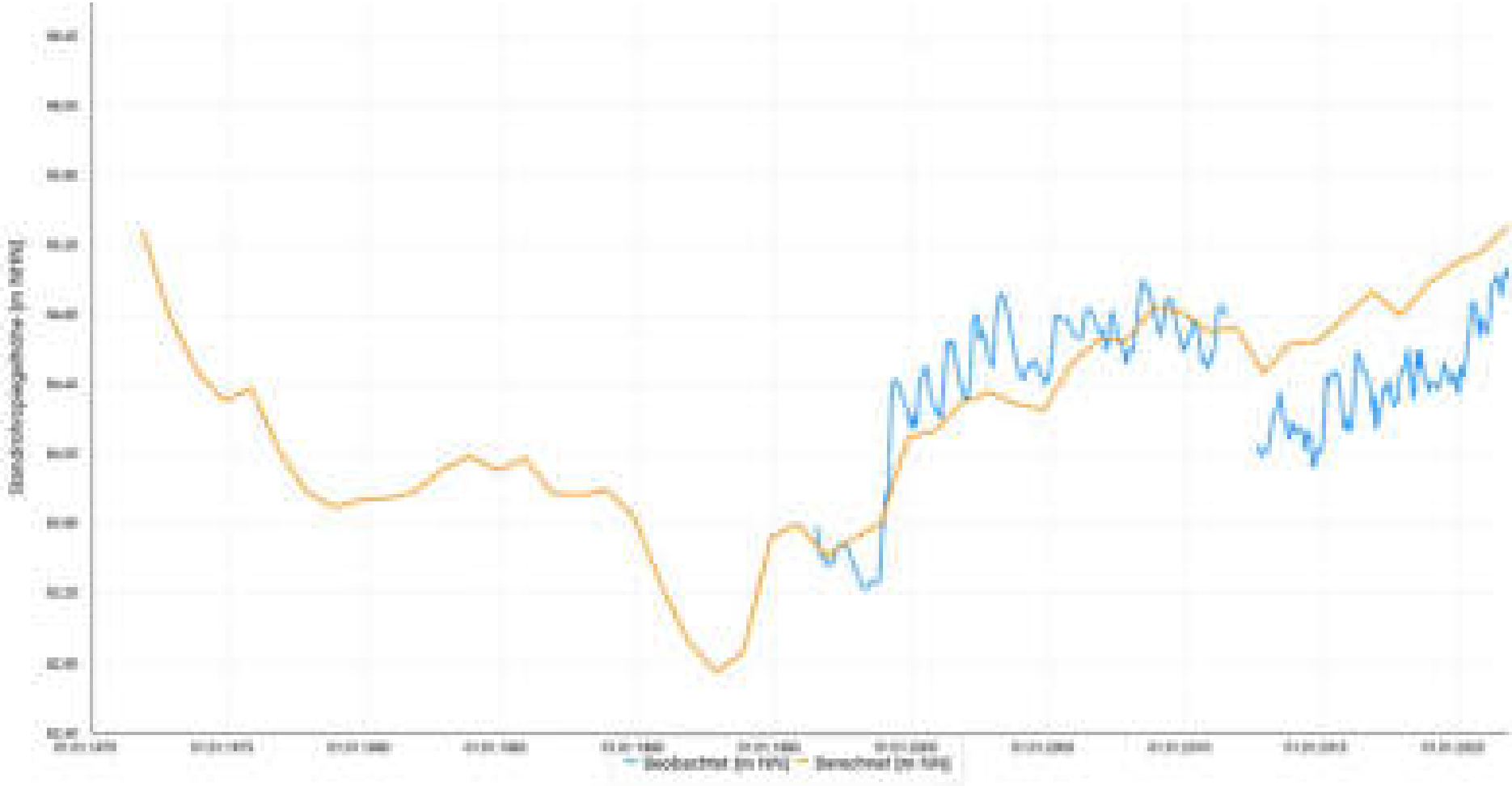
Kartierkennzeichen: 1

UK-Filter: 43,11

Modellleiter: 3

Mittlere Abw. berechn. Werte	
zu beob.:	0,30
zu beob. zum Zeitp. 2021 :	0,45
Korrelationskoeff.:	0,79
RMSE:	0,37

Schwankungsbreite Werte	
Min. der beob.:	63,30
Max. der beob.:	65,30
Diff. Min/Max. der beob.:	2,00
Min. der berechn.:	63,42
Max. der berechn.:	65,32
Diff. Min/Max. der berechn.:	1,90



28 809101

ProID: 6031258

GW-Horizont: 8

Geländehöhe: 44,10

Kartierkennzeichen: 1

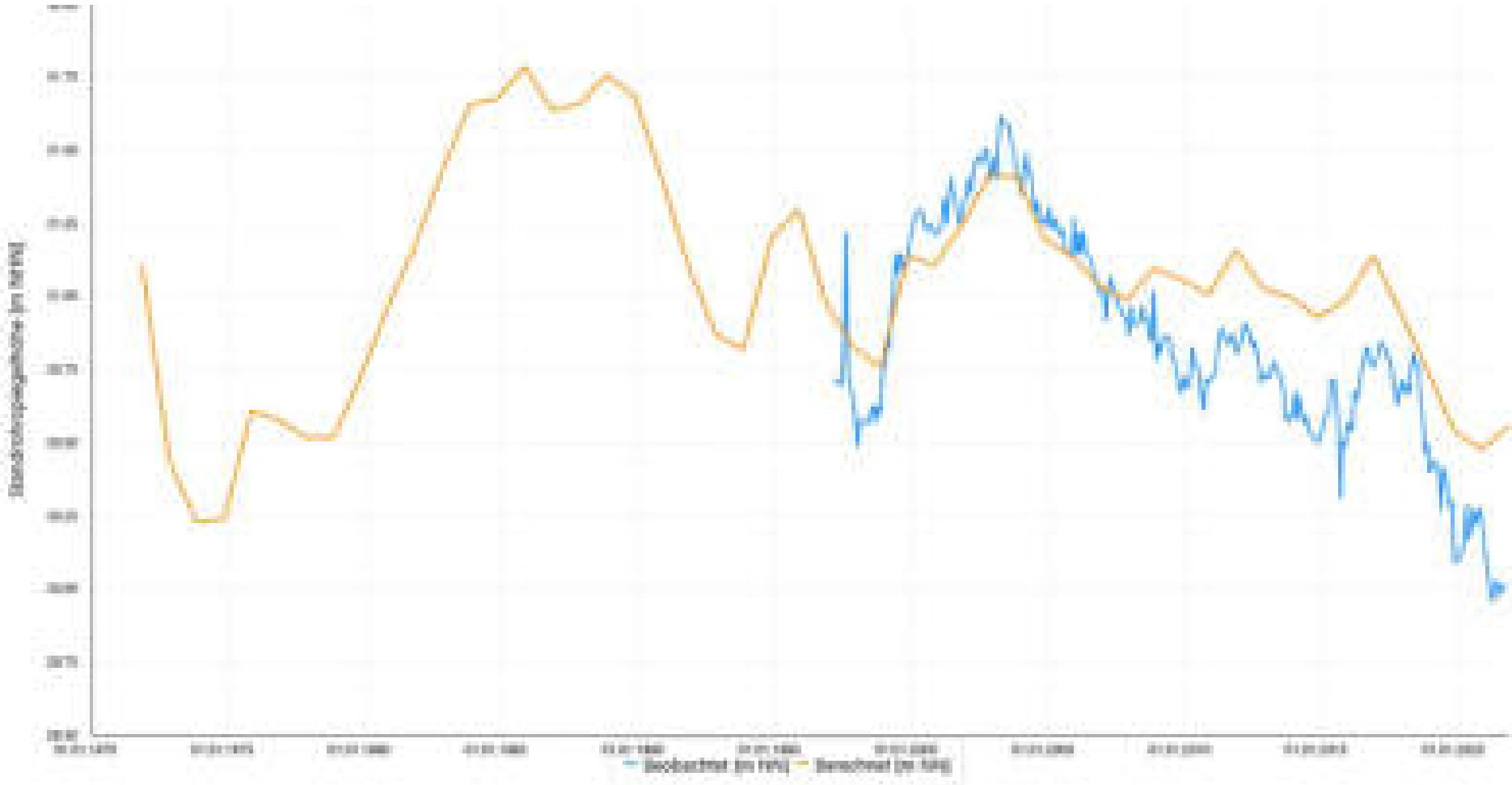
UK-Filter: 10,27

Modellleiter: 6

Mittlere Abw. berechn. Werte	
zu beob.:	0,27
zu beob. zum Zeitp. 2021 :	0,54

Korrelationskoeff.:	0,91
RMSE:	0,32

Schwankungsbreite Werte	
Min. der beob.:	29,84
Max. der beob.:	31,43
Diff. Min/Max. der beob.:	1,59
Min. der berechn.:	30,48
Max. der berechn.:	31,42
Diff. Min/Max. der berechn.:	0,94



28 810031

ProID: 5545511

GW-Horizont:

Geländehöhe: 53,98

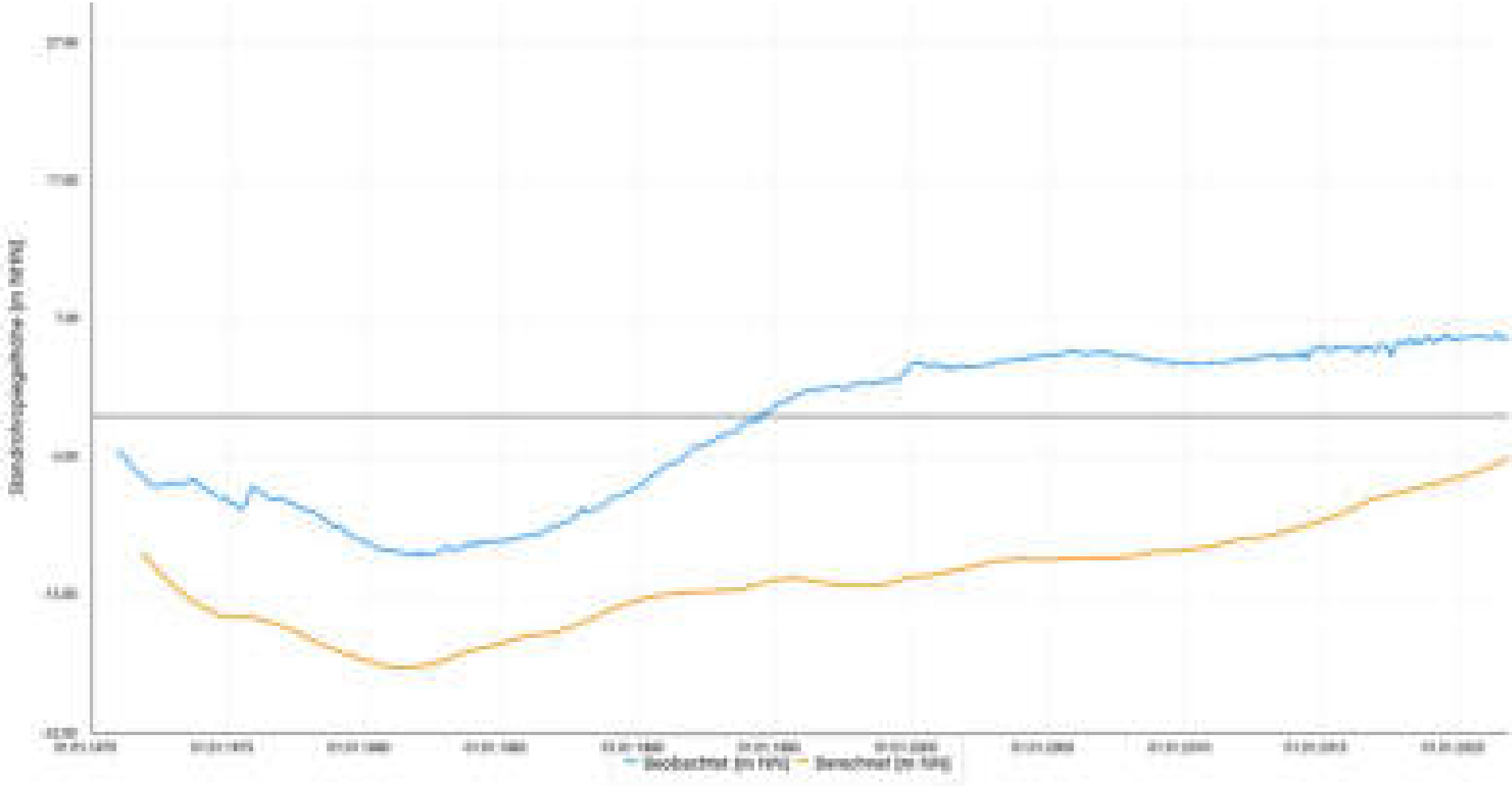
Kartierkennzeichen: 1

UK-Filter: -34,86

Modellleiter: 4

Mittlere Abw. berechn. Werte	
zu beob.:	10,84
zu beob. zum Zeitp. 2021 :	8,51
Korrelationskoeff.:	0,85
RMSE:	11,25

Schwankungsbreite Werte	
Min. der beob.:	-10,09
Max. der beob.:	6,11
Diff. Min/Max. der beob.:	16,20
Min. der berechn.:	-18,24
Max. der berechn.:	-1,71
Diff. Min/Max. der berechn.:	16,53



21 810181

ProID: 5546979

GW-Horizont: 6D

Geländehöhe: 81,29

Kartierkennzeichen: 1

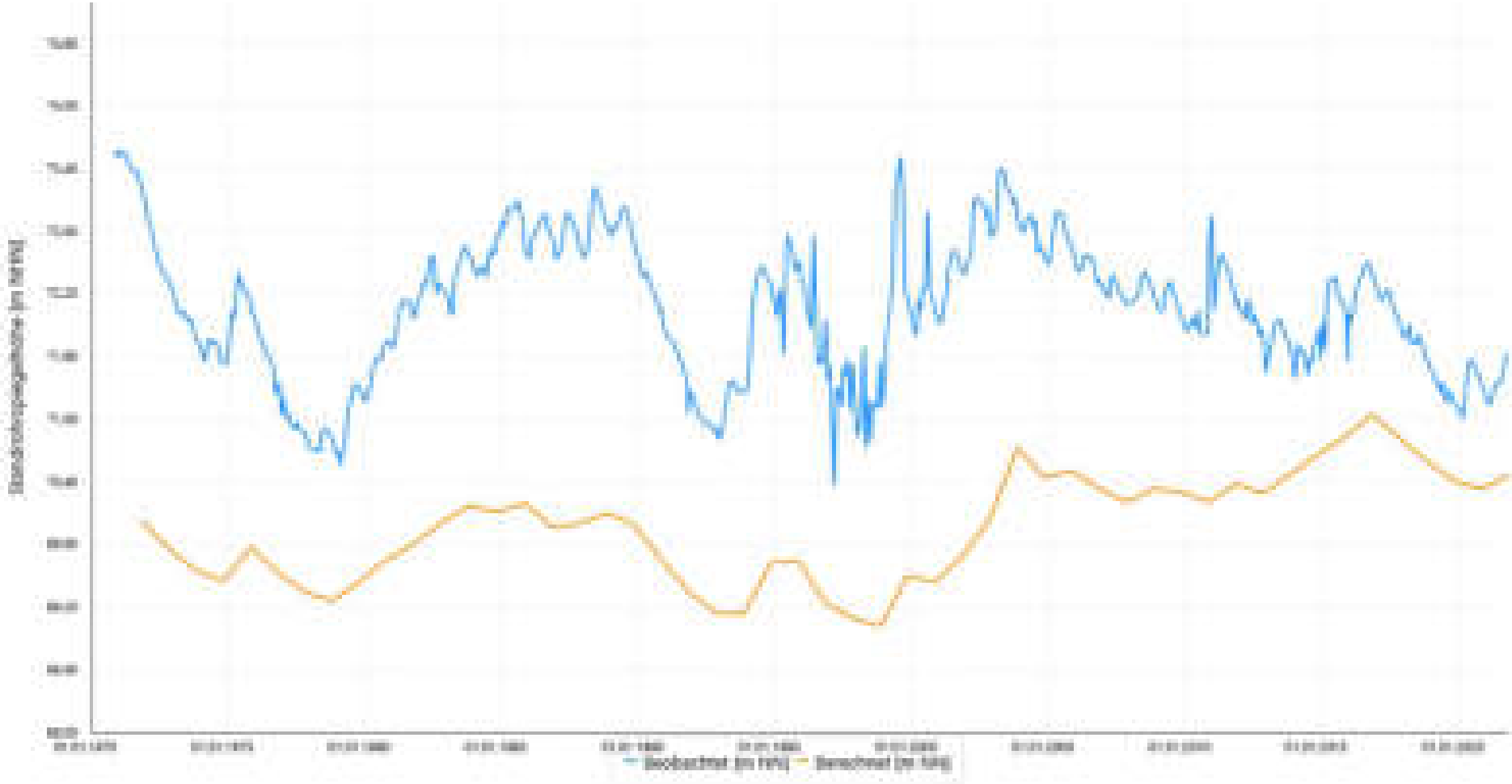
UK-Filter: 38,28

Modellleiter: 10

Mittlere Abw. berechn. Werte	
zu beob.:	1,94
zu beob. zum Zeitp. 2021 :	1,04

Korrelationskoeff.:	0,39
RMSE:	2,04

Schwankungsbreite Werte	
Min. der beob.:	70,71
Max. der beob.:	73,56
Diff. Min/Max. der beob.:	2,85
Min. der berechn.:	69,02
Max. der berechn.:	71,05
Diff. Min/Max. der berechn.:	2,03





21 810191

ProID: 5546987

GW-Horizont: 16

Geländehöhe: 67,10

Kartierkennzeichen: 1

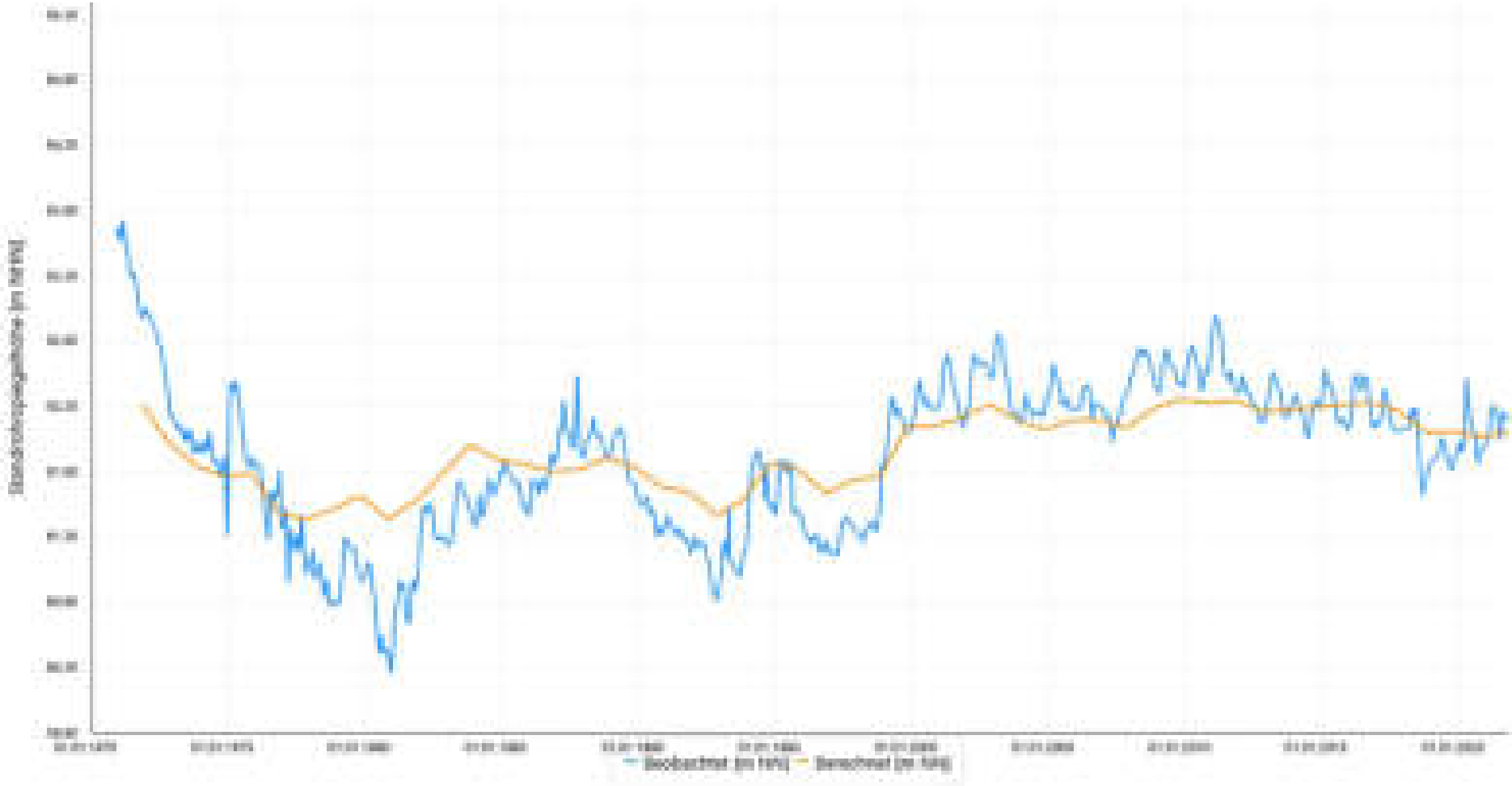
UK-Filter: 49,00

Modellleiter: 2

Mittlere Abw. berechn. Werte	
zu beob.:	0,29
zu beob. zum Zeitp. 2021 :	0,12

Korrelationskoeff.:	0,89
RMSE:	0,36

Schwankungsbreite Werte	
Min. der beob.:	60,47
Max. der beob.:	63,57
Diff. Min/Max. der beob.:	3,10
Min. der berechn.:	61,44
Max. der berechn.:	62,90
Diff. Min/Max. der berechn.:	1,46



21 810201

ProID: 5546970

GW-Horizont: 12

Geländehöhe: 70,15

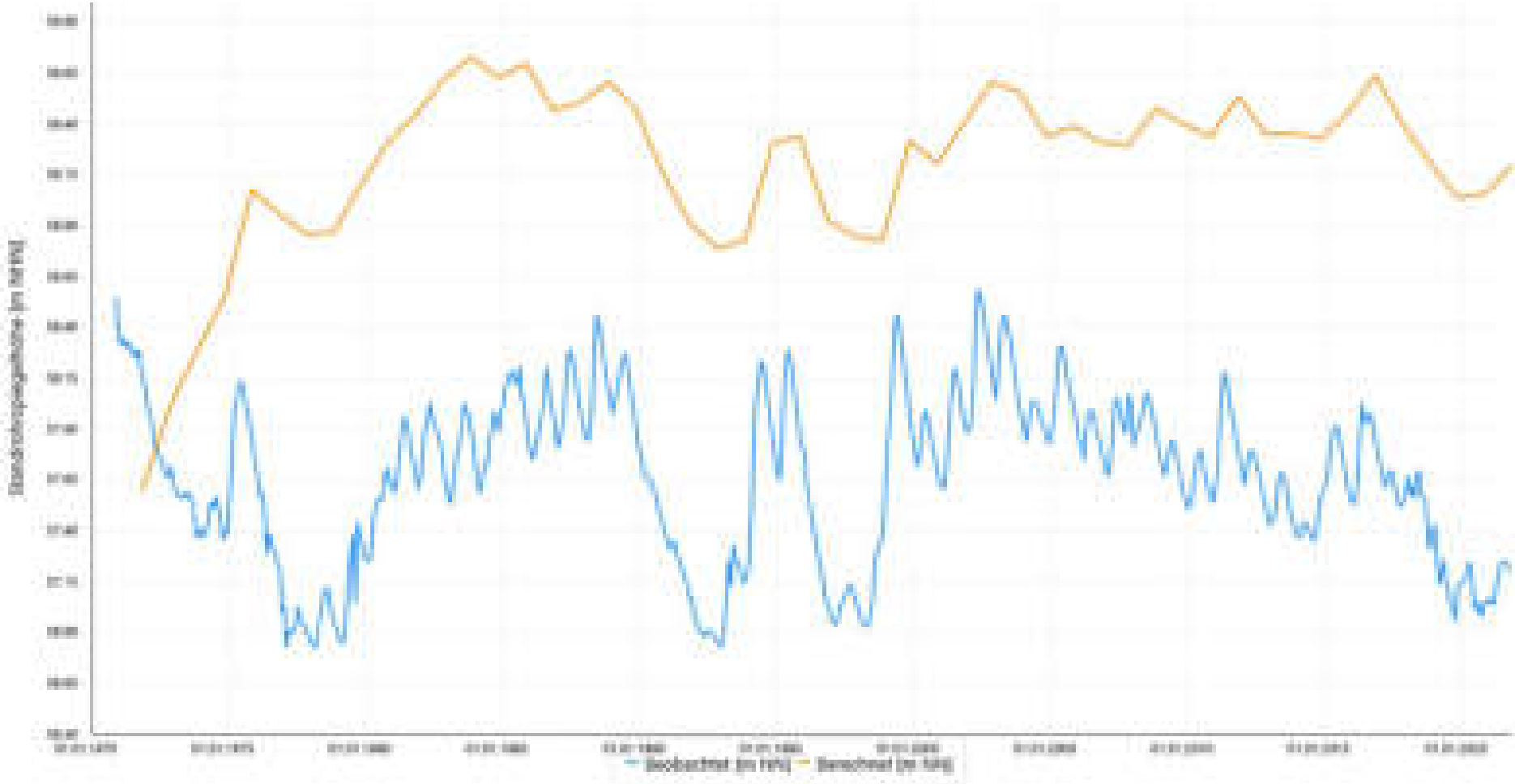
Kartierkennzeichen: 1

UK-Filter: 54,23

Modellleiter: 3

Mittlere Abw. berechn. Werte	
zu beob.:	1,66
zu beob. zum Zeitp. 2021 :	1,78
Korrelationskoeff.:	0,06
RMSE:	1,70

Schwankungsbreite Werte	
Min. der beob.:	56,85
Max. der beob.:	58,32
Diff. Min/Max. der beob.:	1,47
Min. der berechn.:	56,70
Max. der berechn.:	59,73
Diff. Min/Max. der berechn.:	3,03



21 810204

ProID: 5546973

GW-Horizont: 5

Geländehöhe: 70,15

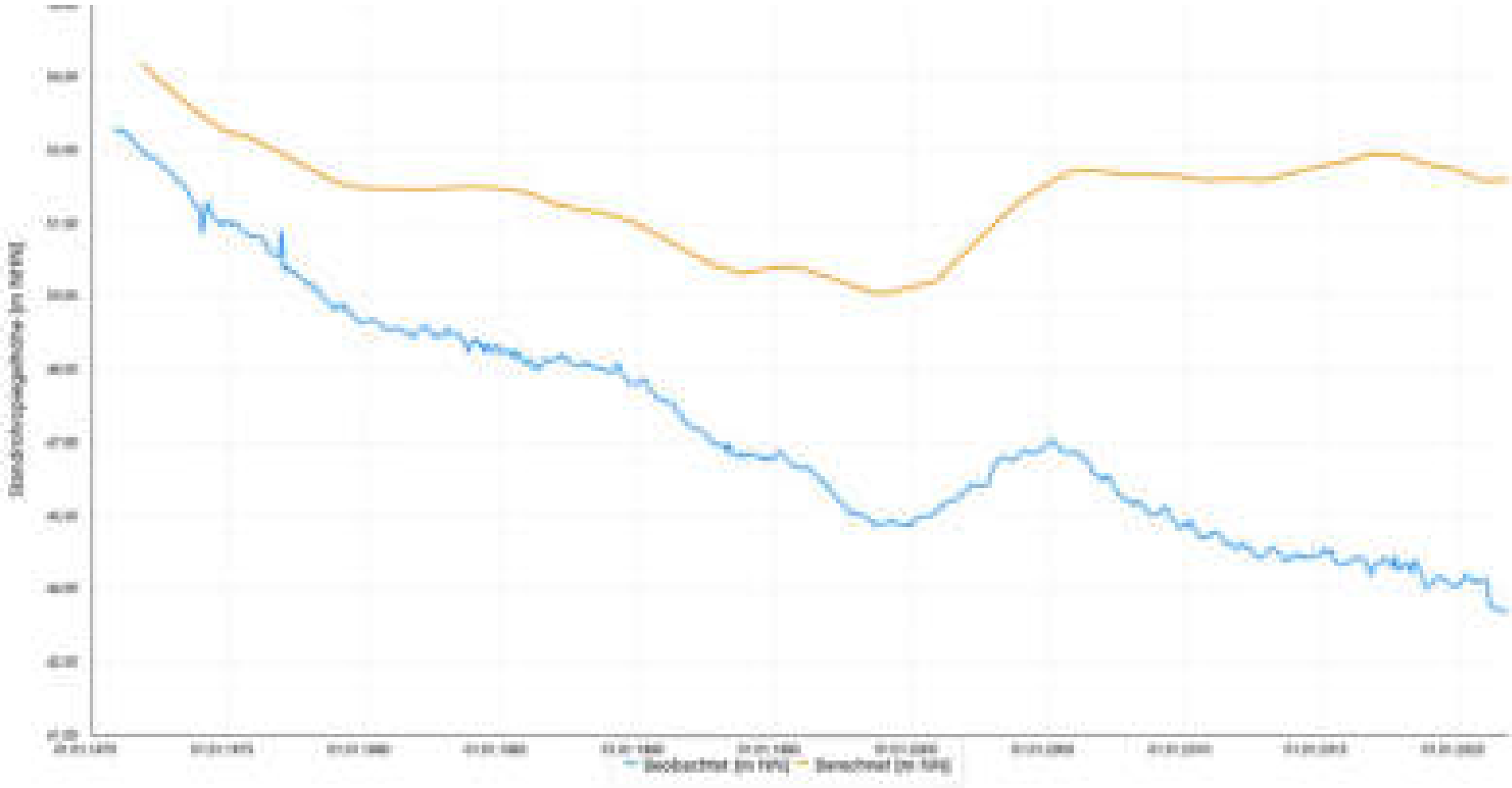
Kartierkennzeichen: 5

UK-Filter: -103,00

Modellleiter: 11

Mittlere Abw. berechn. Werte	
zu beob.:	4,96
zu beob. zum Zeitp. 2021 :	8,85
Korrelationskoeff.:	0,43
RMSE:	5,48

Schwankungsbreite Werte	
Min. der beob.:	43,00
Max. der beob.:	53,40
Diff. Min/Max. der beob.:	10,40
Min. der berechn.:	50,06
Max. der berechn.:	55,23
Diff. Min/Max. der berechn.:	5,17



21 812081

ProID: 5553369

GW-Horizont: 5

Geländehöhe: 109,10

Kartierkennzeichen: 1

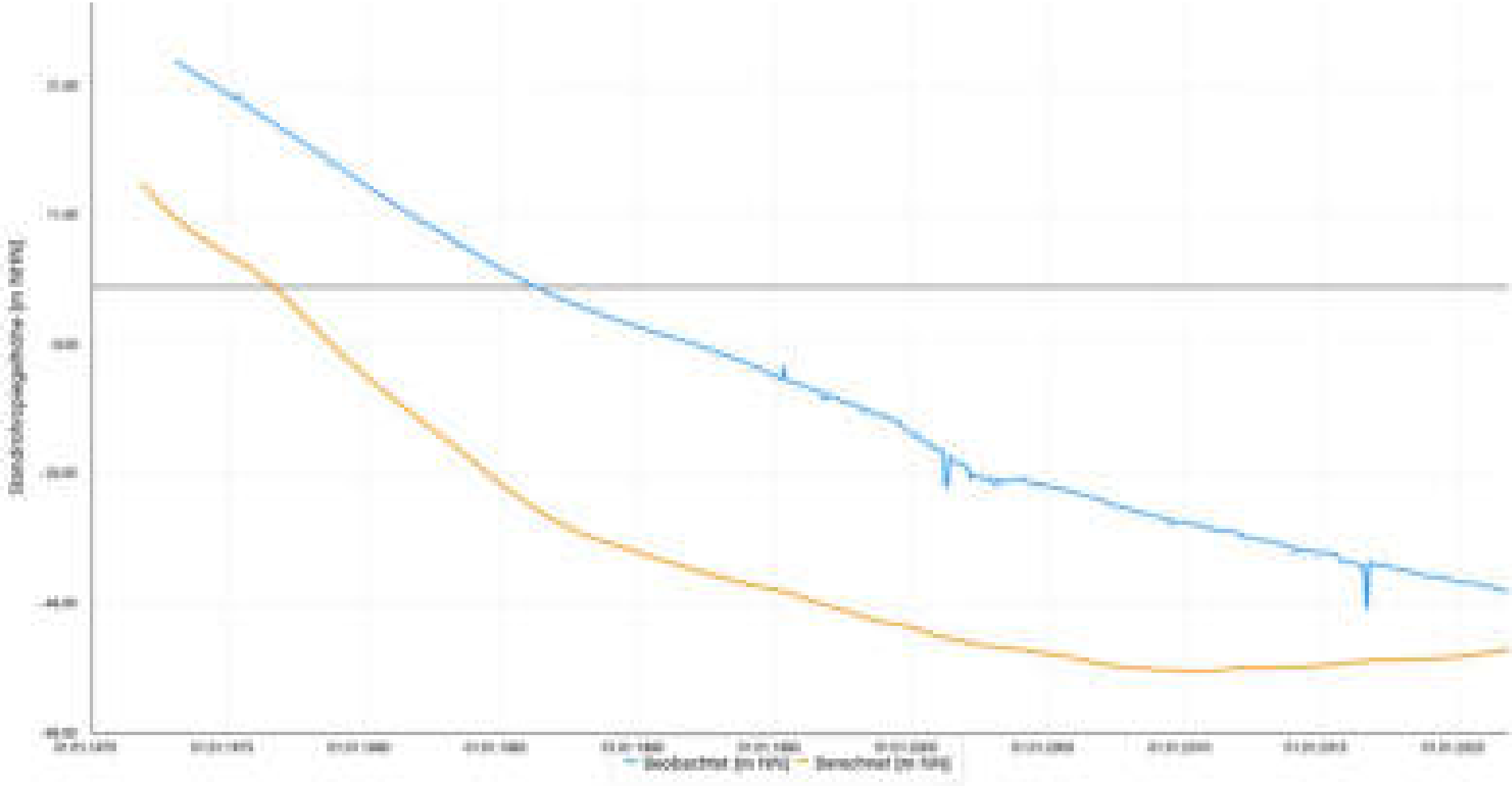
UK-Filter: -60,99

Modellleiter: 10

Mittlere Abw. berechn. Werte	
zu beob.:	25,28
zu beob. zum Zeitp. 2021 :	8,90

Korrelationskoeff.:	0,95
RMSE:	26,51

Schwankungsbreite Werte	
Min. der beob.:	-49,11
Max. der beob.:	32,41
Diff. Min/Max. der beob.:	81,52
Min. der berechn.:	-59,38
Max. der berechn.:	8,06
Diff. Min/Max. der berechn.:	67,44



21 812092

ProID: 5552906

GW-Horizont: 6B

Geländehöhe: 101,20

Kartierkennzeichen: 6B

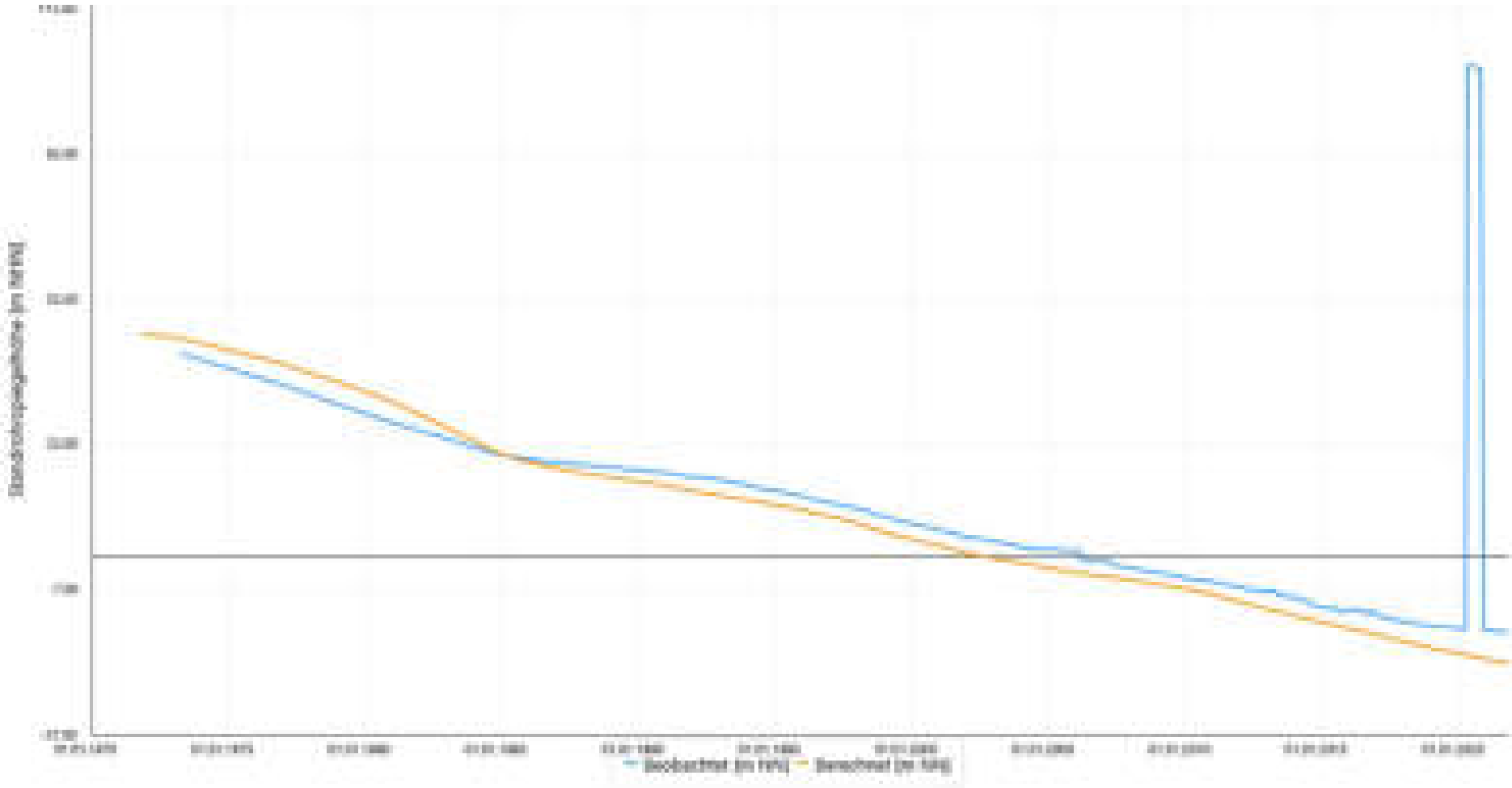
UK-Filter: -52,94

Modellleiter: 10

Mittlere Abw. berechn. Werte	
zu beob.:	3,34
zu beob. zum Zeitp. 2021 :	6,20

Korrelationskoeff.:	1,00
RMSE:	3,60

Schwankungsbreite Werte	
Min. der beob.:	-17,00
Max. der beob.:	40,71
Diff. Min/Max. der beob.:	57,71
Min. der berechn.:	-23,99
Max. der berechn.:	44,32
Diff. Min/Max. der berechn.:	68,31



21 812093

ProID: 5552907

GW-Horizont: 5

Geländehöhe: 101,20

Kartierkennzeichen: 5

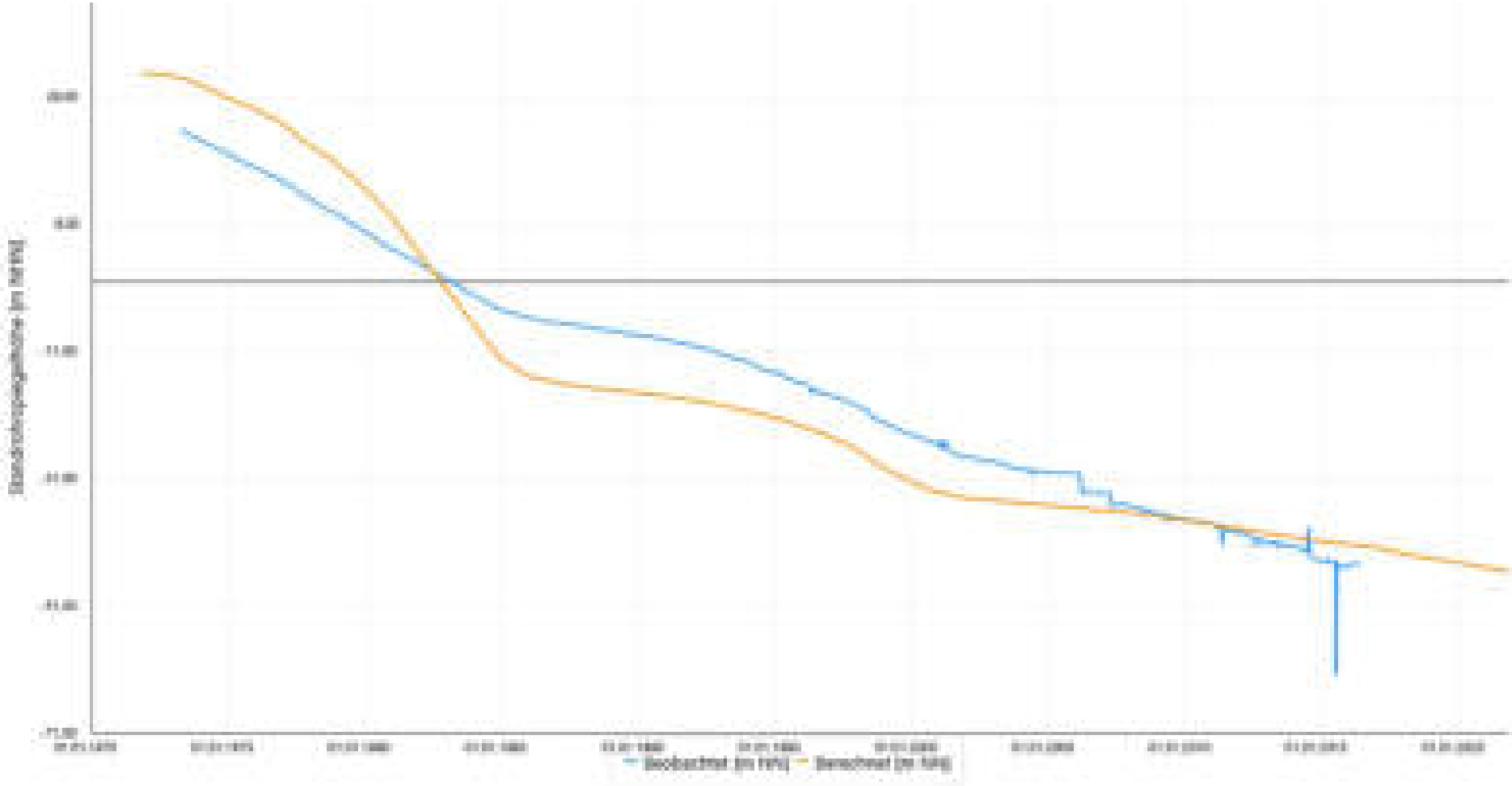
UK-Filter: -102,96

Modellleiter: 11

Mittlere Abw. berechn. Werte	
zu beob.:	5,85
zu beob. zum Zeitp. 2021 :	

Korrelationskoeff.:	0,96
RMSE:	6,62

Schwankungsbreite Werte	
Min. der beob.:	-44,49
Max. der beob.:	22,28
Diff. Min/Max. der beob.:	66,77
Min. der berechn.:	-41,21
Max. der berechn.:	31,29
Diff. Min/Max. der berechn.:	72,50



21 812941

ProID: 5554594

GW-Horizont: 6B

Geländehöhe: 85,76

Kartierkennzeichen: 1

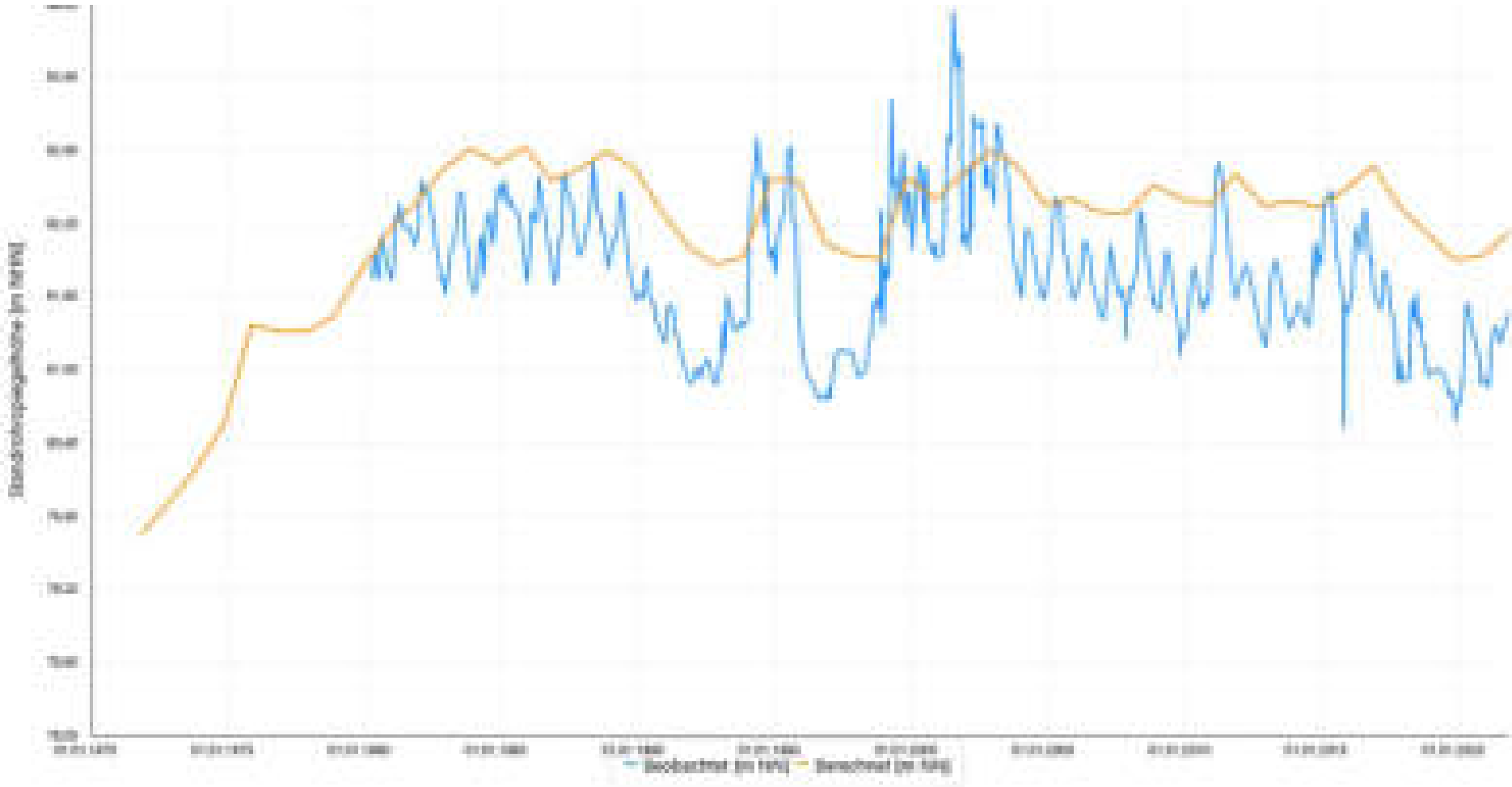
UK-Filter: 62,72

Modellleiter: 10

Mittlere Abw. berechn. Werte	
zu beob.:	0,77
zu beob. zum Zeitp. 2021 :	0,64

Korrelationskoeff.:	0,51
RMSE:	0,84

Schwankungsbreite Werte	
Min. der beob.:	80,73
Max. der beob.:	82,57
Diff. Min/Max. der beob.:	1,84
Min. der berechn.:	81,87
Max. der berechn.:	82,83
Diff. Min/Max. der berechn.:	0,96



21 812942

ProID: 5554595

GW-Horizont: 5

Geländehöhe: 85,76

Kartierkennzeichen: 5

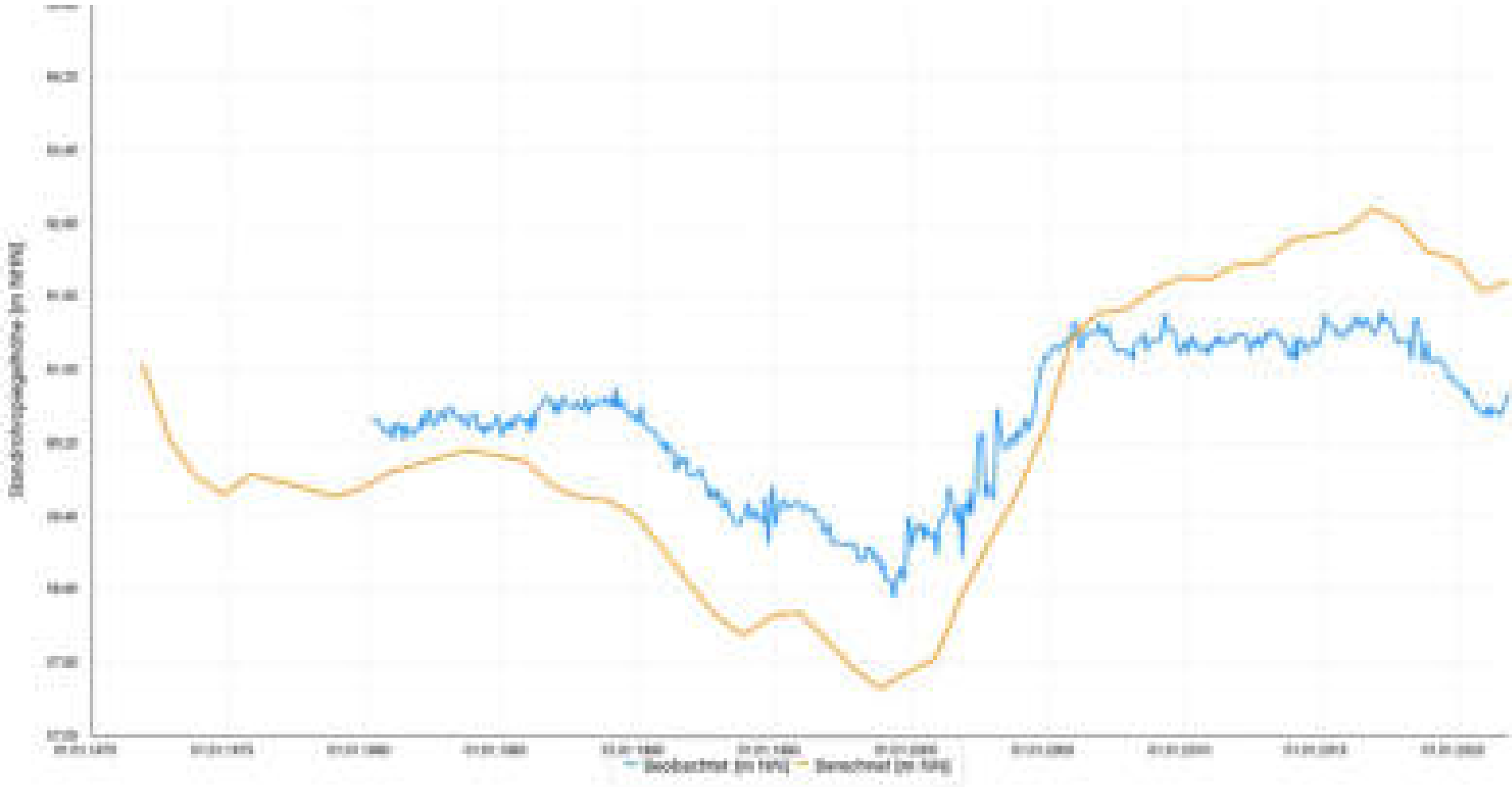
UK-Filter: 42,57

Modellleiter: 11

Mittlere Abw. berechn. Werte	
zu beob.:	0,95
zu beob. zum Zeitp. 2021 :	1,24

Korrelationskoeff.:	0,89
RMSE:	1,03

Schwankungsbreite Werte	
Min. der beob.:	58,70
Max. der beob.:	61,62
Diff. Min/Max. der beob.:	2,92
Min. der berechn.:	57,52
Max. der berechn.:	62,77
Diff. Min/Max. der berechn.:	5,25





28 812961 Elmpter Bruch

ProID: 5553733

GW-Horizont: 6D

Geländehöhe: 38,40

Kartierkennzeichen: 1

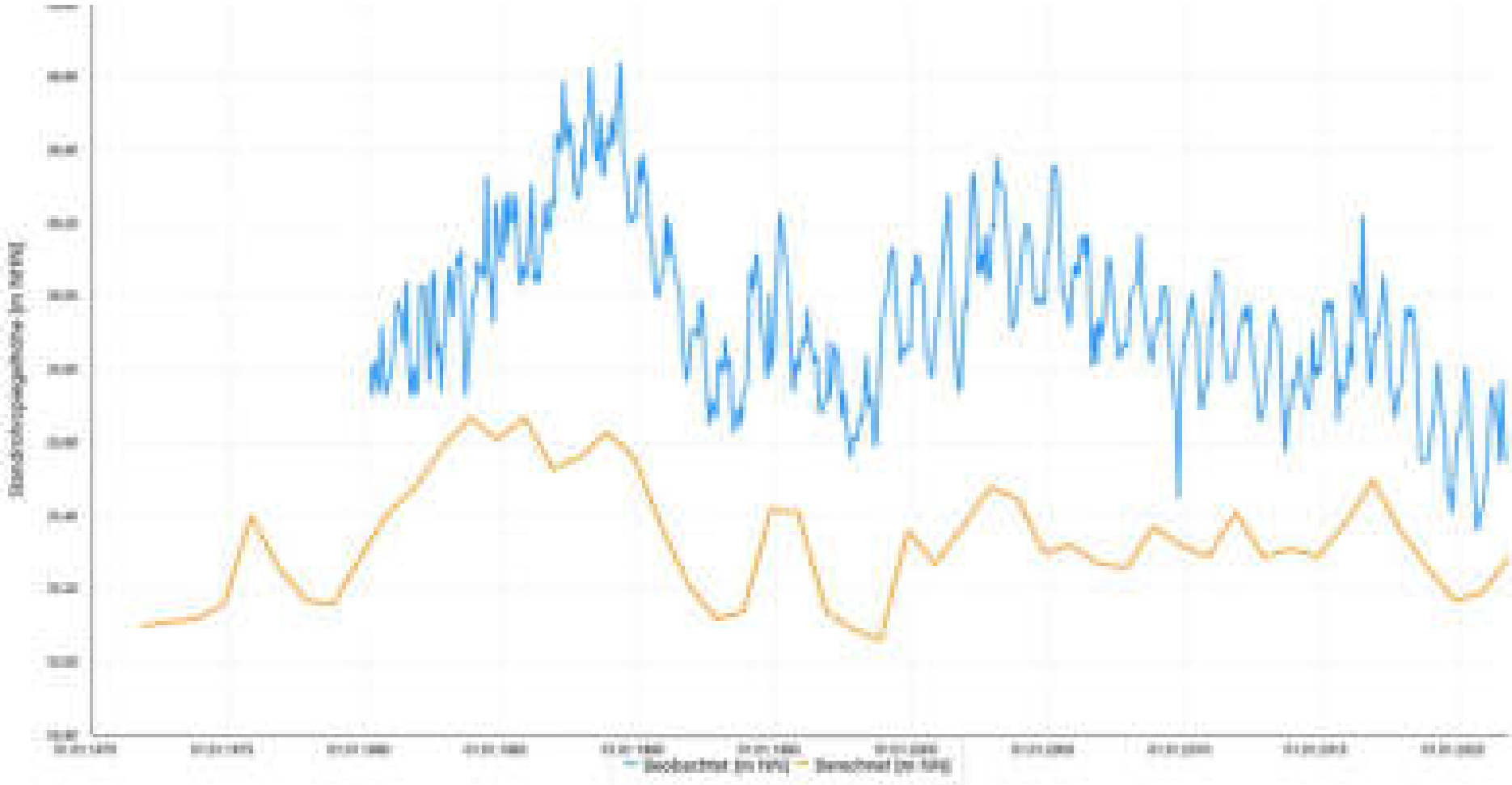
UK-Filter: 12,31

Modellleiter: 8

Mittlere Abw. berechn. Werte	
zu beob.:	0,60
zu beob. zum Zeitp. 2021 :	0,38

Korrelationskoeff.:	0,63
RMSE:	0,63

Schwankungsbreite Werte	
Min. der beob.:	35,44
Max. der beob.:	36,49
Diff. Min/Max. der beob.:	1,05
Min. der berechn.:	35,06
Max. der berechn.:	35,67
Diff. Min/Max. der berechn.:	0,61



28 812973

ProID: 5553713

GW-Horizont: 6D

Geländehöhe: 49,60

Kartierkennzeichen: 6D

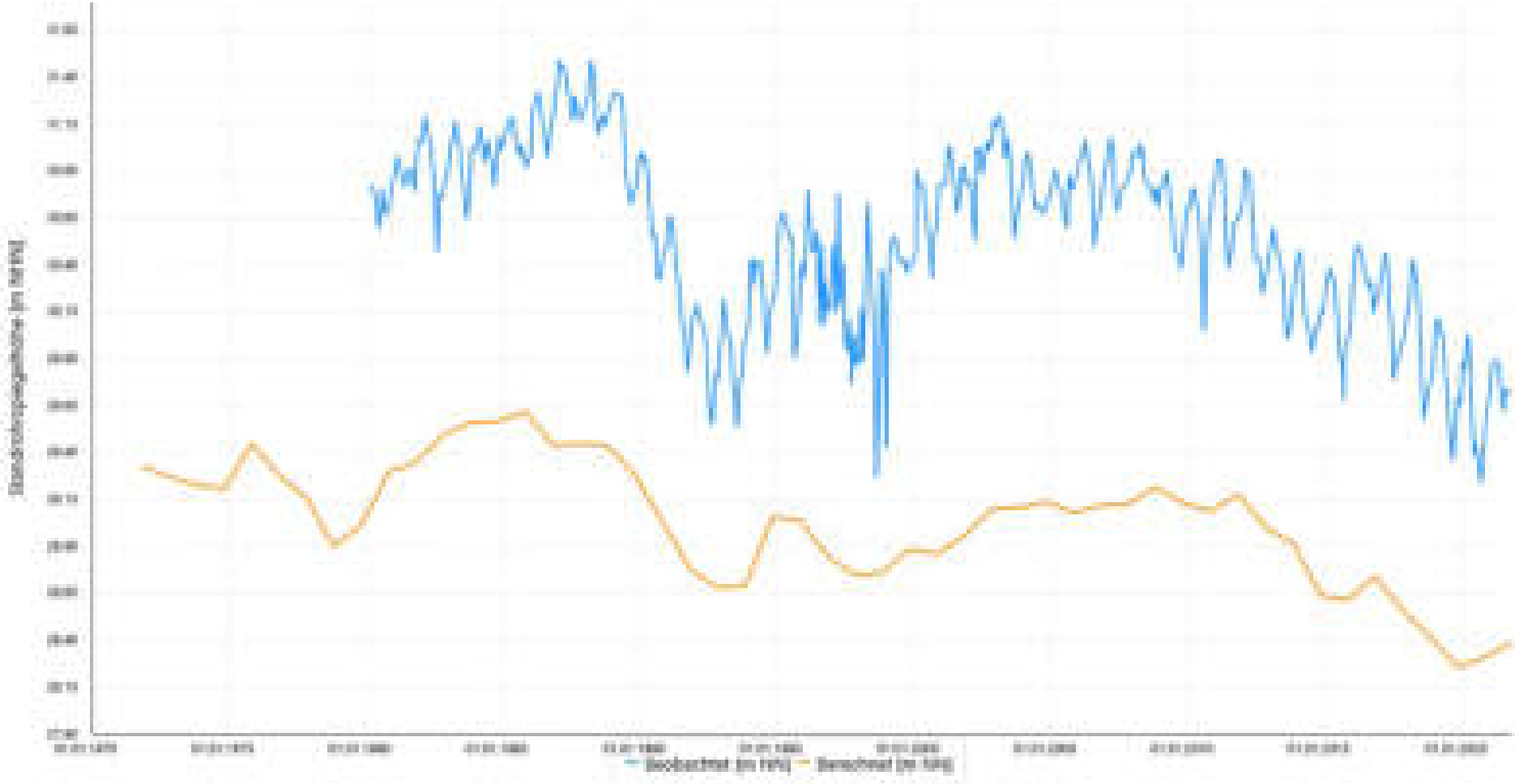
UK-Filter: -126,67

Modellleiter: 8

Mittlere Abw. berechn. Werte	
zu beob.:	1,65
zu beob. zum Zeitp. 2021 :	1,42

Korrelationskoeff.:	0,91
RMSE:	1,66

Schwankungsbreite Werte	
Min. der beob.:	29,68
Max. der beob.:	31,49
Diff. Min/Max. der beob.:	1,81
Min. der berechn.:	28,26
Max. der berechn.:	29,62
Diff. Min/Max. der berechn.:	1,36



28 812974

ProID: 5553714

GW-Horizont: 6B

Geländehöhe: 49,60

Kartierkennzeichen: 6B

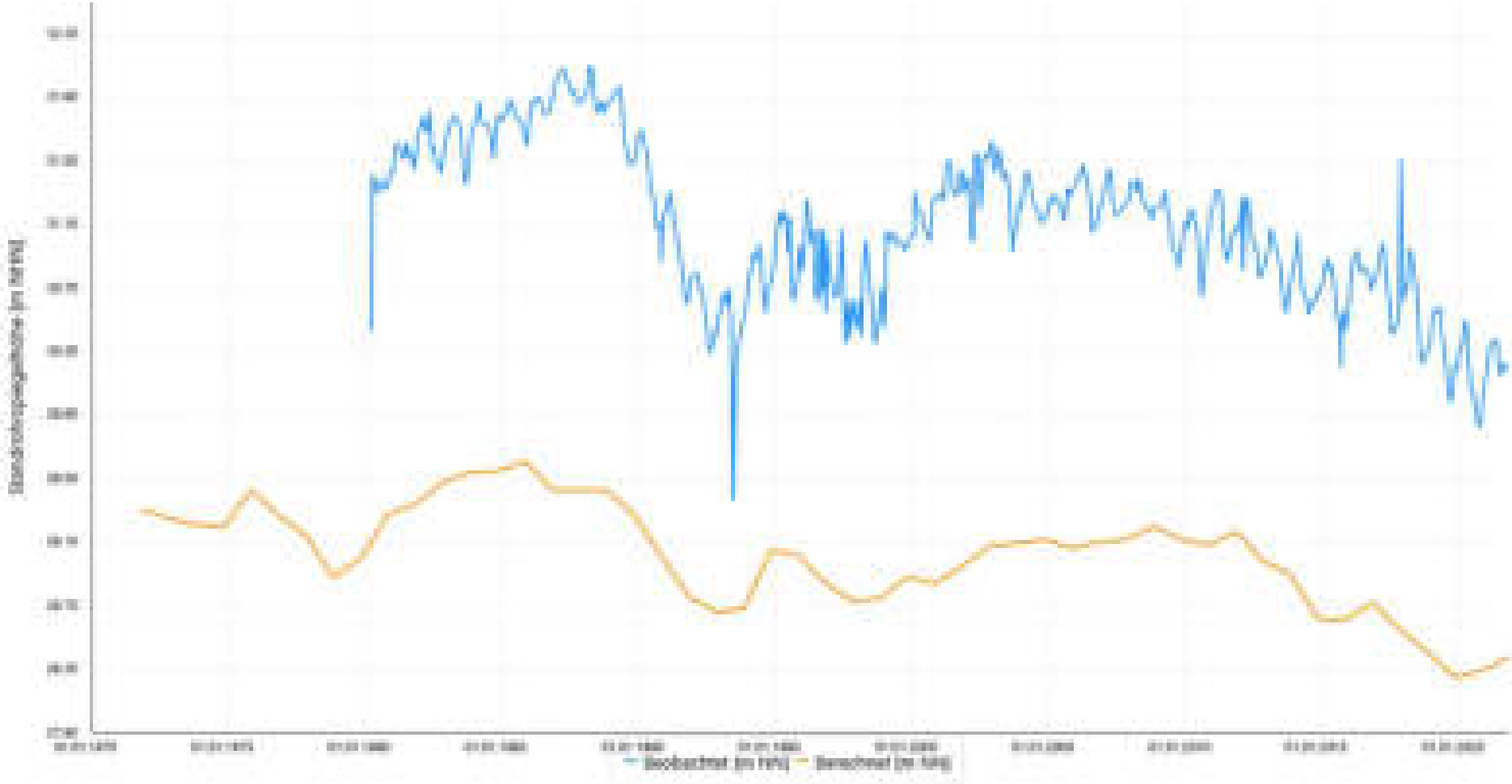
UK-Filter: -196,70

Modellleiter: 10

Mittlere Abw. berechn. Werte	
zu beob.:	2,16
zu beob. zum Zeitp. 2021 :	1,90

Korrelationskoeff.:	0,95
RMSE:	2,17

Schwankungsbreite Werte	
Min. der beob.:	30,12
Max. der beob.:	32,03
Diff. Min/Max. der beob.:	1,91
Min. der berechn.:	28,25
Max. der berechn.:	29,61
Diff. Min/Max. der berechn.:	1,36



28 812982

ProID: 5554146

GW-Horizont: 6D

Geländehöhe: 58,34

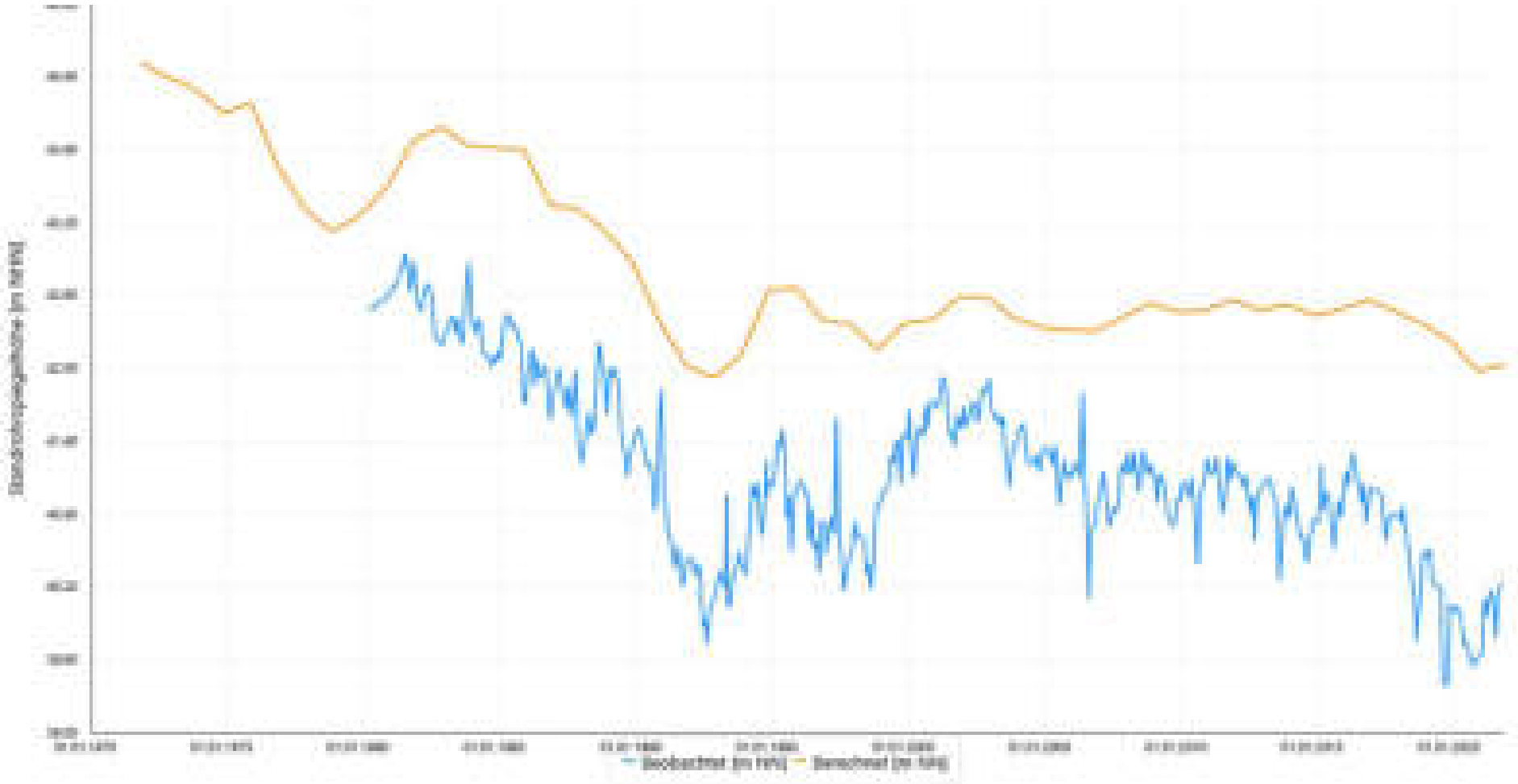
Kartierkennzeichen: 6D

UK-Filter: -89,52

Modellleiter: 8

Mittlere Abw. berechn. Werte	
zu beob.:	1,48
zu beob. zum Zeitp. 2021 :	1,83
Korrelationskoeff.:	0,84
RMSE:	1,52

Schwankungsbreite Werte	
Min. der beob.:	39,79
Max. der beob.:	42,64
Diff. Min/Max. der beob.:	2,85
Min. der berechn.:	41,93
Max. der berechn.:	43,99
Diff. Min/Max. der berechn.:	2,06



28 812983

ProID: 5554147

GW-Horizont: 6B

Geländehöhe: 58,34

Kartierkennzeichen: 6B

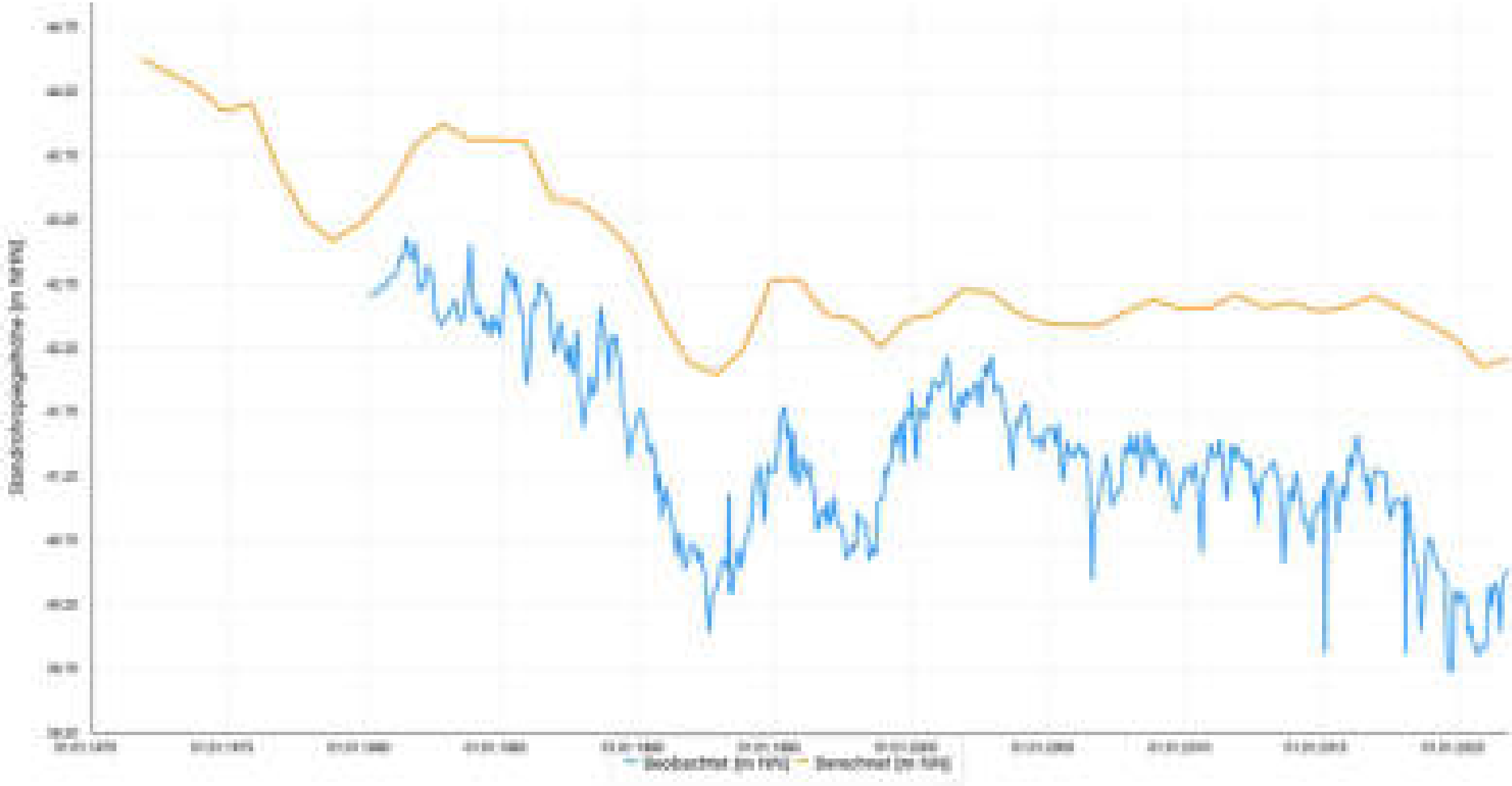
UK-Filter: -143,09

Modellleiter: 9

Mittlere Abw. berechn. Werte	
zu beob.:	1,29
zu beob. zum Zeitp. 2021 :	1,63

Korrelationskoeff.:	0,84
RMSE:	1,35

Schwankungsbreite Werte	
Min. der beob.:	39,87
Max. der beob.:	42,76
Diff. Min/Max. der beob.:	2,89
Min. der berechn.:	42,00
Max. der berechn.:	43,95
Diff. Min/Max. der berechn.:	1,95



28 812984

ProID: 5554148

GW-Horizont: 5

Geländehöhe: 58,34

Kartierkennzeichen: 5

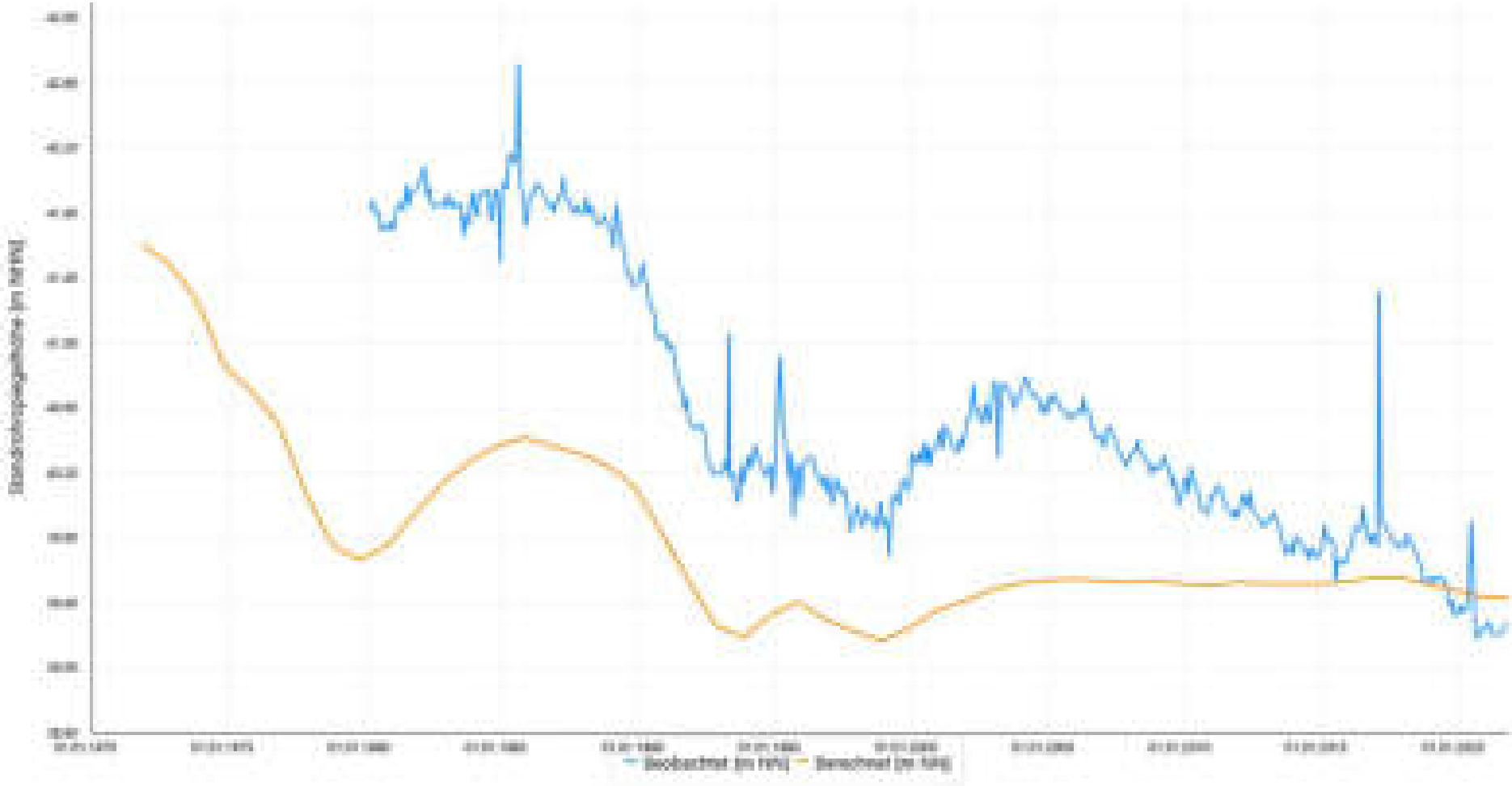
UK-Filter: -189,13

Modellleiter: 11

Mittlere Abw. berechn. Werte	
zu beob.:	0,92
zu beob. zum Zeitp. 2021 :	0,15

Korrelationskoeff.:	0,80
RMSE:	1,06

Schwankungsbreite Werte	
Min. der beob.:	39,08
Max. der beob.:	41,99
Diff. Min/Max. der beob.:	2,91
Min. der berechn.:	39,17
Max. der berechn.:	40,42
Diff. Min/Max. der berechn.:	1,25



28 812991

ProID: 5547350

GW-Horizont: 6D

Geländehöhe: 62,20

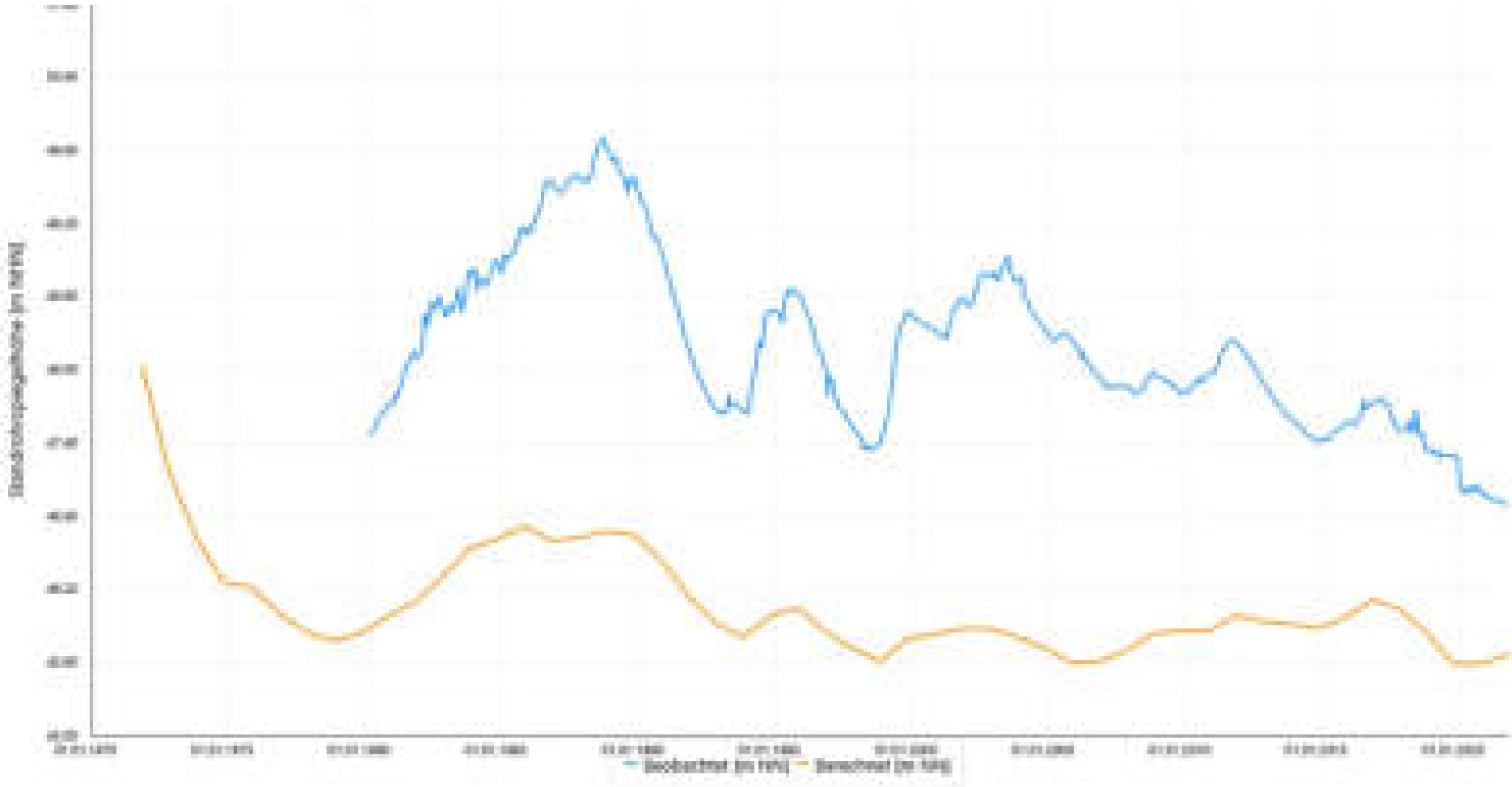
Kartierkennzeichen: 6D

UK-Filter: -59,91

Modellleiter: 9

Mittlere Abw. berechn. Werte	
zu beob.:	2,10
zu beob. zum Zeitp. 2021 :	1,29
Korrelationskoeff.:	0,79
RMSE:	2,16

Schwankungsbreite Werte	
Min. der beob.:	46,96
Max. der beob.:	49,71
Diff. Min/Max. der beob.:	2,75
Min. der berechn.:	45,59
Max. der berechn.:	46,72
Diff. Min/Max. der berechn.:	1,13



28 812992

ProID: 5547351

GW-Horizont: 6B

Geländehöhe: 62,20

Kartierkennzeichen: 6B

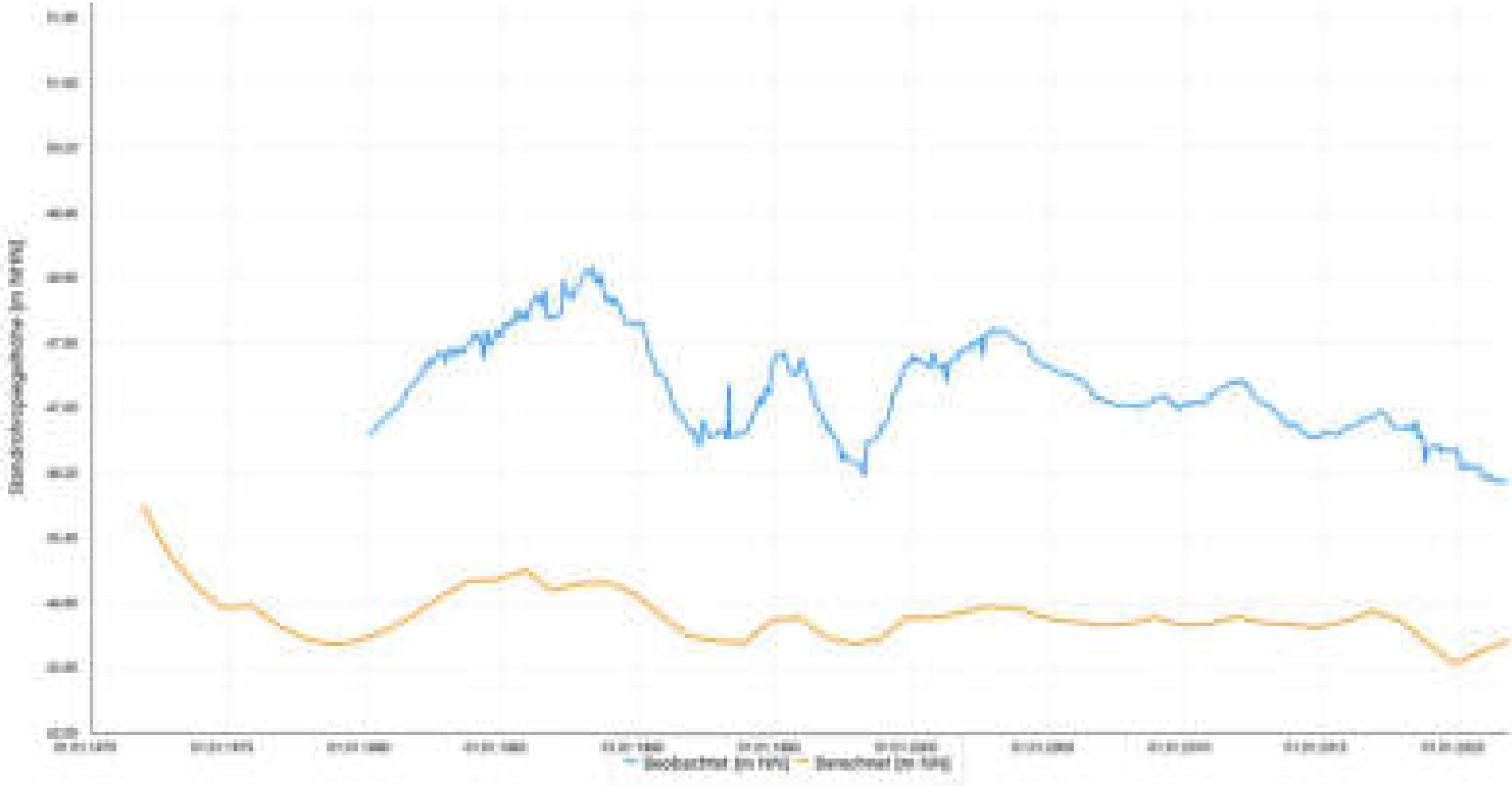
UK-Filter: -80,95

Modellleiter: 10

Mittlere Abw. berechn. Werte	
zu beob.:	2,80
zu beob. zum Zeitp. 2021 :	2,02

Korrelationskoeff.:	0,91
RMSE:	2,83

Schwankungsbreite Werte	
Min. der beob.:	46,13
Max. der beob.:	48,64
Diff. Min/Max. der beob.:	2,51
Min. der berechn.:	43,86
Max. der berechn.:	45,01
Diff. Min/Max. der berechn.:	1,15





28 812993

ProID: 5547352

GW-Horizont: 5

Geländehöhe: 62,20

Kartierkennzeichen: 5

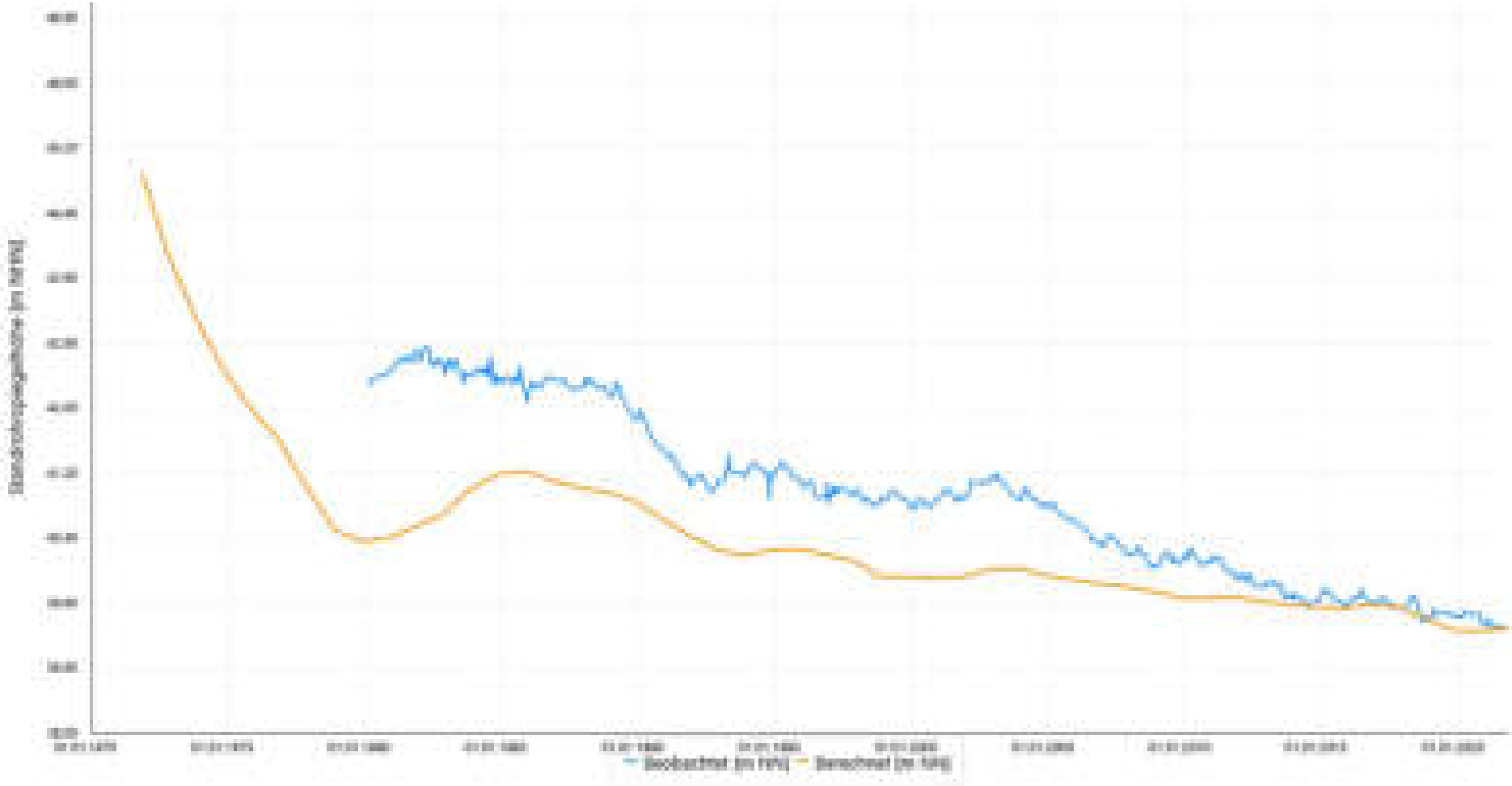
UK-Filter: -123,00

Modellleiter: 11

Mittlere Abw. berechn. Werte	
zu beob.:	0,73
zu beob. zum Zeitp. 2021 :	0,05

Korrelationskoeff.:	0,95
RMSE:	0,91

Schwankungsbreite Werte	
Min. der beob.:	39,22
Max. der beob.:	42,62
Diff. Min/Max. der beob.:	3,40
Min. der berechn.:	39,26
Max. der berechn.:	41,23
Diff. Min/Max. der berechn.:	1,97



28 813001

ProID: 5547333

GW-Horizont: 18

Geländehöhe: 43,20

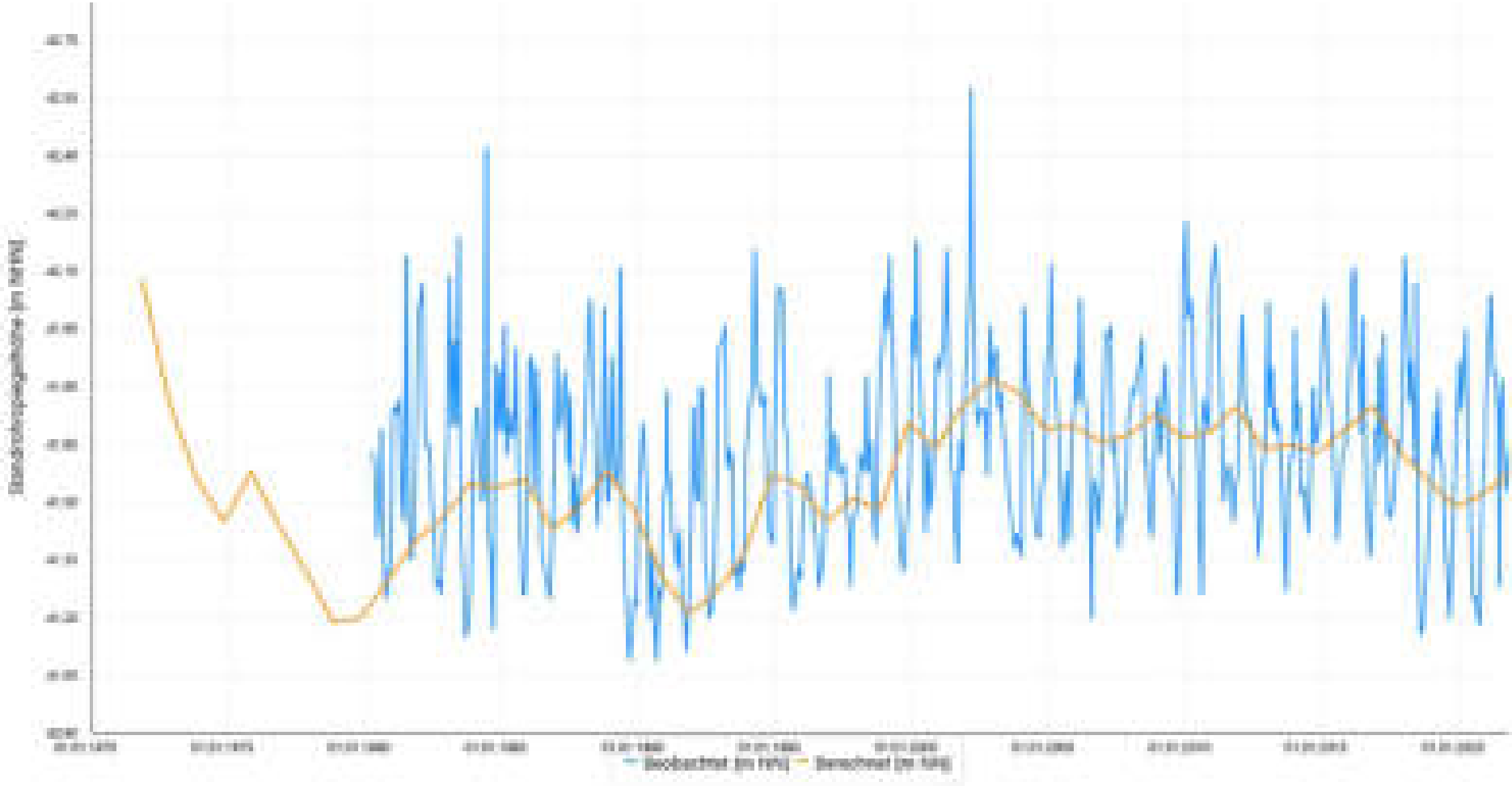
Kartierkennzeichen: 1

UK-Filter: 0,18

Modellleiter: 9

Mittlere Abw. berechn. Werte	
zu beob.:	0,28
zu beob. zum Zeitp. 2021 :	0,32
Korrelationskoeff.:	0,21
RMSE:	0,34

Schwankungsbreite Werte	
Min. der beob.:	41,36
Max. der beob.:	42,64
Diff. Min/Max. der beob.:	1,28
Min. der berechn.:	41,21
Max. der berechn.:	41,82
Diff. Min/Max. der berechn.:	0,61



21 813011

ProID: 5547607

GW-Horizont: 16

Geländehöhe: 80,10

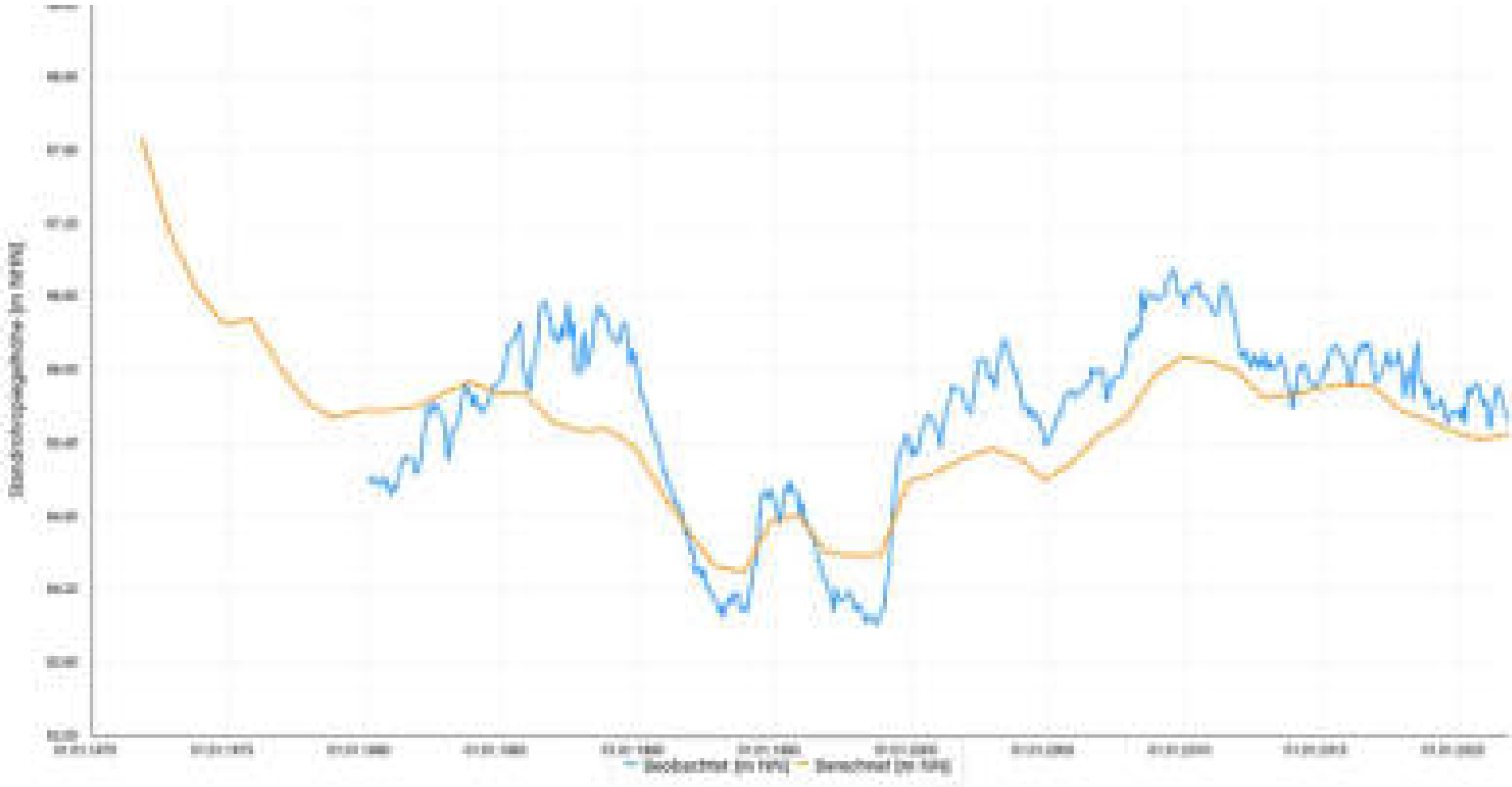
Kartierkennzeichen: 1

UK-Filter: 50,02

Modellleiter: 2

Mittlere Abw. berechn. Werte	
zu beob.:	0,34
zu beob. zum Zeitp. 2021 :	0,23
Korrelationskoeff.:	0,85
RMSE:	0,41

Schwankungsbreite Werte	
Min. der beob.:	63,98
Max. der beob.:	66,62
Diff. Min/Max. der beob.:	2,64
Min. der berechn.:	64,34
Max. der berechn.:	66,11
Diff. Min/Max. der berechn.:	1,77



21 813021

ProID: 5548060

GW-Horizont: 6D

Geländehöhe: 103,30

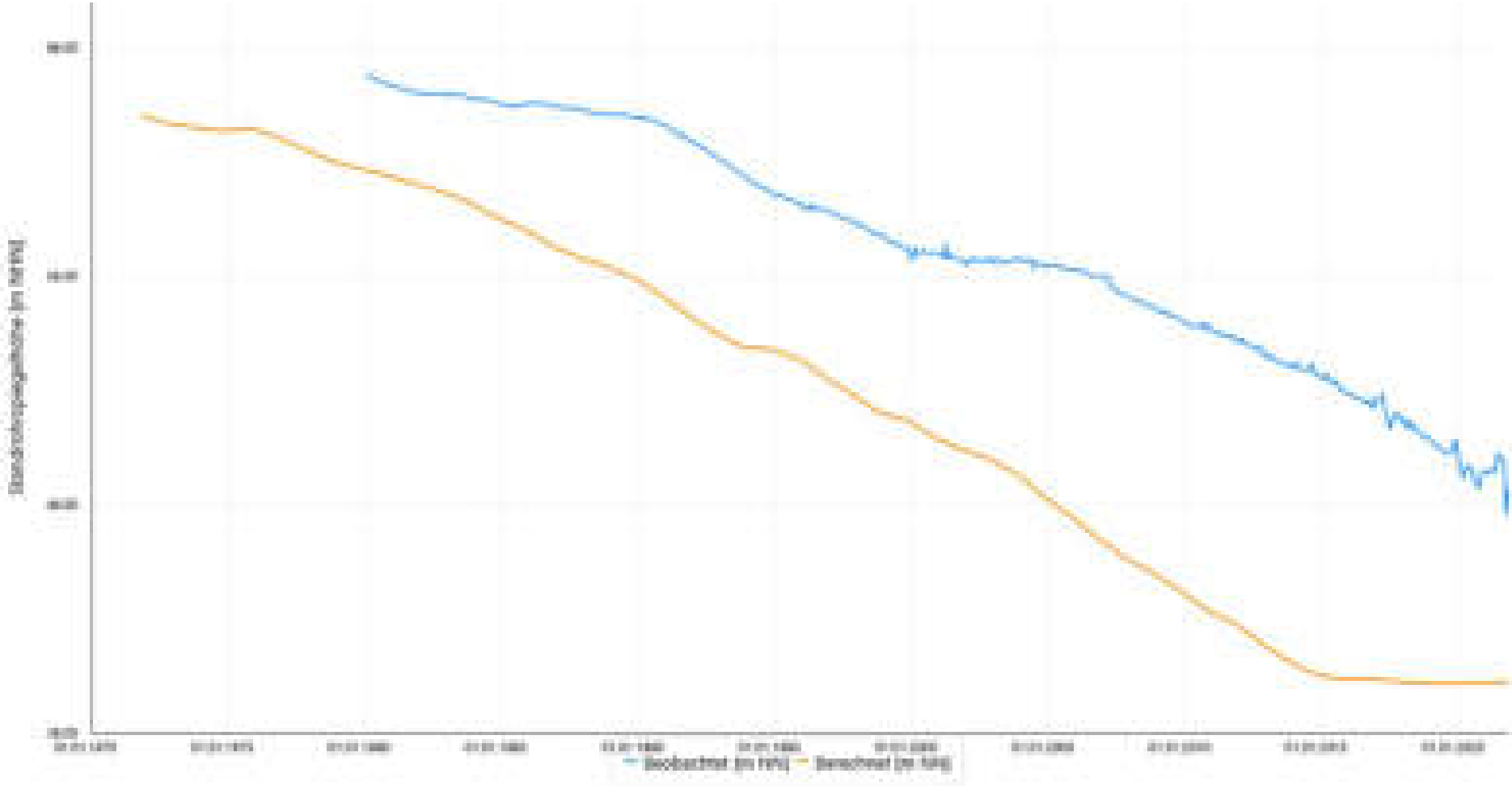
Kartierkennzeichen: 1

UK-Filter: 37,28

Modellleiter: 9

Mittlere Abw. berechn. Werte	
zu beob.:	8,59
zu beob. zum Zeitp. 2021 :	8,09
Korrelationskoeff.:	0,96
RMSE:	9,00

Schwankungsbreite Werte	
Min. der beob.:	44,67
Max. der beob.:	64,38
Diff. Min/Max. der beob.:	19,71
Min. der berechn.:	38,18
Max. der berechn.:	60,42
Diff. Min/Max. der berechn.:	22,24



28 813181

ProID: 5547422

GW-Horizont: 16

Geländehöhe: 77,10

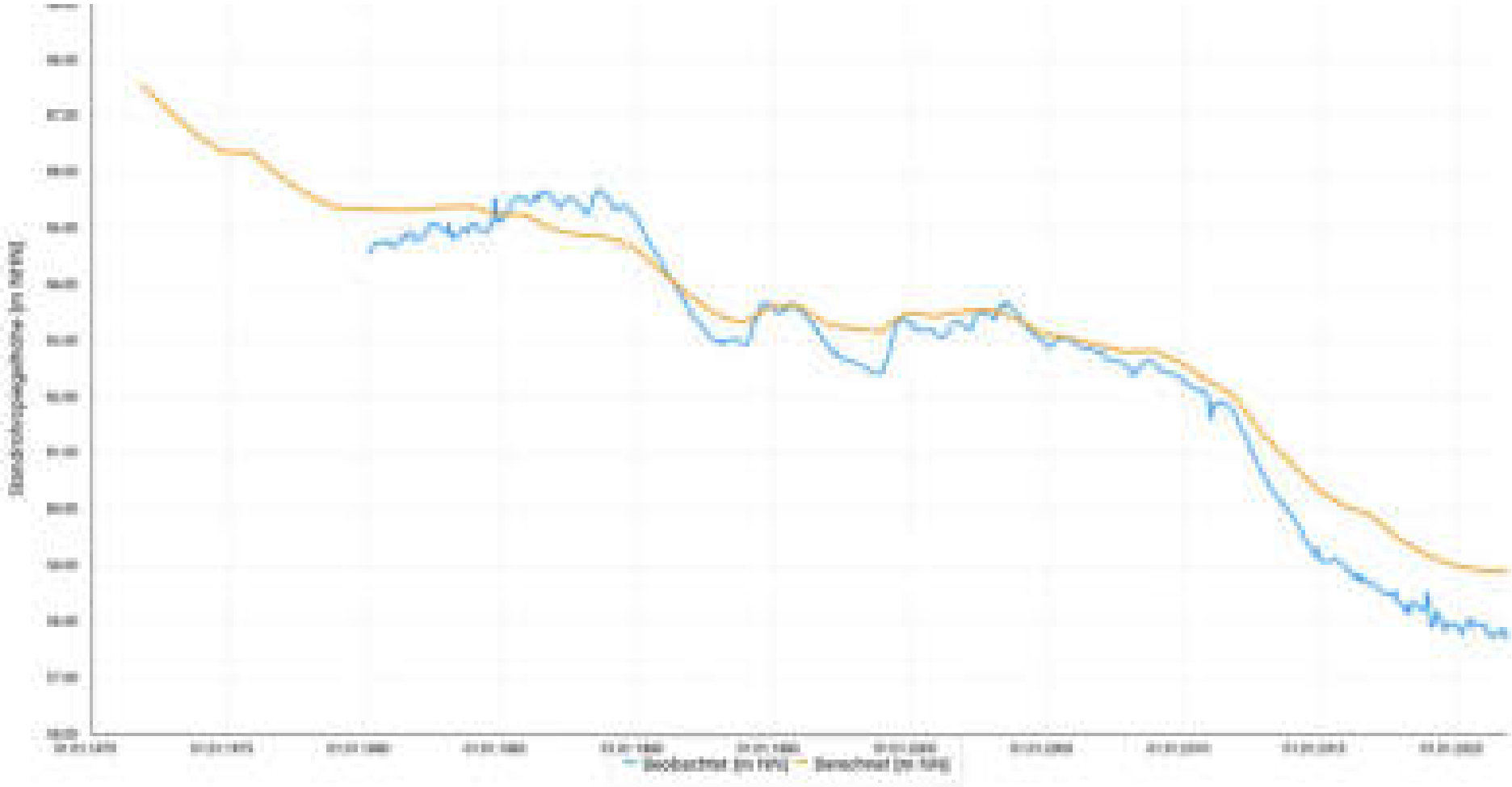
Kartierkennzeichen: 1

UK-Filter: 41,94

Modellleiter: 3

Mittlere Abw. berechn. Werte	
zu beob.:	0,55
zu beob. zum Zeitp. 2021 :	1,21
Korrelationskoeff.:	0,99
RMSE:	0,68

Schwankungsbreite Werte	
Min. der beob.:	57,30
Max. der beob.:	65,49
Diff. Min/Max. der beob.:	8,19
Min. der berechn.:	58,73
Max. der berechn.:	65,40
Diff. Min/Max. der berechn.:	6,67



28 813184

ProID: 5547425

GW-Horizont: 6D

Geländehöhe: 77,10

Kartierkennzeichen: 6D1

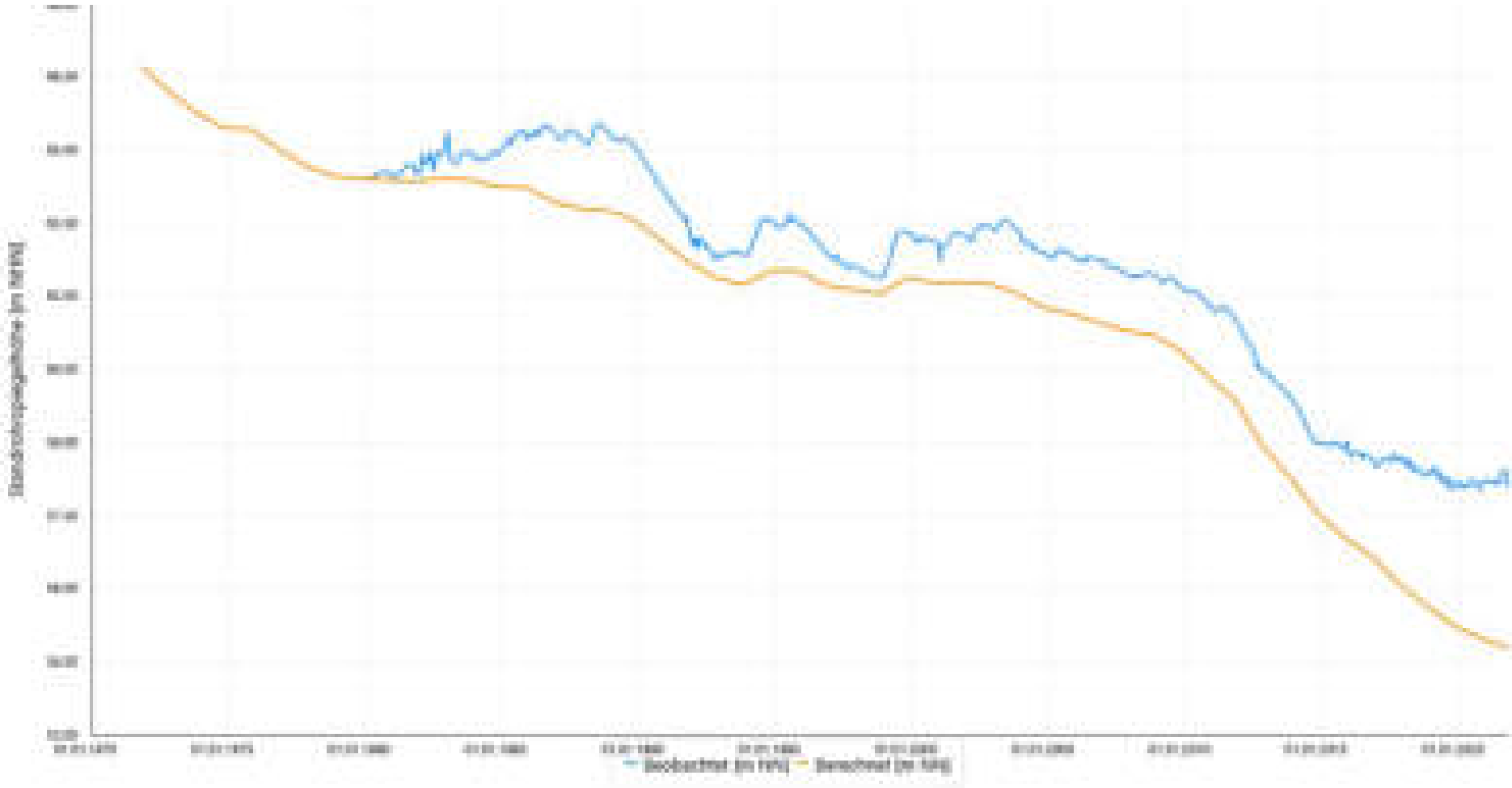
UK-Filter: -99,14

Modellleiter: 9

Mittlere Abw. berechn. Werte	
zu beob.:	1,34
zu beob. zum Zeitp. 2021 :	3,22

Korrelationskoeff.:	0,98
RMSE:	1,62

Schwankungsbreite Werte	
Min. der beob.:	57,39
Max. der beob.:	65,38
Diff. Min/Max. der beob.:	7,99
Min. der berechn.:	54,40
Max. der berechn.:	64,43
Diff. Min/Max. der berechn.:	10,03



28 813185

ProID: 5547426

GW-Horizont: 6B

Geländehöhe: 77,10

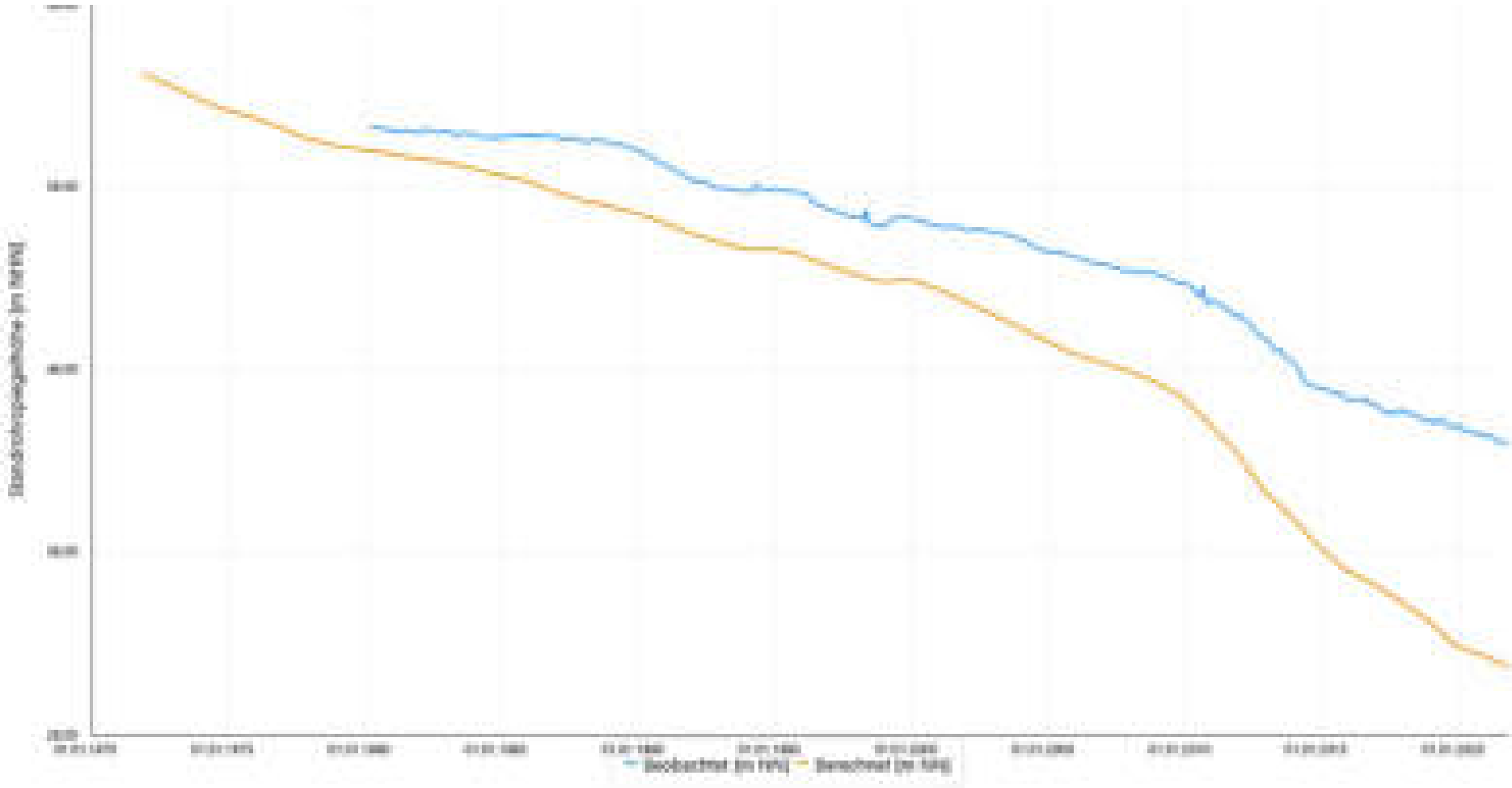
Kartierkennzeichen: 6B

UK-Filter: -137,20

Modellleiter: 10

Mittlere Abw. berechn. Werte	
zu beob.:	5,59
zu beob. zum Zeitp. 2021 :	12,09
Korrelationskoeff.:	0,99
RMSE:	6,63

Schwankungsbreite Werte	
Min. der beob.:	41,59
Max. der beob.:	59,08
Diff. Min/Max. der beob.:	17,49
Min. der berechn.:	29,25
Max. der berechn.:	57,85
Diff. Min/Max. der berechn.:	28,60



27 813371

ProID: 5548944

GW-Horizont: 04

Geländehöhe: 84,00

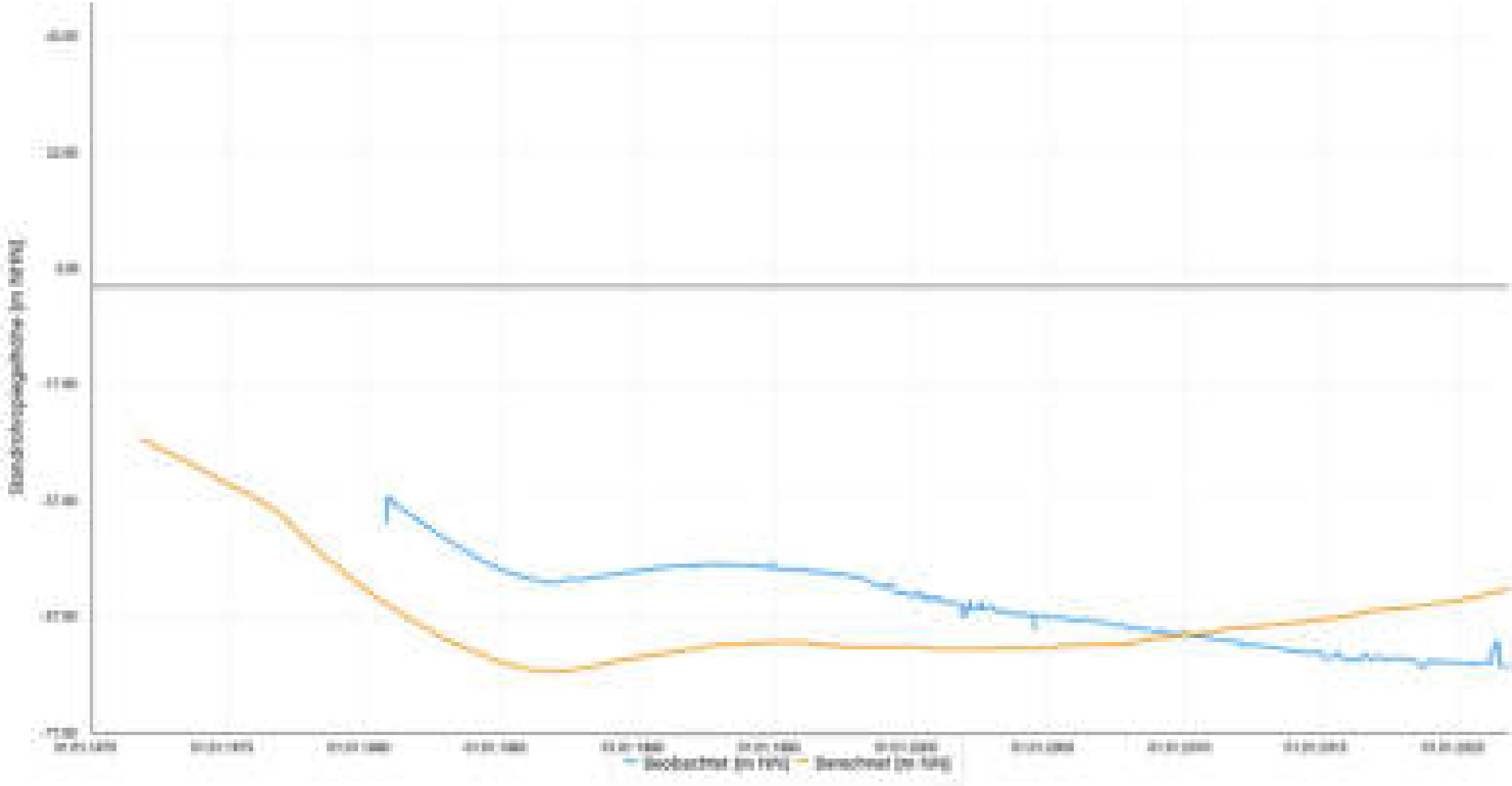
Kartierkennzeichen: 1

UK-Filter: -101,84

Modellleiter: 10

Mittlere Abw. berechn. Werte	
zu beob.:	10,20
zu beob. zum Zeitp. 2021 :	13,14
Korrelationskoeff.:	-0,59
RMSE:	11,38

Schwankungsbreite Werte	
Min. der beob.:	-66,28
Max. der beob.:	-37,14
Diff. Min/Max. der beob.:	29,14
Min. der berechn.:	-66,43
Max. der berechn.:	-50,59
Diff. Min/Max. der berechn.:	15,84





21 813752

ProID: 5552797

GW-Horizont: 6B

Geländehöhe: -38,50

Kartierkennzeichen: 6B

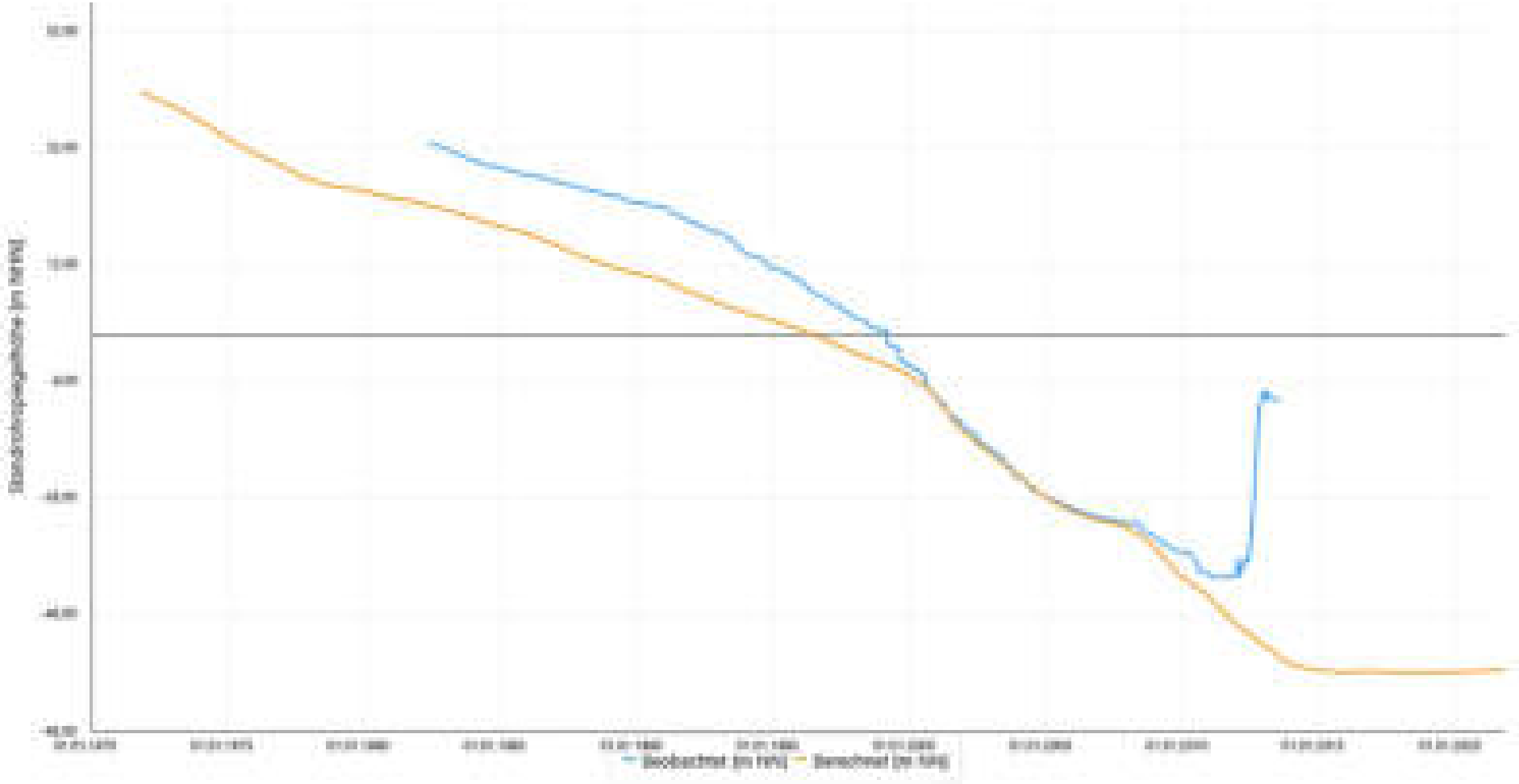
UK-Filter: -59,89

Modellleiter: 10

Mittlere Abw. berechn. Werte	
zu beob.:	7,36
zu beob. zum Zeitp. 2021 :	

Korrelationskoeff.:	0,95
RMSE:	10,77

Schwankungsbreite Werte	
Min. der beob.:	-41,30
Max. der beob.:	31,70
Diff. Min/Max. der beob.:	73,00
Min. der berechn.:	-52,67
Max. der berechn.:	21,70
Diff. Min/Max. der berechn.:	74,37



28 813803

ProID: 5550634

GW-Horizont: 6B

Geländehöhe: 73,10

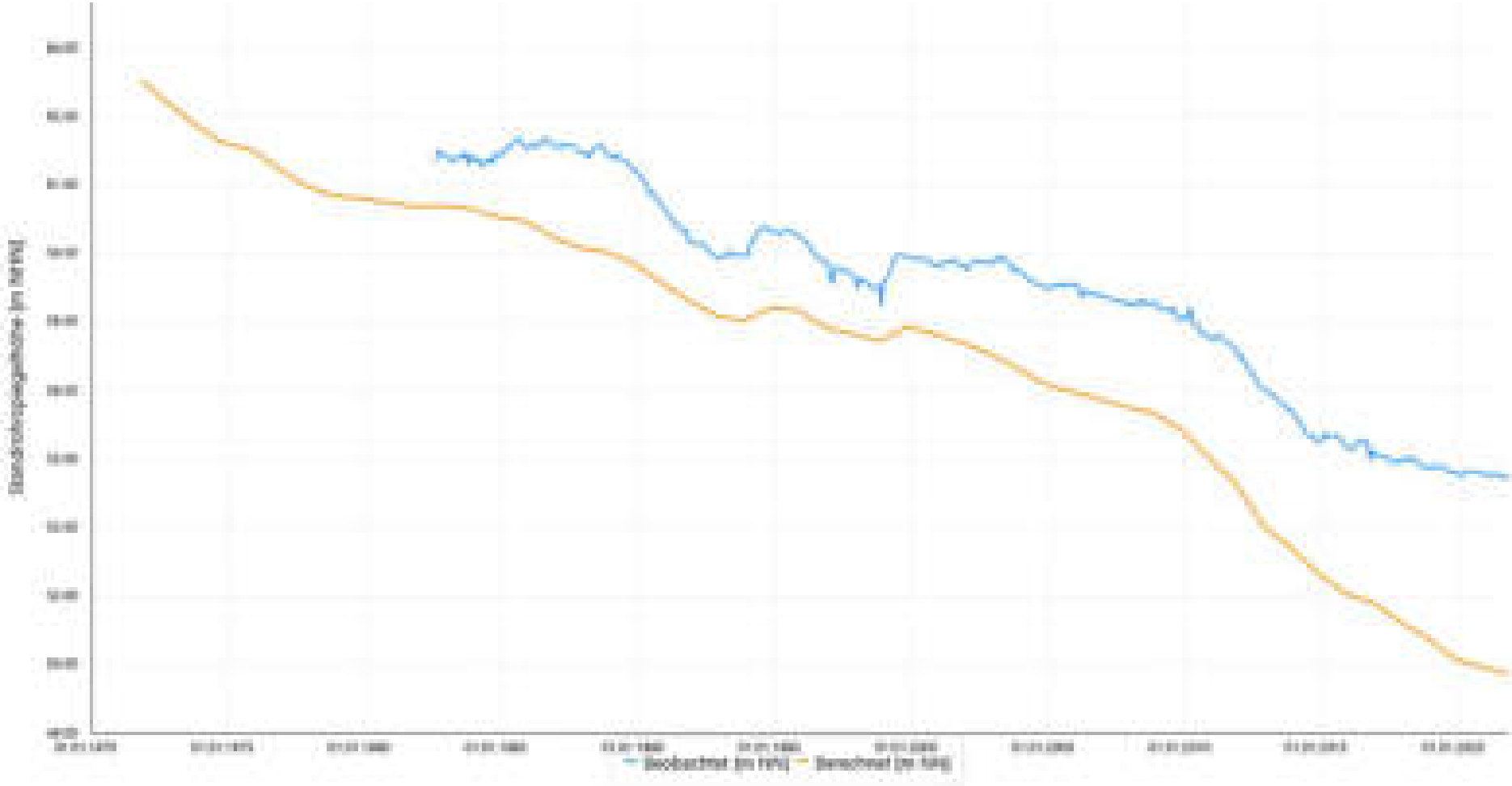
Kartierkennzeichen: 6B

UK-Filter: -151,27

Modellleiter: 10

Mittlere Abw. berechn. Werte	
zu beob.:	2,28
zu beob. zum Zeitp. 2021 :	4,22
Korrelationskoeff.:	0,99
RMSE:	2,48

Schwankungsbreite Werte	
Min. der beob.:	54,17
Max. der beob.:	61,87
Diff. Min/Max. der beob.:	7,70
Min. der berechn.:	50,09
Max. der berechn.:	60,55
Diff. Min/Max. der berechn.:	10,46



28 813822

ProID: 5550586

GW-Horizont: 6D

Geländehöhe: 86,80

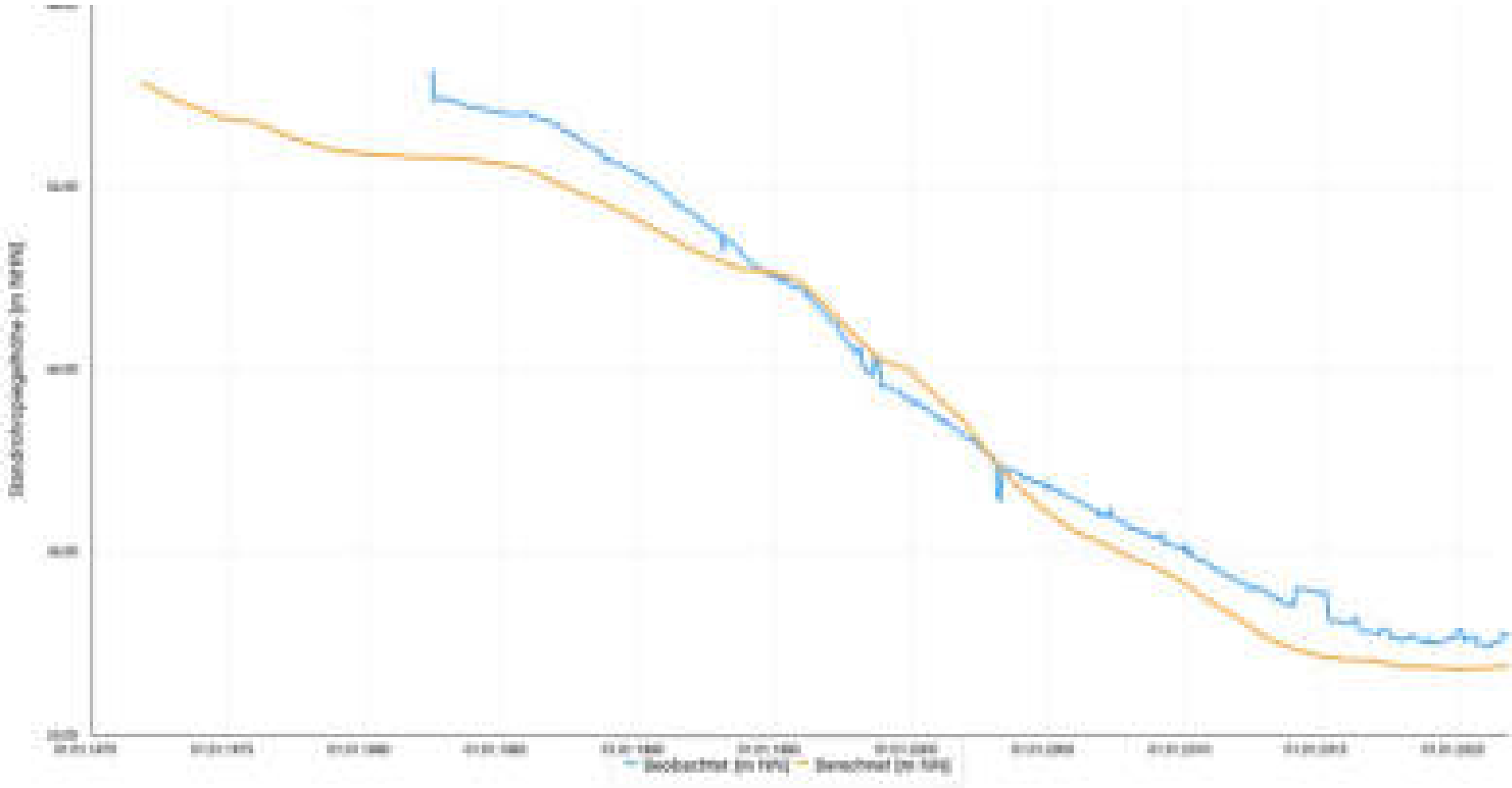
Kartierkennzeichen: 6D

UK-Filter: -57,34

Modellleiter: 9

Mittlere Abw. berechn. Werte	
zu beob.:	1,68
zu beob. zum Zeitp. 2021 :	1,37
Korrelationskoeff.:	0,99
RMSE:	1,90

Schwankungsbreite Werte	
Min. der beob.:	28,47
Max. der beob.:	58,86
Diff. Min/Max. der beob.:	30,39
Min. der berechn.:	27,65
Max. der berechn.:	55,64
Diff. Min/Max. der berechn.:	27,99



28 814193

ProID: 5552166

GW-Horizont: 6B

Geländehöhe: 55,20

Kartierkennzeichen: 6B

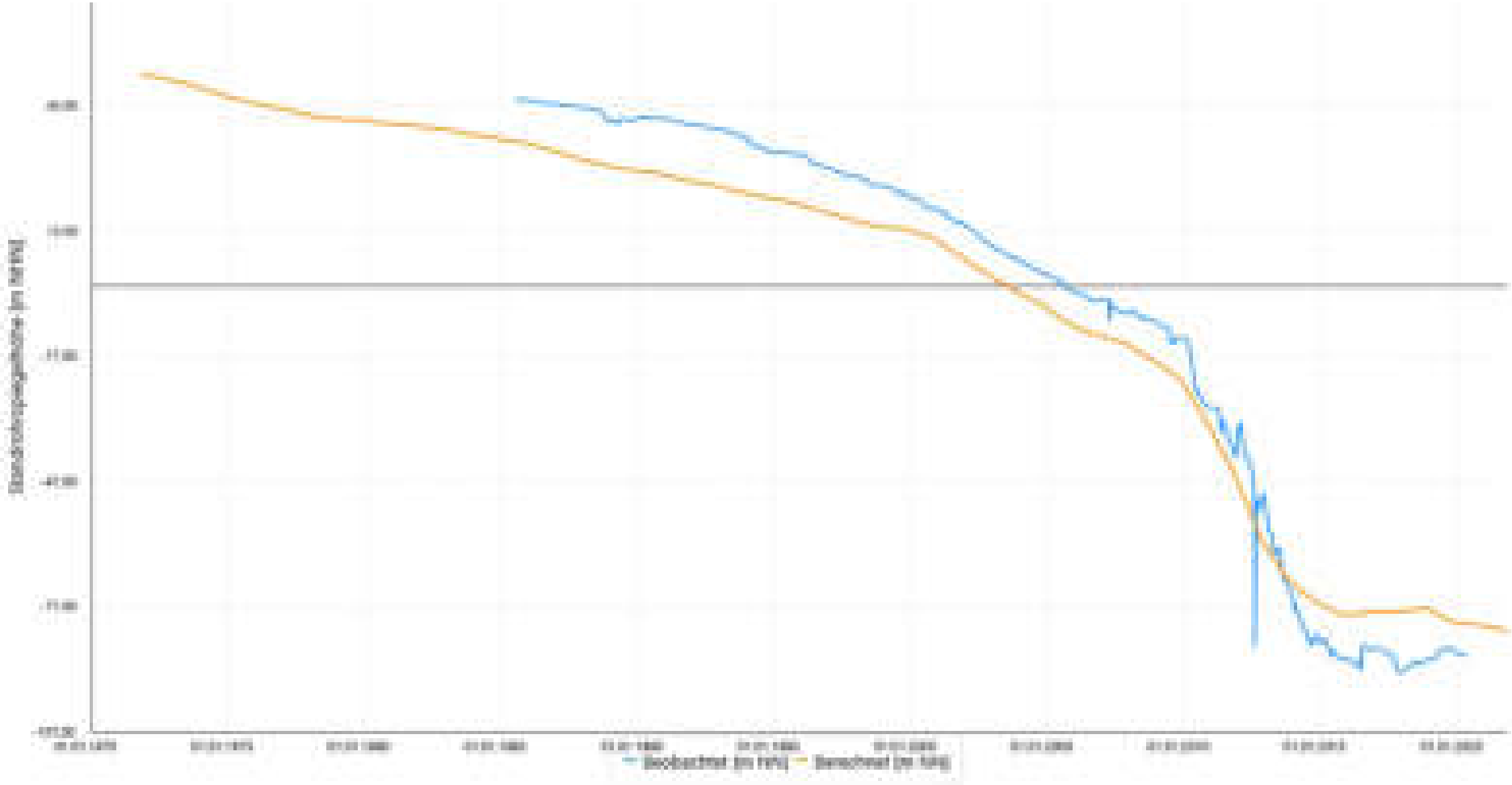
UK-Filter: -109,41

Modellleiter: 10

Mittlere Abw. berechn. Werte	
zu beob.:	9,63
zu beob. zum Zeitp. 2021 :	

Korrelationskoeff.:	1,00
RMSE:	10,03

Schwankungsbreite Werte	
Min. der beob.:	-92,27
Max. der beob.:	44,65
Diff. Min/Max. der beob.:	136,92
Min. der berechn.:	-80,62
Max. der berechn.:	34,31
Diff. Min/Max. der berechn.:	114,93



28 814282

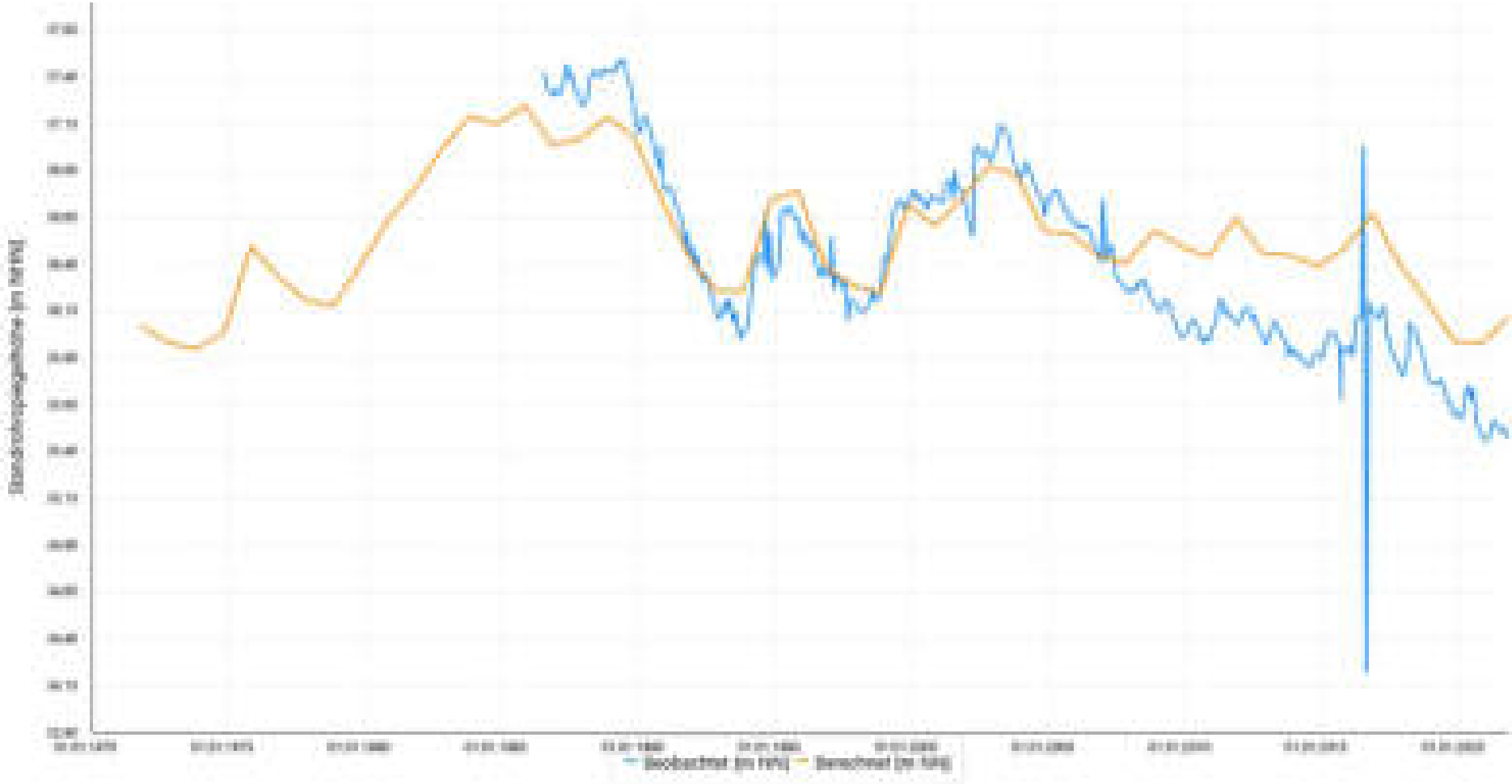
ProID: 5550882

GW-Horizont: 6D  
Kartierkennzeichen: 6D  
Modellleiter: 8

Geländehöhe: 44,30  
UK-Filter: -11,85

Mittlere Abw. berechn. Werte	
zu beob.:	0,29
zu beob. zum Zeitp. 2021 :	0,65
Korrelationskoeff.:	0,89
RMSE:	0,36

Schwankungsbreite Werte	
Min. der beob.:	35,36
Max. der beob.:	37,42
Diff. Min/Max. der beob.:	2,06
Min. der berechn.:	35,98
Max. der berechn.:	37,19
Diff. Min/Max. der berechn.:	1,21



21 814351

ProID: 5549675

GW-Horizont: 6D

Geländehöhe: 94,10

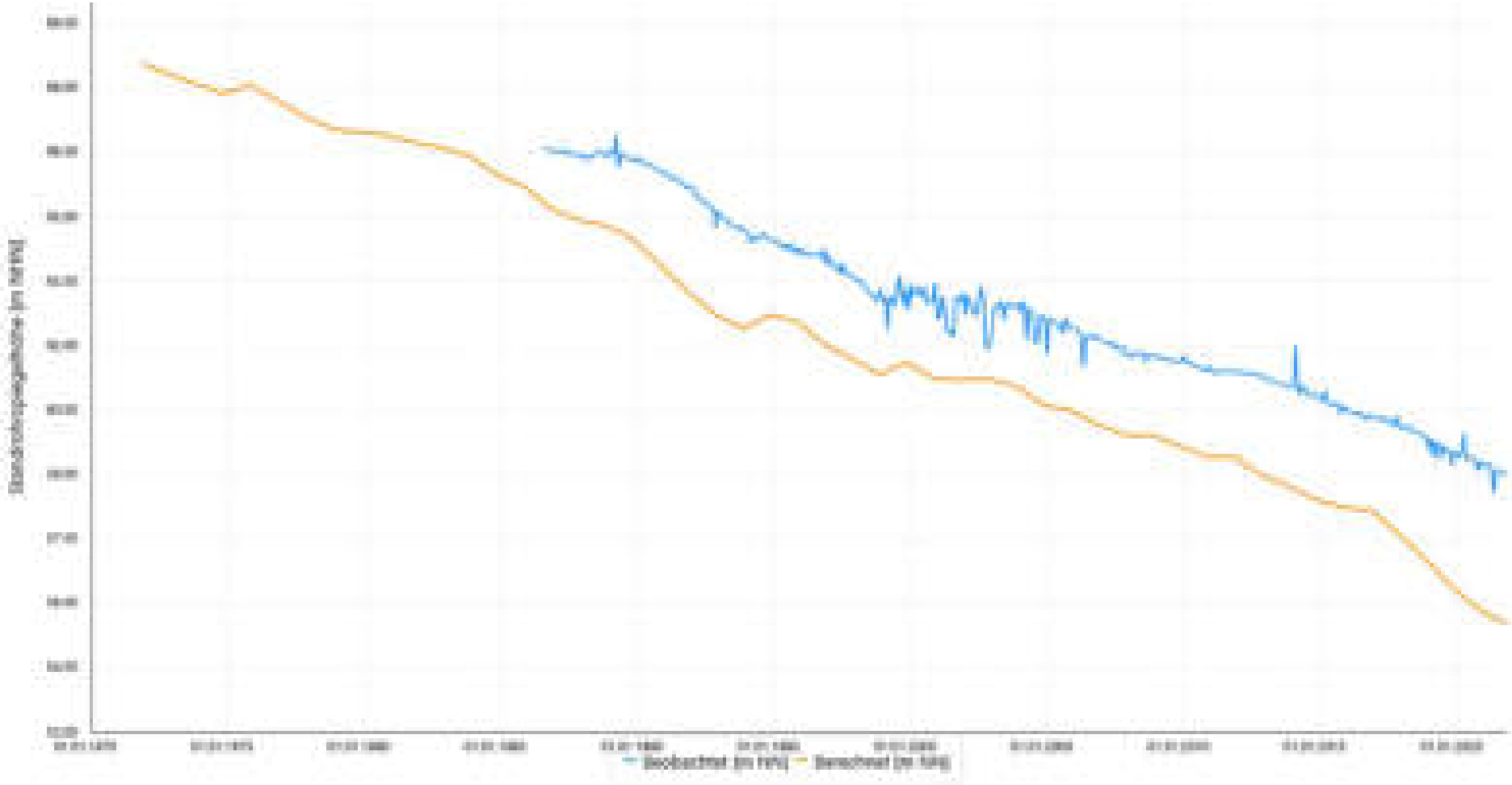
Kartierkennzeichen: 1

UK-Filter: 18,18

Modellleiter: 8

Mittlere Abw. berechn. Werte	
zu beob.:	2,13
zu beob. zum Zeitp. 2021 :	3,40
Korrelationskoeff.:	0,99
RMSE:	2,20

Schwankungsbreite Werte	
Min. der beob.:	58,38
Max. der beob.:	66,53
Diff. Min/Max. der beob.:	8,15
Min. der berechn.:	55,00
Max. der berechn.:	65,19
Diff. Min/Max. der berechn.:	10,19



21 814353

ProID: 5549677

GW-Horizont: 5

Geländehöhe: 94,10

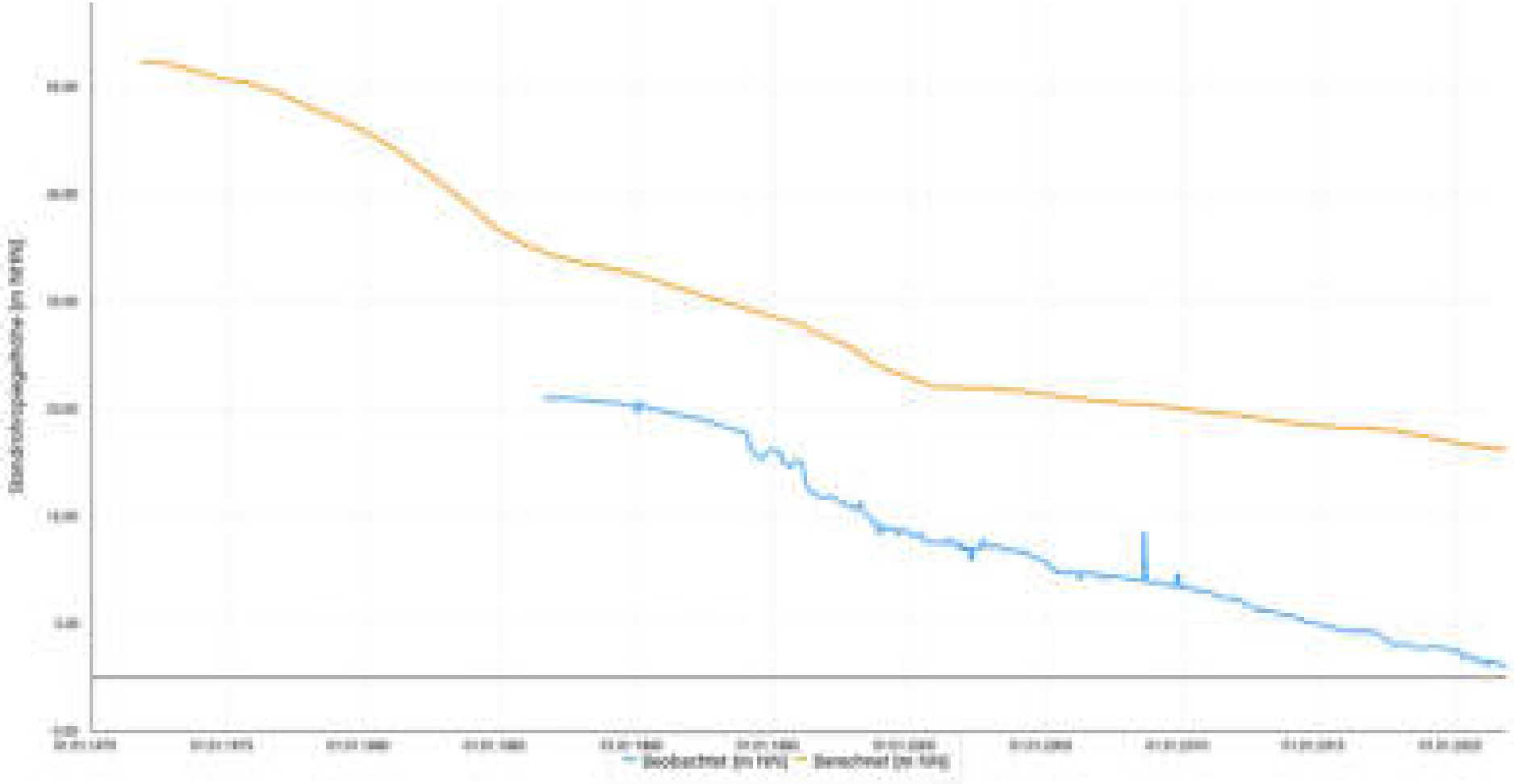
Kartierkennzeichen: 5

UK-Filter: -41,96

Modellleiter: 11

Mittlere Abw. berechn. Werte	
zu beob.:	15,94
zu beob. zum Zeitp. 2021 :	19,95
Korrelationskoeff.:	0,99
RMSE:	16,16

Schwankungsbreite Werte	
Min. der beob.:	0,59
Max. der beob.:	26,15
Diff. Min/Max. der beob.:	25,56
Min. der berechn.:	20,99
Max. der berechn.:	39,46
Diff. Min/Max. der berechn.:	18,47



21 814423

ProID: 6513733

GW-Horizont: 6B

Geländehöhe: 77,90

Kartierkennzeichen: 6B

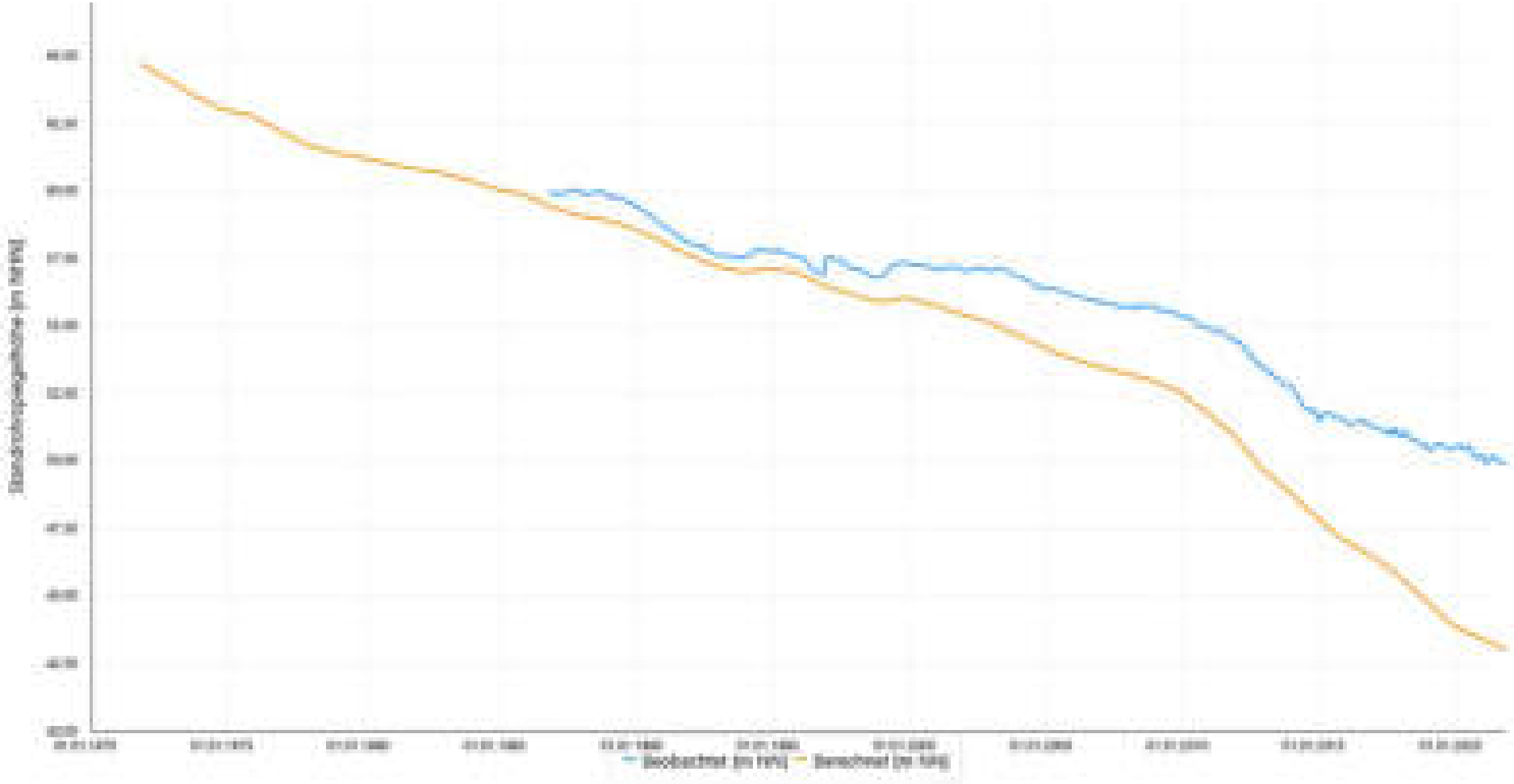
UK-Filter: -128,28

Modellleiter: 10

Mittlere Abw. berechn. Werte	
zu beob.:	2,71
zu beob. zum Zeitp. 2021 :	6,84

Korrelationskoeff.:	0,99
RMSE:	3,42

Schwankungsbreite Werte	
Min. der beob.:	49,33
Max. der beob.:	59,97
Diff. Min/Max. der beob.:	10,64
Min. der berechn.:	42,53
Max. der berechn.:	59,43
Diff. Min/Max. der berechn.:	16,90





21 814432

ProID: 5548796

GW-Horizont: 6B

Geländehöhe: 77,20

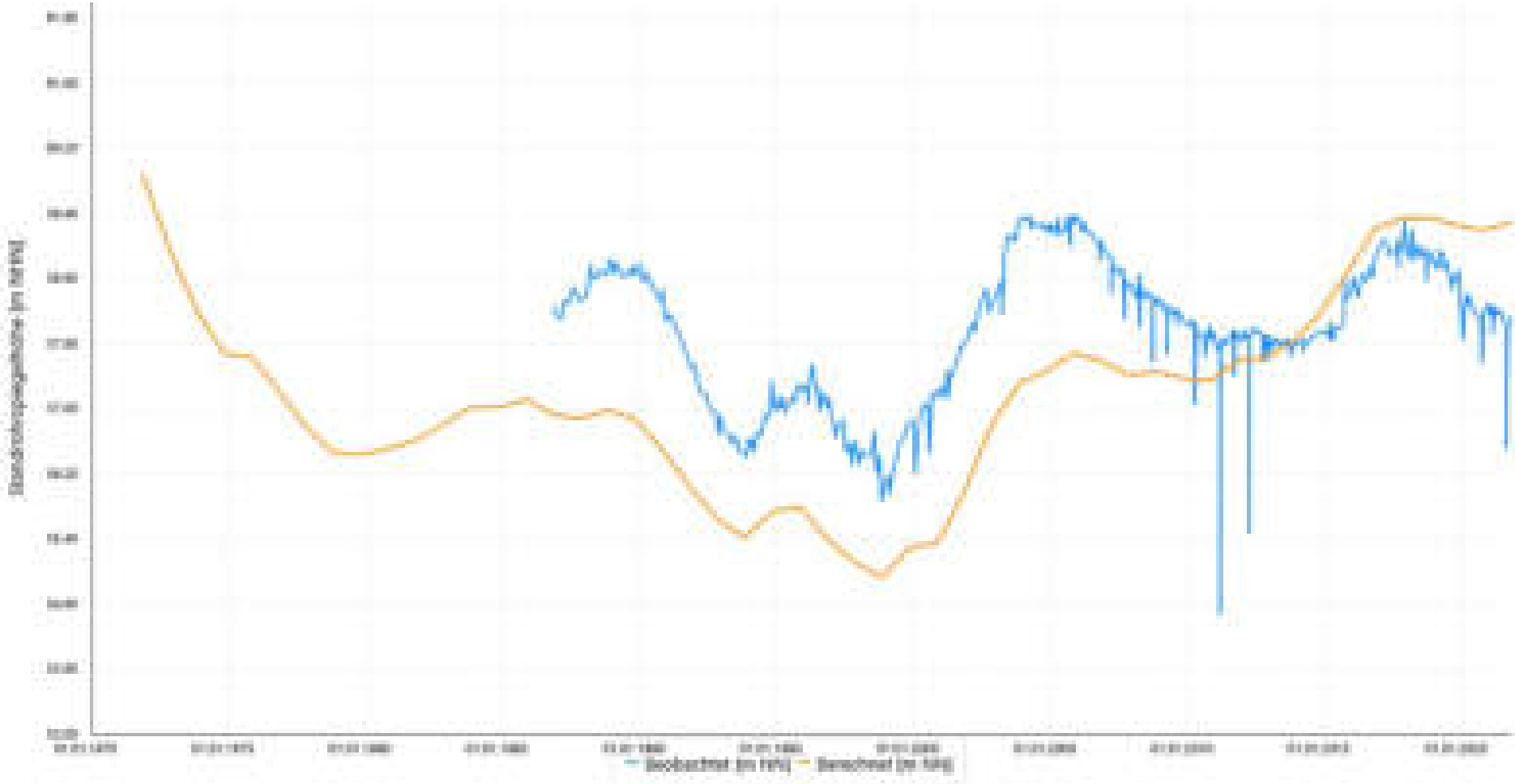
Kartierkennzeichen: 1

UK-Filter: 27,17

Modellleiter: 10

Mittlere Abw. berechn. Werte	
zu beob.:	1,11
zu beob. zum Zeitp. 2021 :	1,19
Korrelationskoeff.:	0,67
RMSE:	1,24

Schwankungsbreite Werte	
Min. der beob.:	56,17
Max. der beob.:	59,32
Diff. Min/Max. der beob.:	3,15
Min. der berechn.:	54,93
Max. der berechn.:	59,35
Diff. Min/Max. der berechn.:	4,42



28 814442

ProID: 5620106

GW-Horizont: 6B

Geländehöhe: 55,80

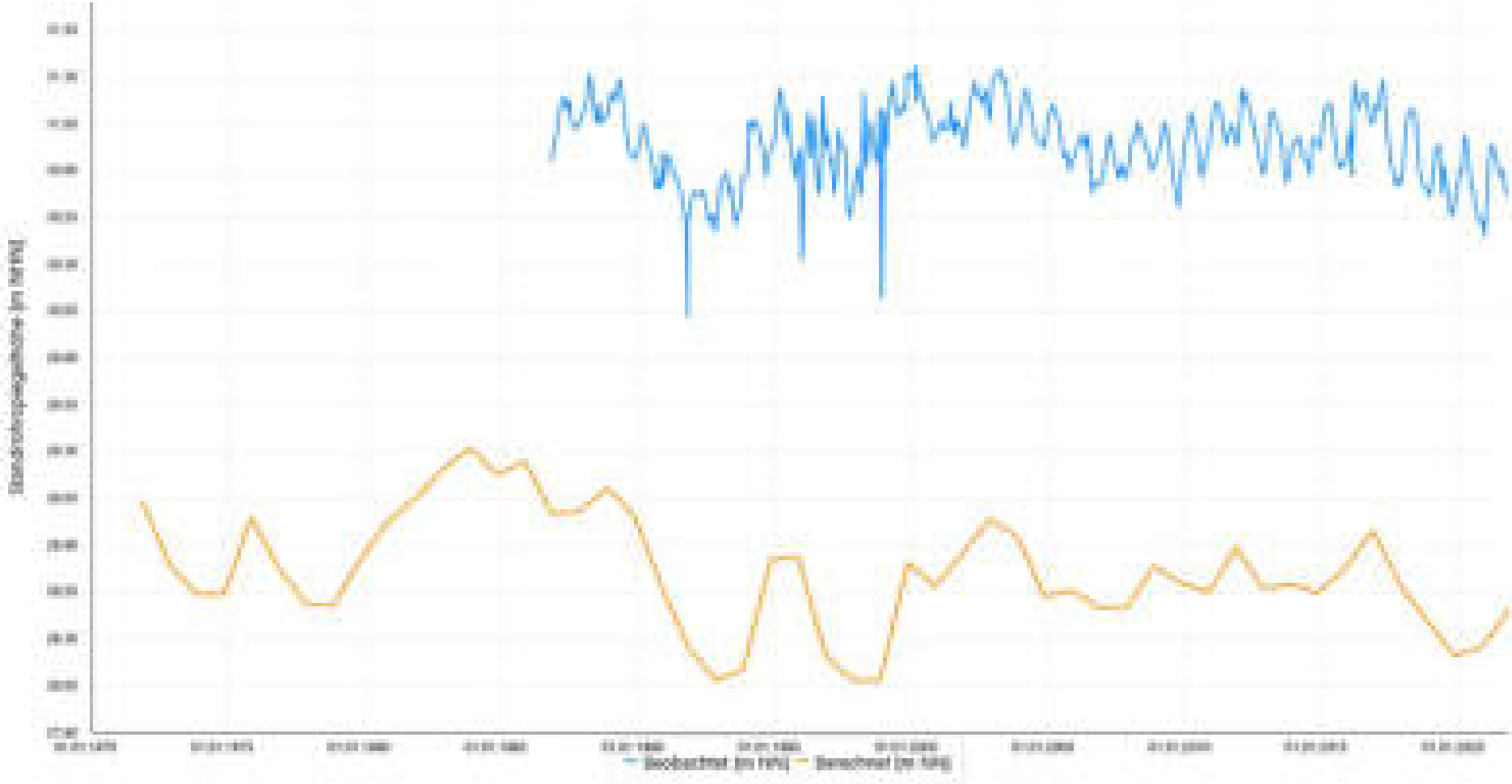
Kartierkennzeichen: 1

UK-Filter: -14,08

Modellleiter: 7

Mittlere Abw. berechn. Werte	
zu beob.:	2,41
zu beob. zum Zeitp. 2021 :	2,34
Korrelationskoeff.:	0,62
RMSE:	2,42

Schwankungsbreite Werte	
Min. der beob.:	30,64
Max. der beob.:	31,32
Diff. Min/Max. der beob.:	0,68
Min. der berechn.:	28,08
Max. der berechn.:	29,11
Diff. Min/Max. der berechn.:	1,03



28 814454

ProID: 6072920

GW-Horizont: 6D

Geländehöhe: 52,07

Kartierkennzeichen: 6D

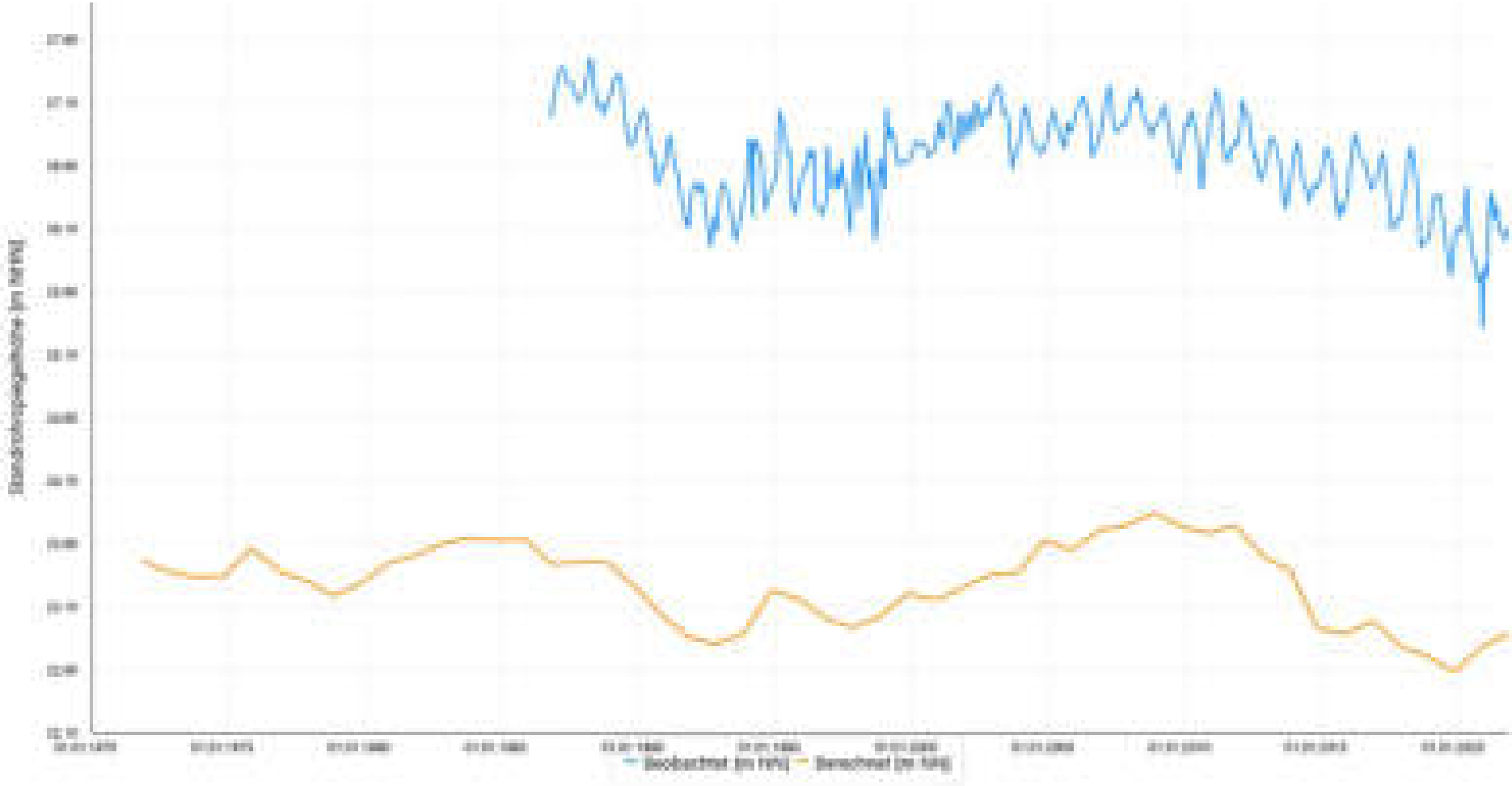
UK-Filter: -168,22

Modellleiter: 9

Mittlere Abw. berechn. Werte	
zu beob.:	3,54
zu beob. zum Zeitp. 2021 :	3,34

Korrelationskoeff.:	0,78
RMSE:	3,55

Schwankungsbreite Werte	
Min. der beob.:	25,72
Max. der beob.:	27,35
Diff. Min/Max. der beob.:	1,63
Min. der berechn.:	22,59
Max. der berechn.:	23,85
Diff. Min/Max. der berechn.:	1,26



21 814481

ProID: 6072861

GW-Horizont: 04B

Geländehöhe: 65,62

Kartierkennzeichen: 1

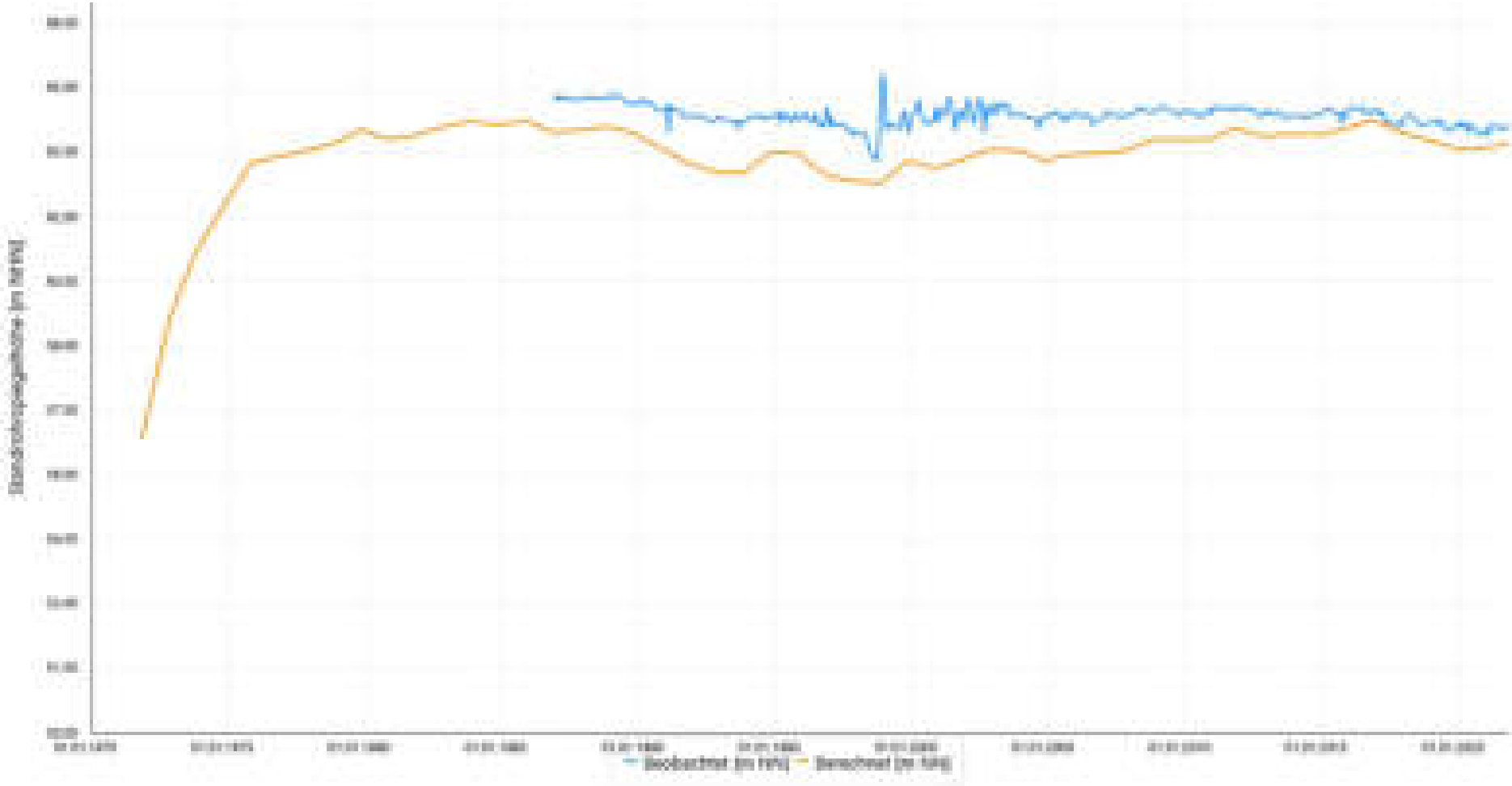
UK-Filter: 39,68

Modellleiter: 8

Mittlere Abw. berechn. Werte	
zu beob.:	0,82
zu beob. zum Zeitp. 2021 :	0,58

Korrelationskoeff.:	0,48
RMSE:	0,88

Schwankungsbreite Werte	
Min. der beob.:	63,90
Max. der beob.:	64,85
Diff. Min/Max. der beob.:	0,95
Min. der berechn.:	62,78
Max. der berechn.:	64,26
Diff. Min/Max. der berechn.:	1,48



28 814491

ProID: 5548056

GW-Horizont: 18

Geländehöhe: 43,00

Kartierkennzeichen: 1

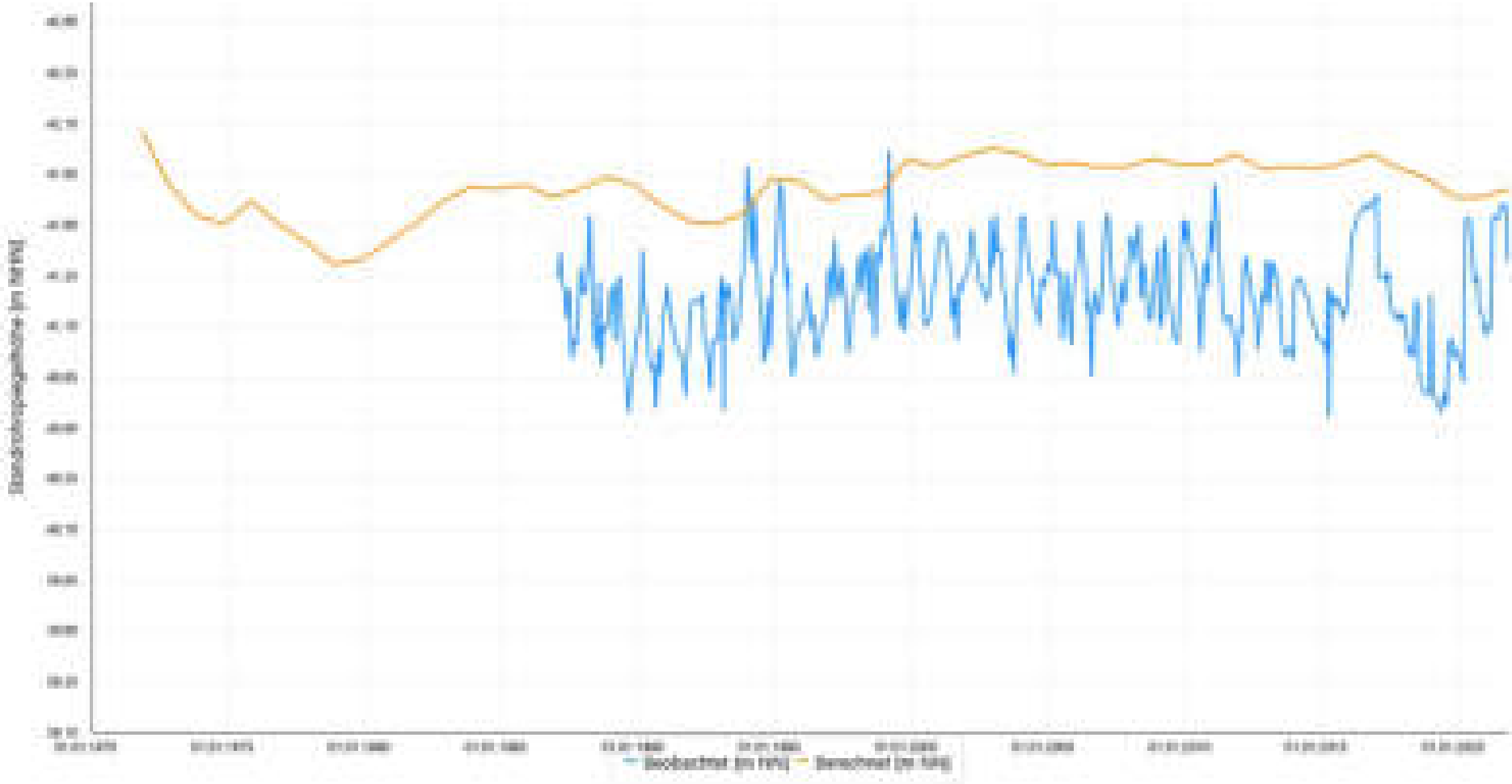
UK-Filter: 36,85

Modellleiter: 1

Mittlere Abw. berechn. Werte	
zu beob.:	0,55
zu beob. zum Zeitp. 2021 :	0,97

Korrelationskoeff.:	0,18
RMSE:	0,67

Schwankungsbreite Werte	
Min. der beob.:	39,52
Max. der beob.:	41,81
Diff. Min/Max. der beob.:	2,29
Min. der berechn.:	41,61
Max. der berechn.:	41,98
Diff. Min/Max. der berechn.:	0,37



21 814522

ProID: 6072849

GW-Horizont: 6D

Geländehöhe: 69,90

Kartierkennzeichen: OA

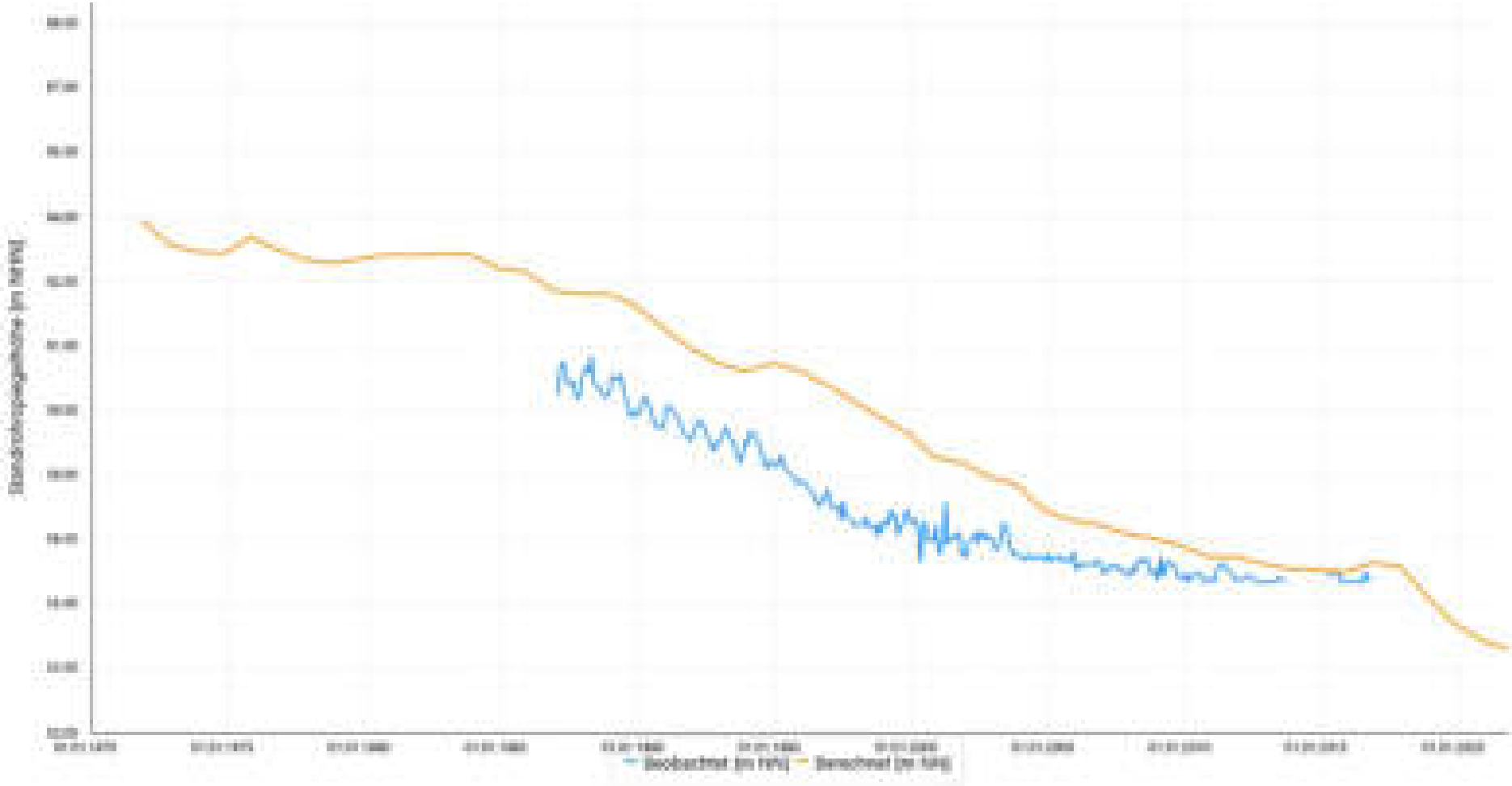
UK-Filter: 55,50

Modellleiter: 7

Mittlere Abw. berechn. Werte	
zu beob.:	1,54
zu beob. zum Zeitp. 2021 :	

Korrelationskoeff.:	0,96
RMSE:	1,74

Schwankungsbreite Werte	
Min. der beob.:	55,50
Max. der beob.:	60,39
Diff. Min/Max. der beob.:	4,89
Min. der berechn.:	55,74
Max. der berechn.:	62,32
Diff. Min/Max. der berechn.:	6,58



21 815752

ProID: 6071882

GW-Horizont: 5

Geländehöhe: 61,40

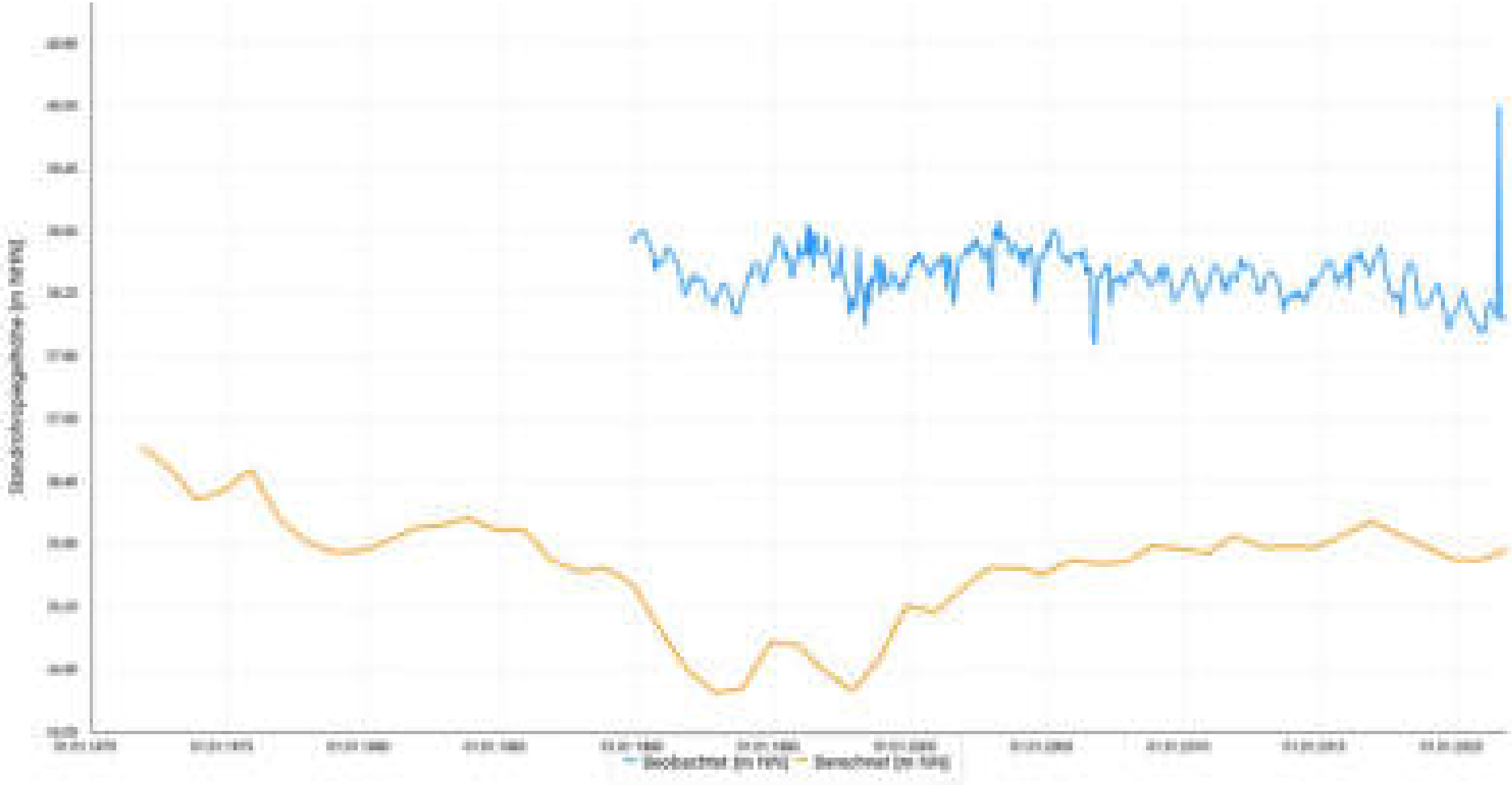
Kartierkennzeichen: 5

UK-Filter: -25,80

Modellleiter: 11

Mittlere Abw. berechn. Werte	
zu beob.:	3,01
zu beob. zum Zeitp. 2021 :	2,33
Korrelationskoeff.:	-0,27
RMSE:	3,07

Schwankungsbreite Werte	
Min. der beob.:	37,83
Max. der beob.:	38,84
Diff. Min/Max. der beob.:	1,01
Min. der berechn.:	34,38
Max. der berechn.:	36,02
Diff. Min/Max. der berechn.:	1,64



28 815806

ProID: 6071800

GW-Horizont: 5

Geländehöhe: 41,11

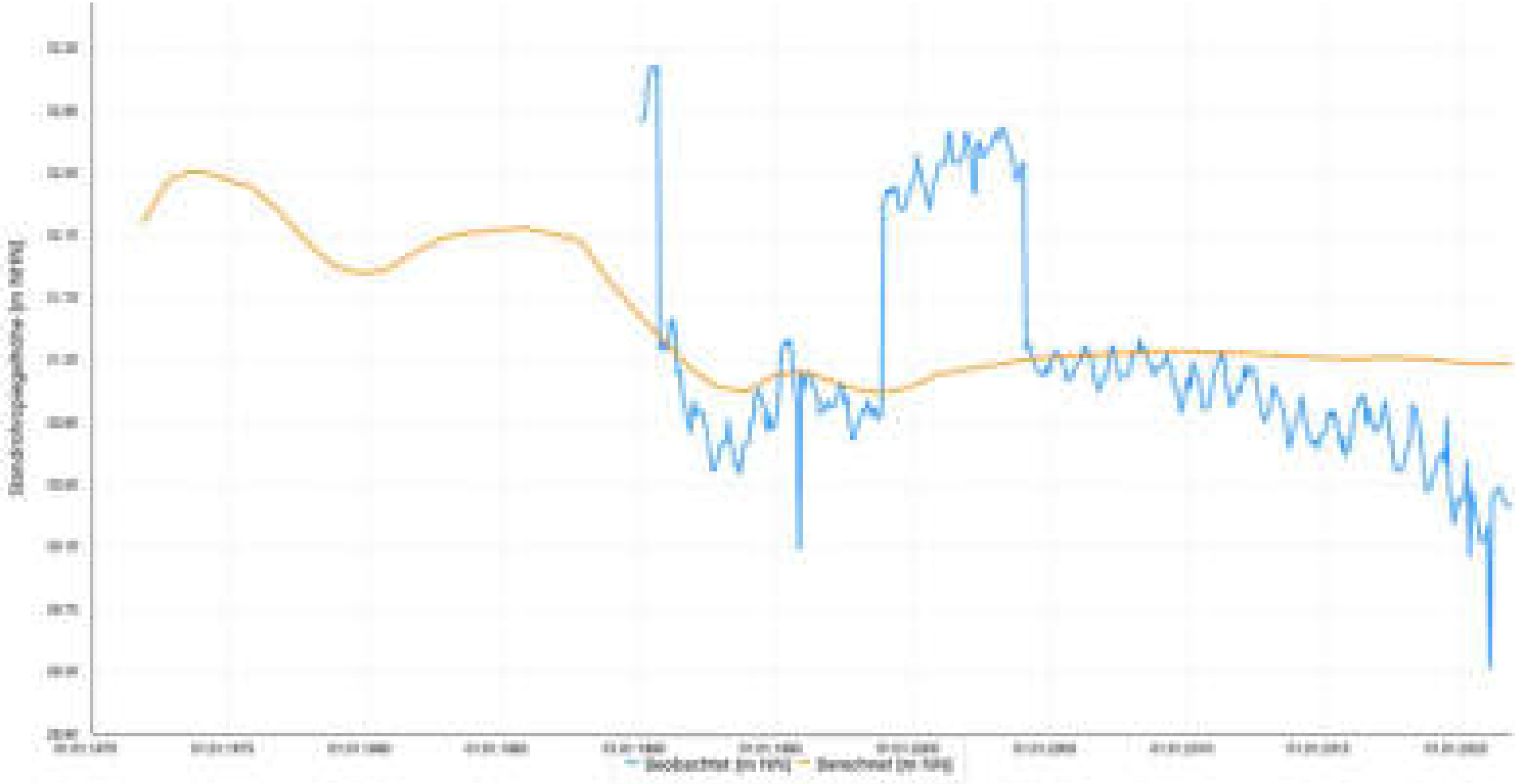
Kartierkennzeichen: 04B

UK-Filter: -303,45

Modellleiter: 11

Mittlere Abw. berechn. Werte	
zu beob.:	0,54
zu beob. zum Zeitp. 2021 :	0,83
Korrelationskoeff.:	0,05
RMSE:	0,75

Schwankungsbreite Werte	
Min. der beob.:	29,32
Max. der beob.:	32,85
Diff. Min/Max. der beob.:	3,53
Min. der berechn.:	31,09
Max. der berechn.:	31,62
Diff. Min/Max. der berechn.:	0,53





28 815821

ProID: 6071768

GW-Horizont: 6D1

Geländehöhe: 70,30

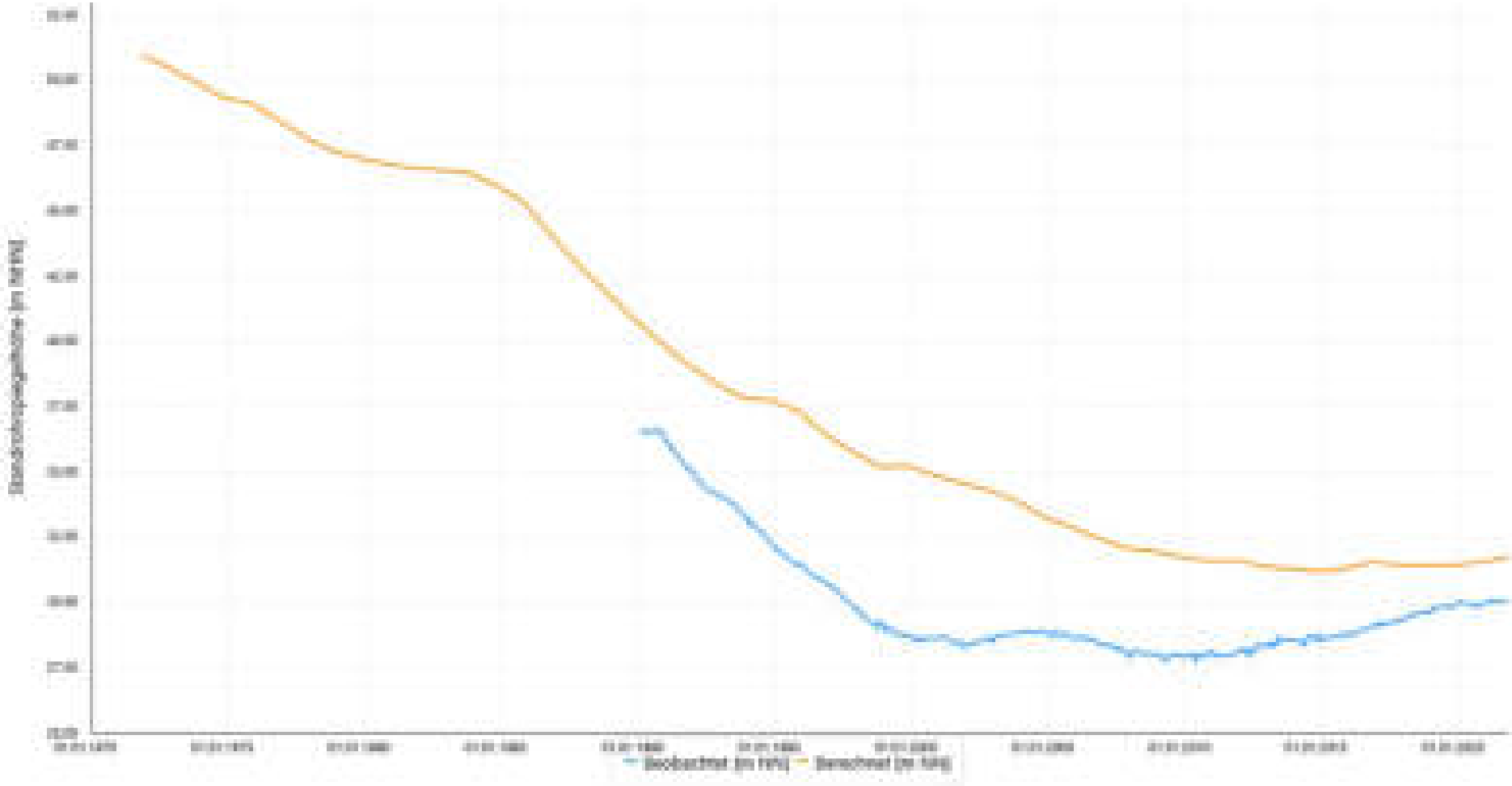
Kartierkennzeichen: 6D1

UK-Filter: -1,67

Modellleiter: 9

Mittlere Abw. berechn. Werte	
zu beob.:	3,93
zu beob. zum Zeitp. 2021 :	1,73
Korrelationskoeff.:	0,78
RMSE:	4,25

Schwankungsbreite Werte	
Min. der beob.:	27,93
Max. der beob.:	36,14
Diff. Min/Max. der beob.:	8,21
Min. der berechn.:	31,20
Max. der berechn.:	39,95
Diff. Min/Max. der berechn.:	8,75



28 815932

ProID: 6071760

GW-Horizont: 6B

Geländehöhe: 69,10

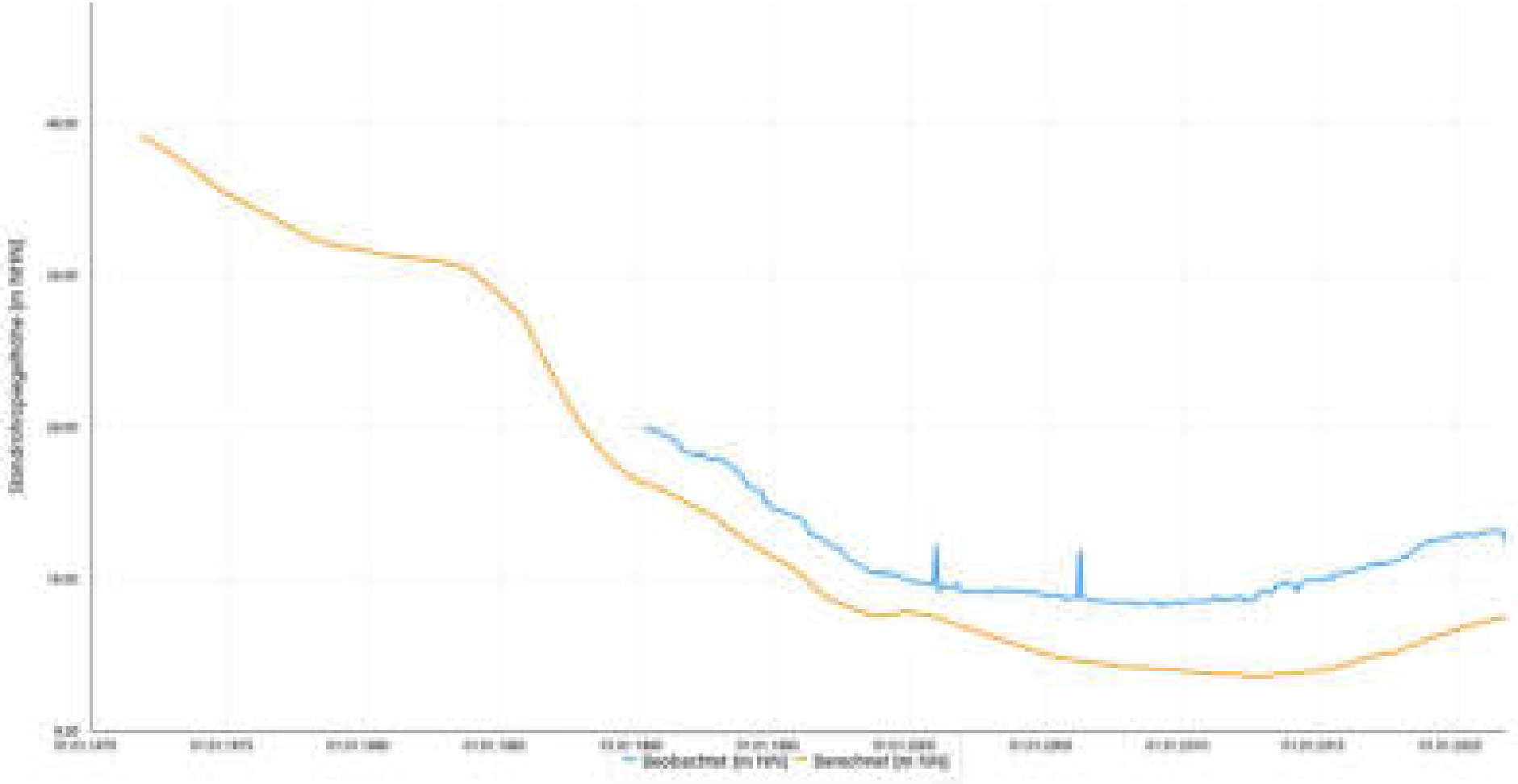
Kartierkennzeichen: 6B

UK-Filter: -81,00

Modellleiter: 10

Mittlere Abw. berechn. Werte	
zu beob.:	4,29
zu beob. zum Zeitp. 2021 :	5,02
Korrelationskoeff.:	0,91
RMSE:	4,51

Schwankungsbreite Werte	
Min. der beob.:	17,38
Max. der beob.:	28,43
Diff. Min/Max. der beob.:	11,05
Min. der berechn.:	12,59
Max. der berechn.:	25,04
Diff. Min/Max. der berechn.:	12,45



28 815933

ProID: 6071764

GW-Horizont: 5

Geländehöhe: 69,10

Kartierkennzeichen: 5

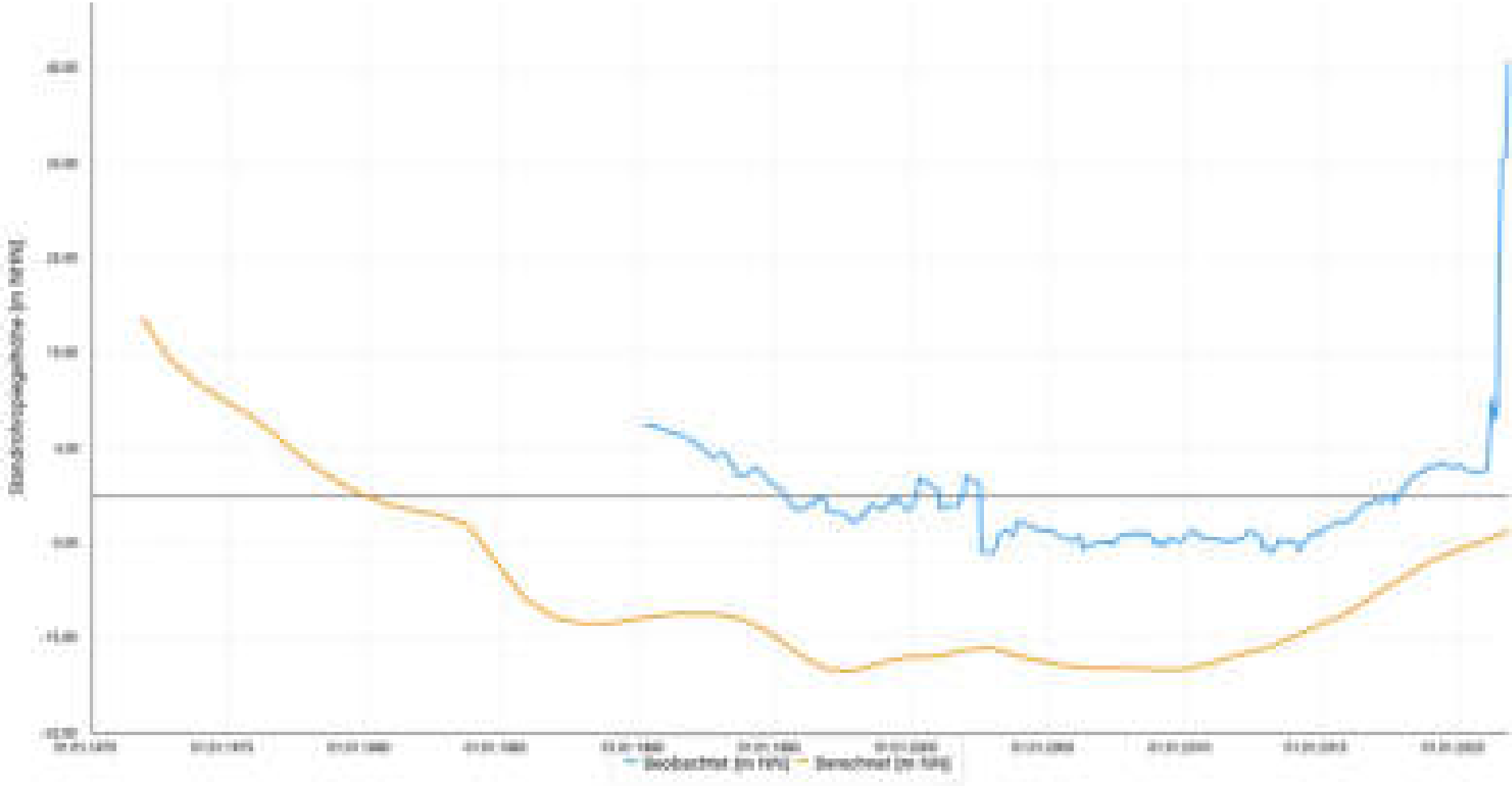
UK-Filter: -112,04

Modellleiter: 11

Mittlere Abw. berechn. Werte	
zu beob.:	12,94
zu beob. zum Zeitp. 2021 :	8,84

Korrelationskoeff.:	0,72
RMSE:	13,40

Schwankungsbreite Werte	
Min. der beob.:	-5,76
Max. der beob.:	6,87
Diff. Min/Max. der beob.:	12,63
Min. der berechn.:	-18,48
Max. der berechn.:	-2,55
Diff. Min/Max. der berechn.:	15,93



28 816011

ProID: 6071741

GW-Horizont: 16

Geländehöhe: 61,30

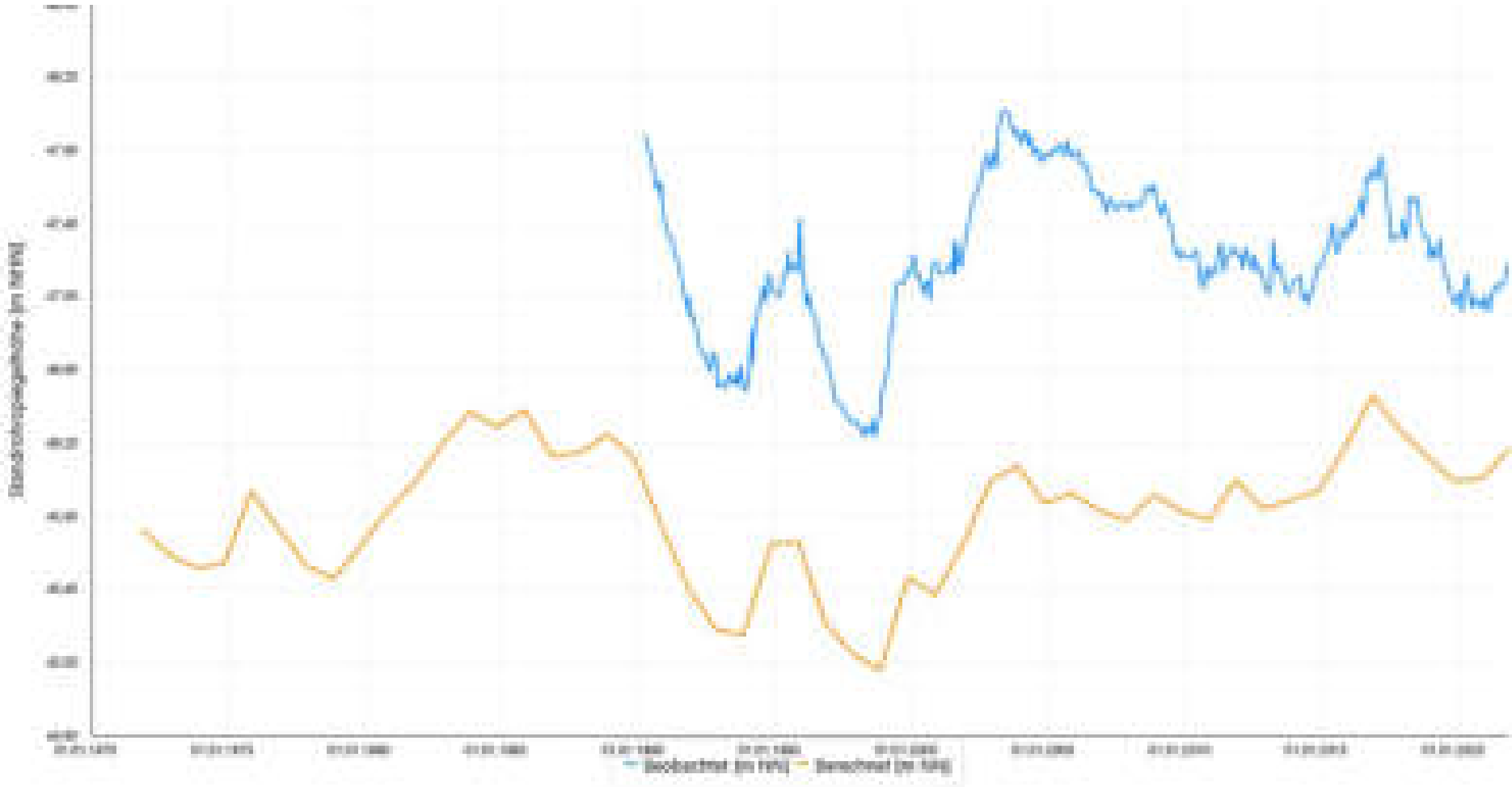
Kartierkennzeichen: 1

UK-Filter: 41,83

Modellleiter: 7

Mittlere Abw. berechn. Werte	
zu beob.:	1,39
zu beob. zum Zeitp. 2021 :	0,97
Korrelationskoeff.:	0,71
RMSE:	1,42

Schwankungsbreite Werte	
Min. der beob.:	46,29
Max. der beob.:	47,90
Diff. Min/Max. der beob.:	1,61
Min. der berechn.:	44,96
Max. der berechn.:	46,46
Diff. Min/Max. der berechn.:	1,50



28 816061

ProID: 6071705

GW-Horizont: 8

Geländehöhe: 68,10

Kartierkennzeichen: 1

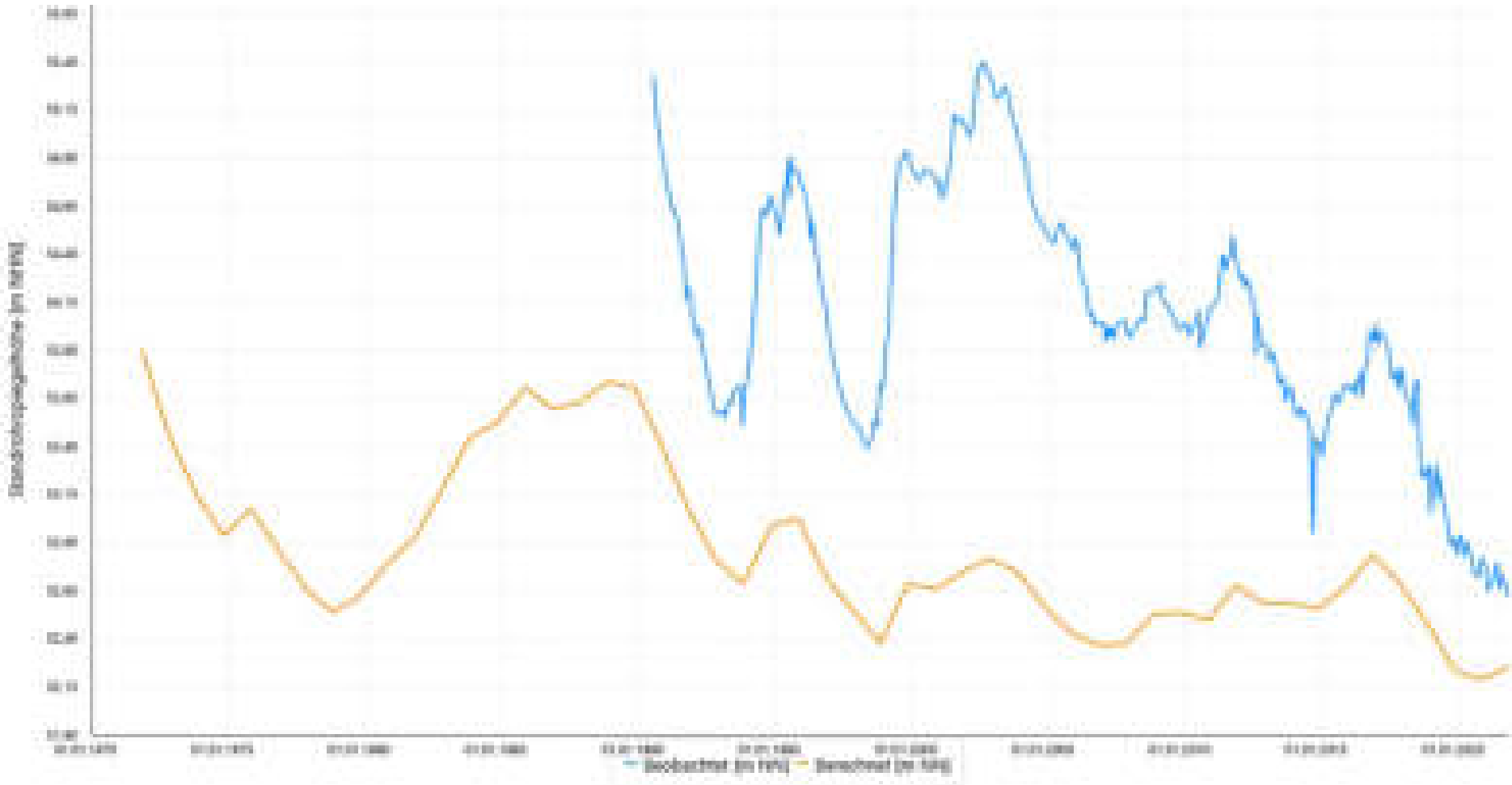
UK-Filter: 27,03

Modellleiter: 5

Mittlere Abw. berechn. Werte	
zu beob.:	1,36
zu beob. zum Zeitp. 2021 :	0,68

Korrelationskoeff.:	0,64
RMSE:	1,45

Schwankungsbreite Werte	
Min. der beob.:	52,65
Max. der beob.:	55,22
Diff. Min/Max. der beob.:	2,57
Min. der berechn.:	52,19
Max. der berechn.:	53,41
Diff. Min/Max. der berechn.:	1,22



28 816062

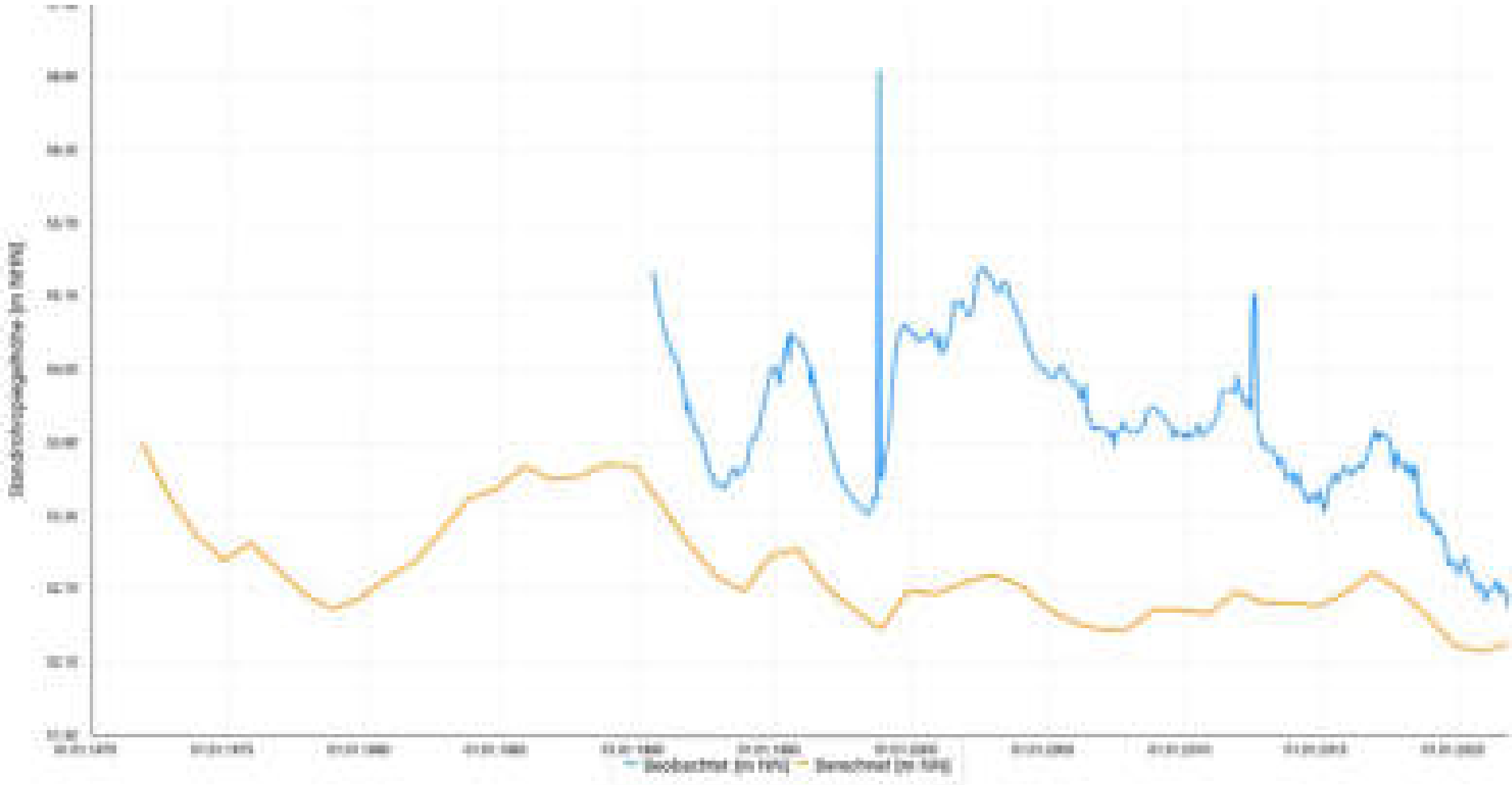
ProID: 6071709

GW-Horizont: 6D  
Kartierkennzeichen: 6D  
Modellleiter: 6

Geländehöhe: 68,10  
UK-Filter: 15,96

Mittlere Abw. berechn. Werte	
zu beob.:	1,31
zu beob. zum Zeitp. 2021 :	0,66
Korrelationskoeff.:	0,65
RMSE:	1,41

Schwankungsbreite Werte	
Min. der beob.:	52,01
Max. der beob.:	55,17
Diff. Min/Max. der beob.:	3,16
Min. der berechn.:	52,19
Max. der berechn.:	53,40
Diff. Min/Max. der berechn.:	1,21



21 816342

ProID: 6476034

GW-Horizont: 5

Geländehöhe: 86,40

Kartierkennzeichen: 5

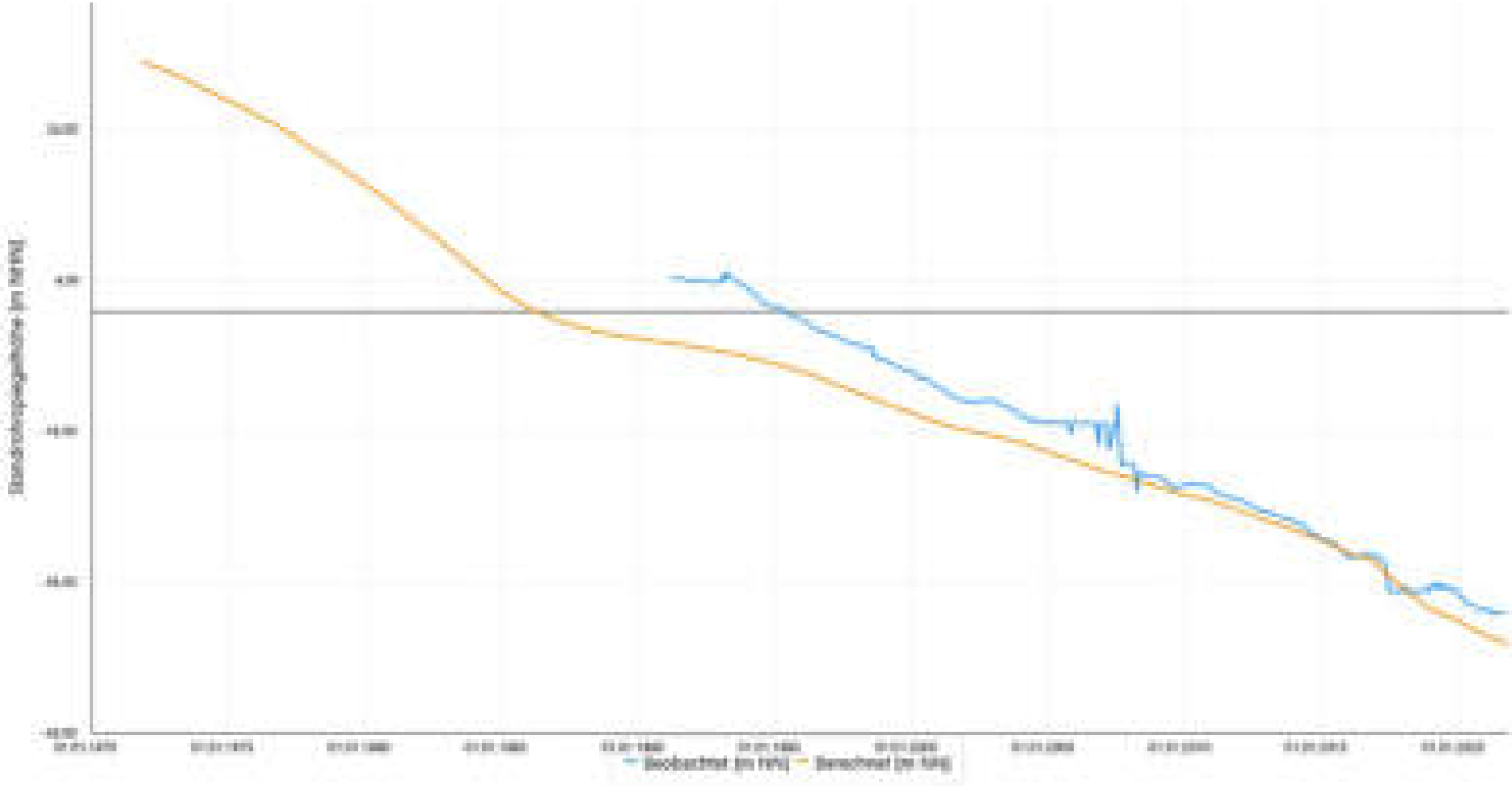
UK-Filter: -121,70

Modellleiter: 11

Mittlere Abw. berechn. Werte	
zu beob.:	3,76
zu beob. zum Zeitp. 2021 :	3,88

Korrelationskoeff.:	0,99
RMSE:	4,58

Schwankungsbreite Werte	
Min. der beob.:	-47,64
Max. der beob.:	4,03
Diff. Min/Max. der beob.:	51,67
Min. der berechn.:	-46,99
Max. der berechn.:	-4,61
Diff. Min/Max. der berechn.:	42,38



21 816463

ProID: 6476026

GW-Horizont: 5

Geländehöhe: 94,60

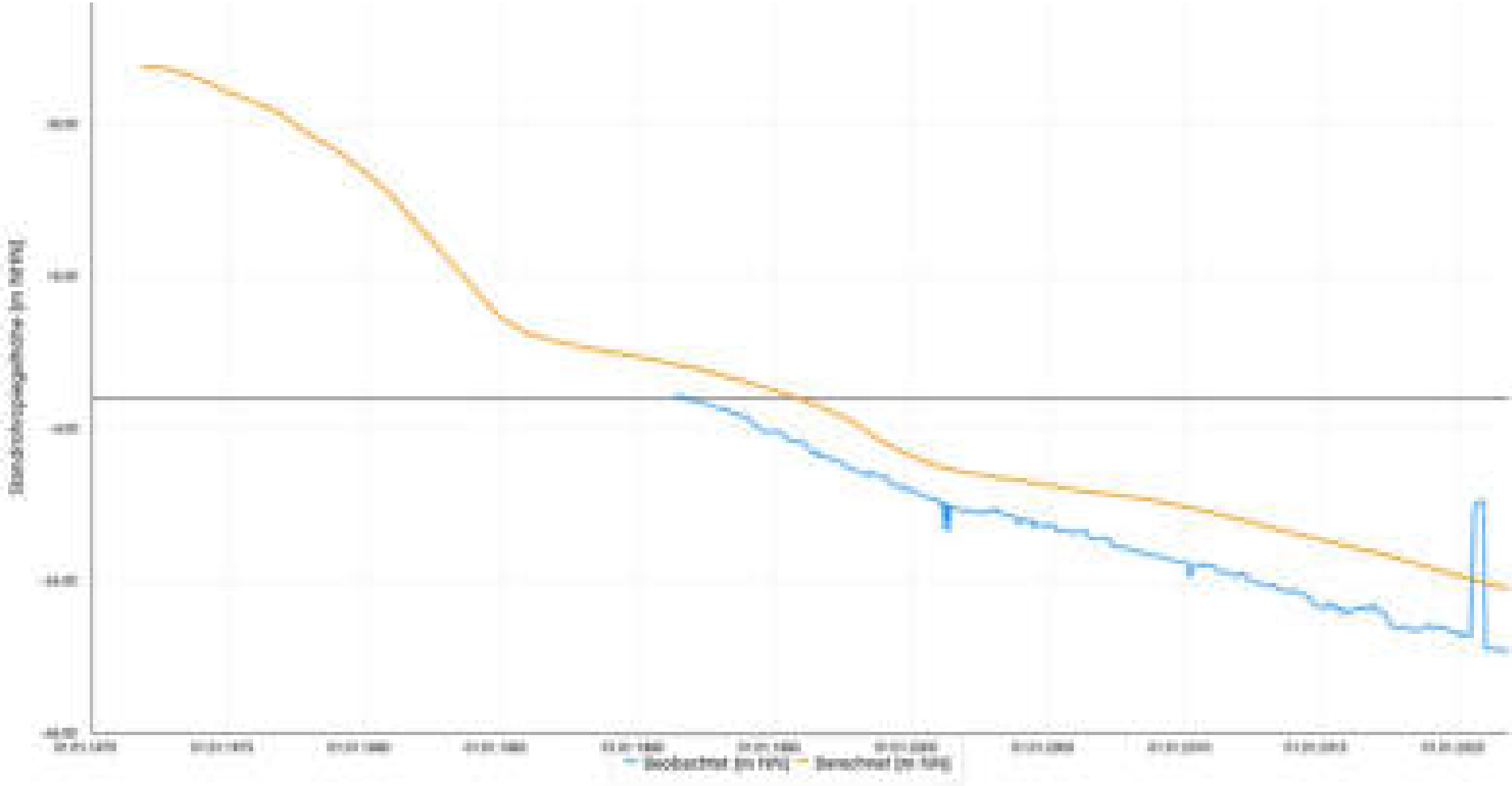
Kartierkennzeichen: 5

UK-Filter: -67,29

Modellleiter: 11

Mittlere Abw. berechn. Werte	
zu beob.:	6,65
zu beob. zum Zeitp. 2021 :	8,23
Korrelationskoeff.:	1,00
RMSE:	6,83

Schwankungsbreite Werte	
Min. der beob.:	-35,11
Max. der beob.:	-0,19
Diff. Min/Max. der beob.:	34,92
Min. der berechn.:	-26,81
Max. der berechn.:	4,13
Diff. Min/Max. der berechn.:	30,94





28 816953

ProID: 6475828

GW-Horizont: 5

Geländehöhe: 67,30

Kartierkennzeichen: 5

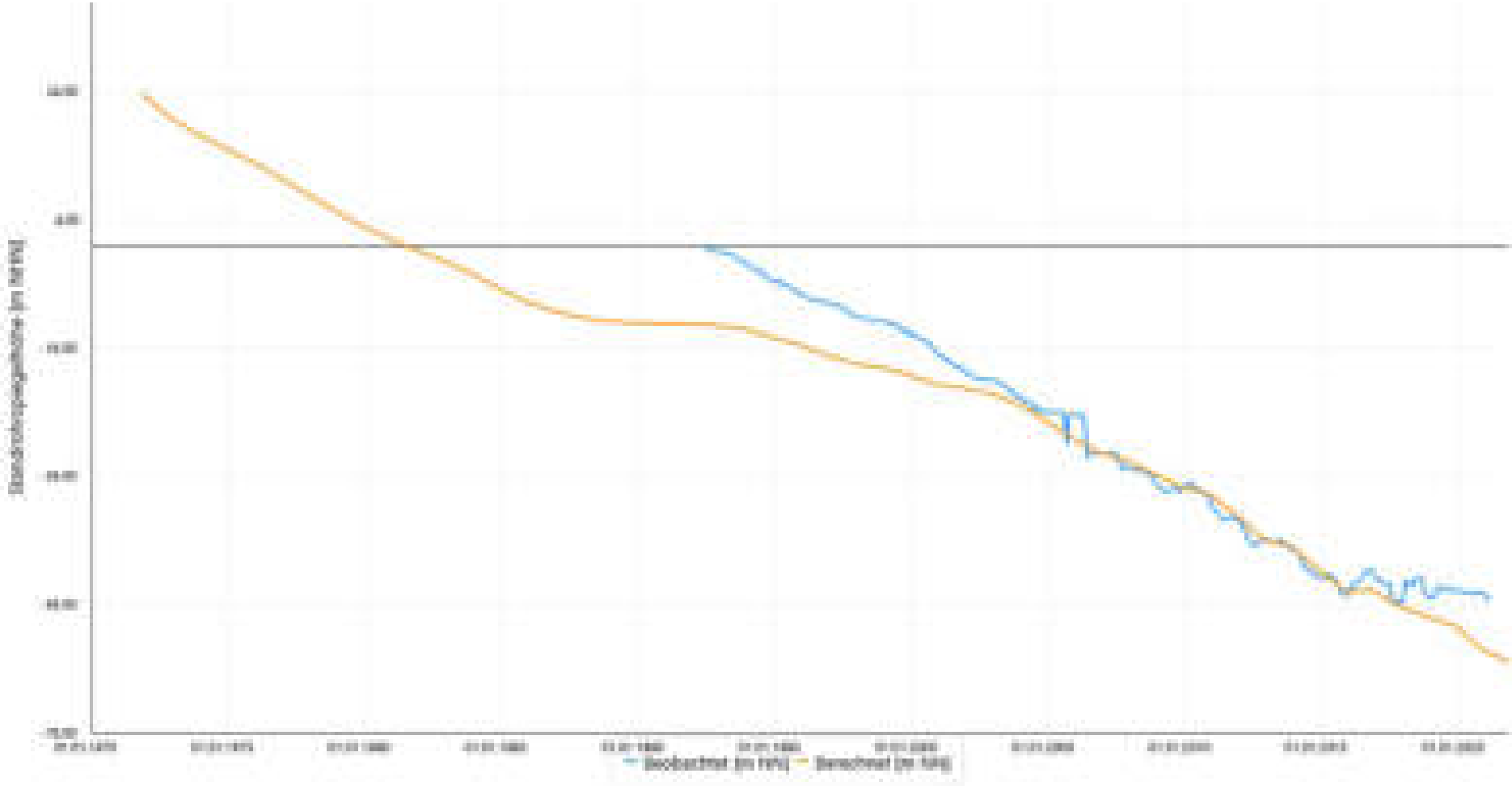
UK-Filter: -161,69

Modellleiter: 11

Mittlere Abw. berechn. Werte	
zu beob.:	3,97
zu beob. zum Zeitp. 2021 :	8,34

Korrelationskoeff.:	0,98
RMSE:	5,16

Schwankungsbreite Werte	
Min. der beob.:	-65,30
Max. der beob.:	-1,06
Diff. Min/Max. der beob.:	64,24
Min. der berechn.:	-66,33
Max. der berechn.:	-12,41
Diff. Min/Max. der berechn.:	53,92



21 823852

ProID: 5610926

GW-Horizont: 6D

Geländehöhe: 108,90

Kartierkennzeichen: 6D

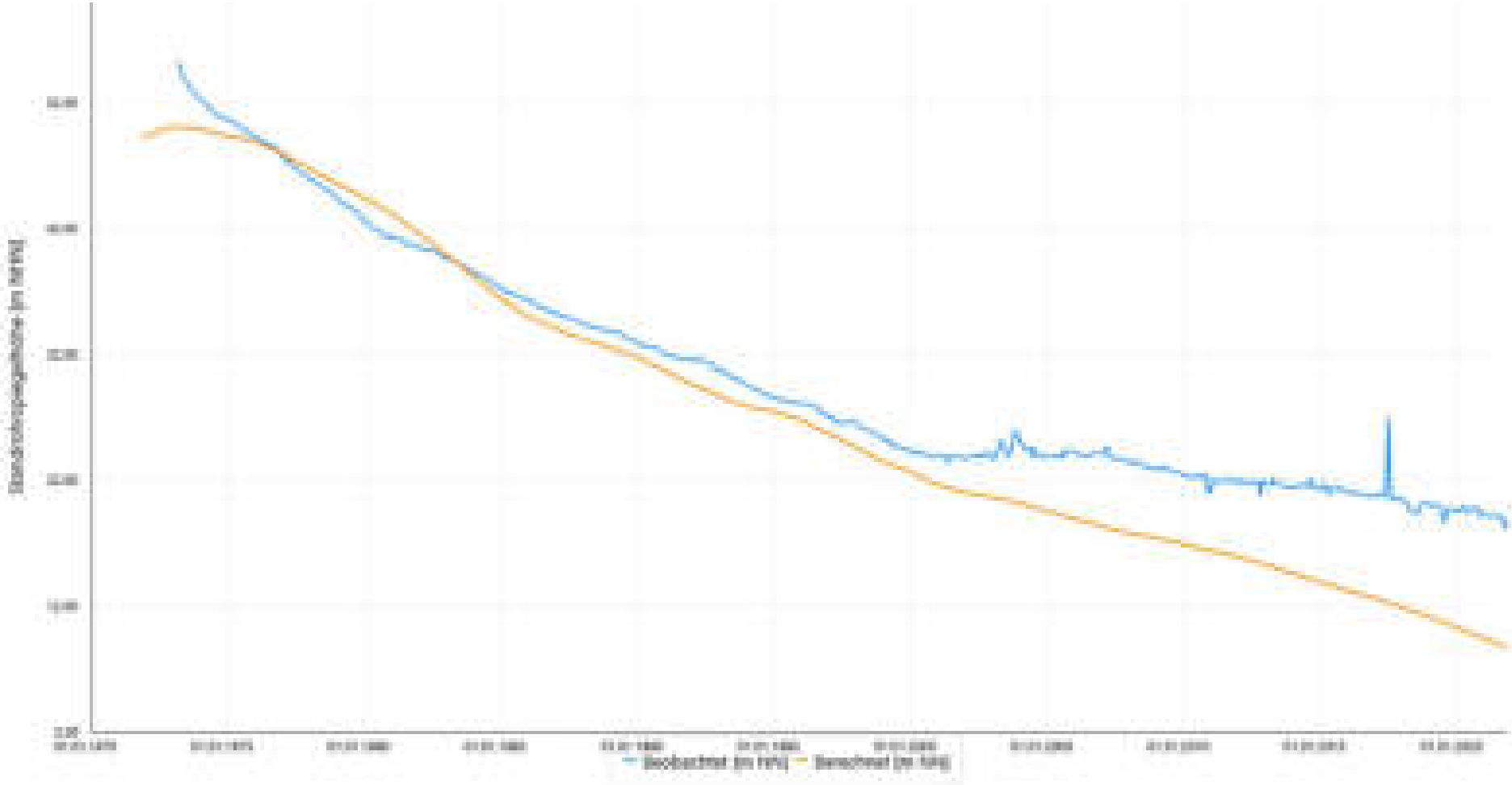
UK-Filter: -14,29

Modellleiter: 9

Mittlere Abw. berechn. Werte	
zu beob.:	4,19
zu beob. zum Zeitp. 2021 :	9,15

Korrelationskoeff.:	0,92
RMSE:	6,61

Schwankungsbreite Werte	
Min. der beob.:	17,91
Max. der beob.:	52,22
Diff. Min/Max. der beob.:	34,31
Min. der berechn.:	7,22
Max. der berechn.:	50,02
Diff. Min/Max. der berechn.:	42,80



21 823853

ProID: 5610927

GW-Horizont: 6B

Geländehöhe: 108,90

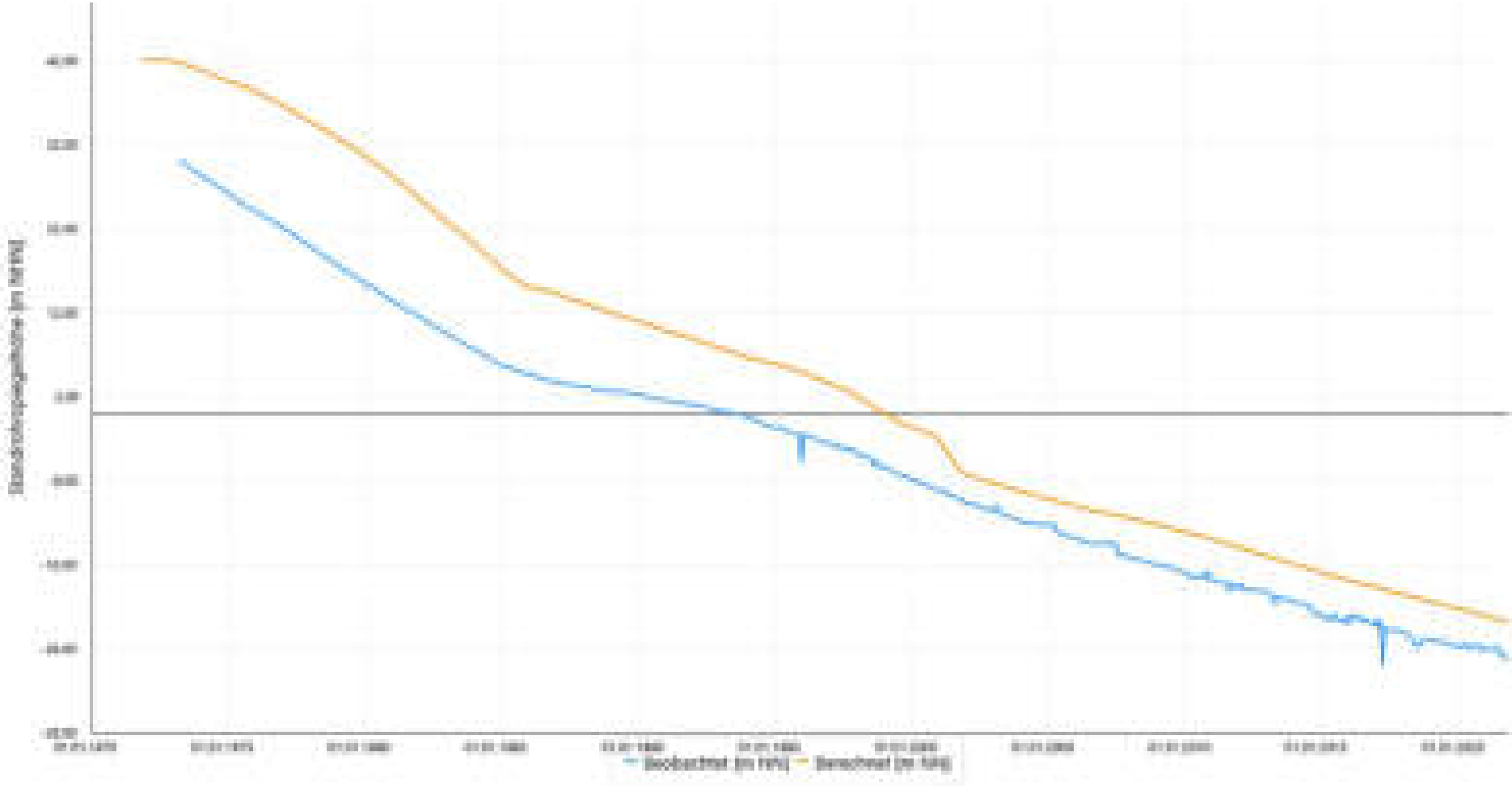
Kartierkennzeichen: 6B

UK-Filter: -52,32

Modellleiter: 10

Mittlere Abw. berechn. Werte	
zu beob.:	7,89
zu beob. zum Zeitp. 2021 :	4,36
Korrelationskoeff.:	1,00
RMSE:	8,85

Schwankungsbreite Werte	
Min. der beob.:	-30,50
Max. der beob.:	28,42
Diff. Min/Max. der beob.:	58,92
Min. der berechn.:	-26,27
Max. der berechn.:	41,19
Diff. Min/Max. der berechn.:	67,46



21 823854

ProID: 5610928

GW-Horizont: 4

Geländehöhe: 108,90

Kartierkennzeichen: 09

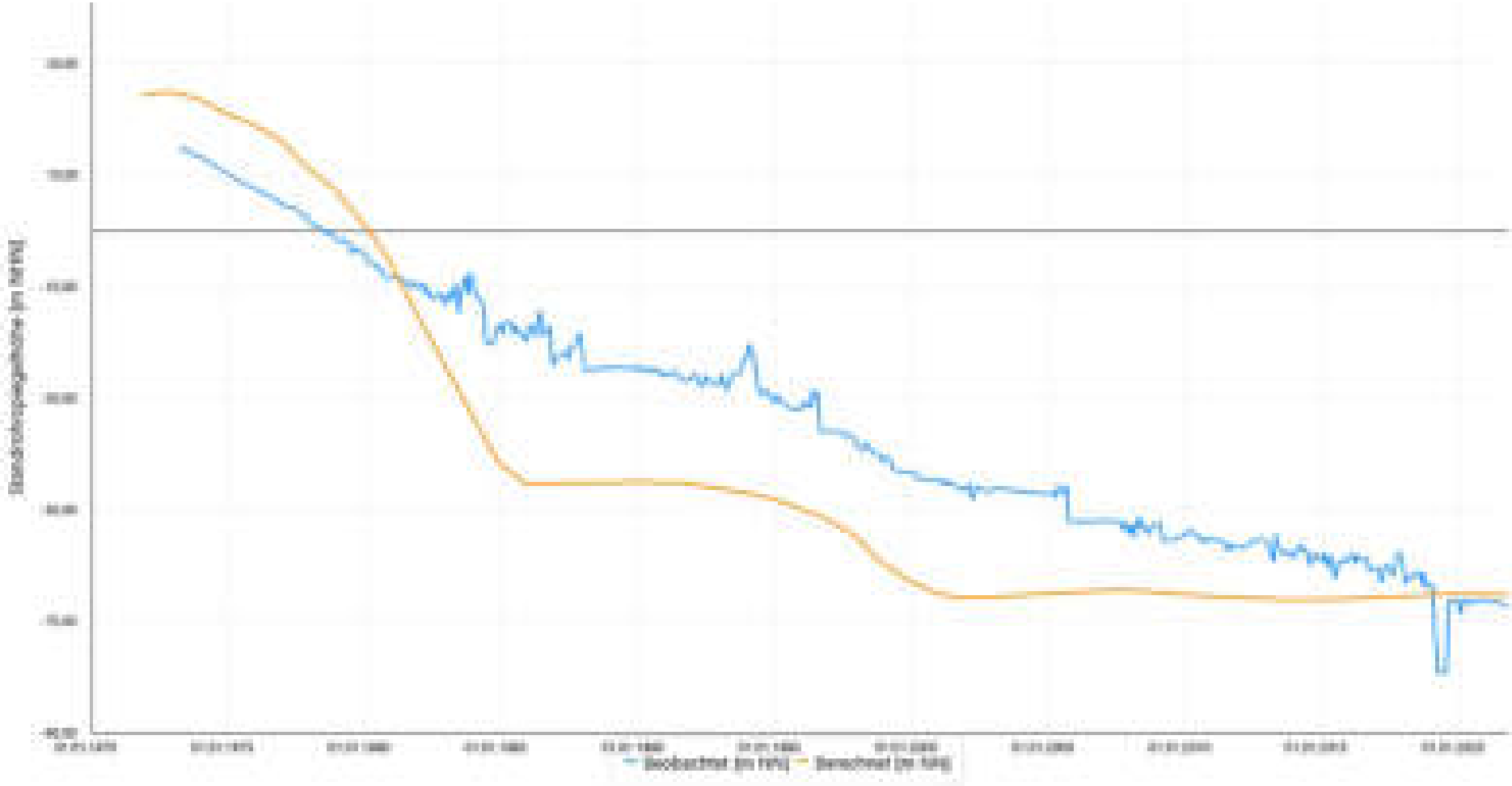
UK-Filter: -131,40

Modellleiter: 12

Mittlere Abw. berechn. Werte	
zu beob.:	13,03
zu beob. zum Zeitp. 2021 :	0,53

Korrelationskoeff.:	0,92
RMSE:	14,89

Schwankungsbreite Werte	
Min. der beob.:	-68,66
Max. der beob.:	13,23
Diff. Min/Max. der beob.:	81,89
Min. der berechn.:	-66,03
Max. der berechn.:	23,88
Diff. Min/Max. der berechn.:	89,91



21 867644

ProID: 5548491

GW-Horizont: 6B

Geländehöhe: 46,58

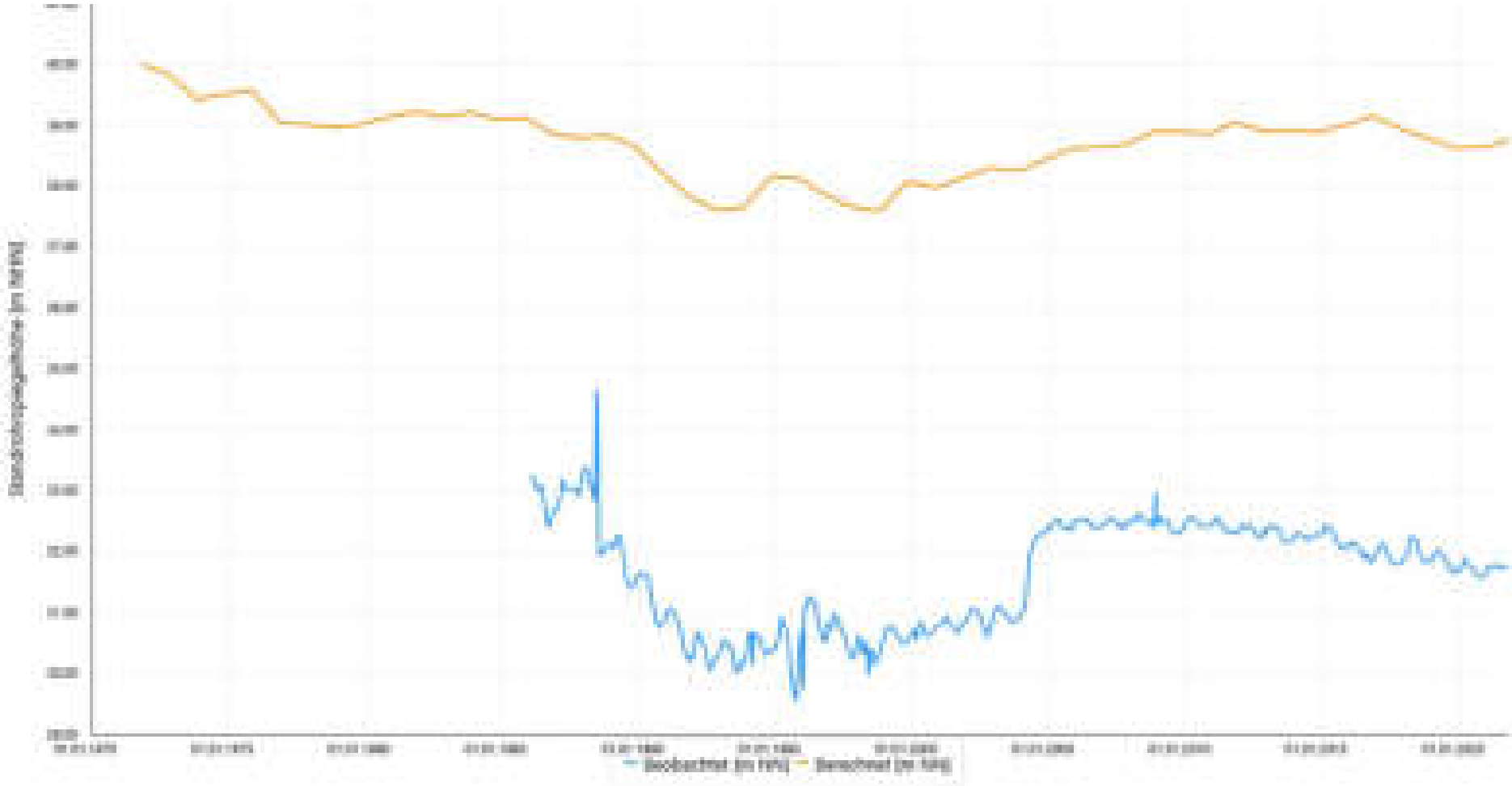
Kartierkennzeichen: 6B

UK-Filter: -335,51

Modellleiter: 10

Mittlere Abw. berechn. Werte	
zu beob.:	6,80
zu beob. zum Zeitp. 2021 :	6,95
Korrelationskoeff.:	0,86
RMSE:	6,82

Schwankungsbreite Werte	
Min. der beob.:	30,49
Max. der beob.:	33,40
Diff. Min/Max. der beob.:	2,91
Min. der berechn.:	37,60
Max. der berechn.:	39,16
Diff. Min/Max. der berechn.:	1,56



21 867645

ProID: 5548492

GW-Horizont: 5

Geländehöhe: 46,58

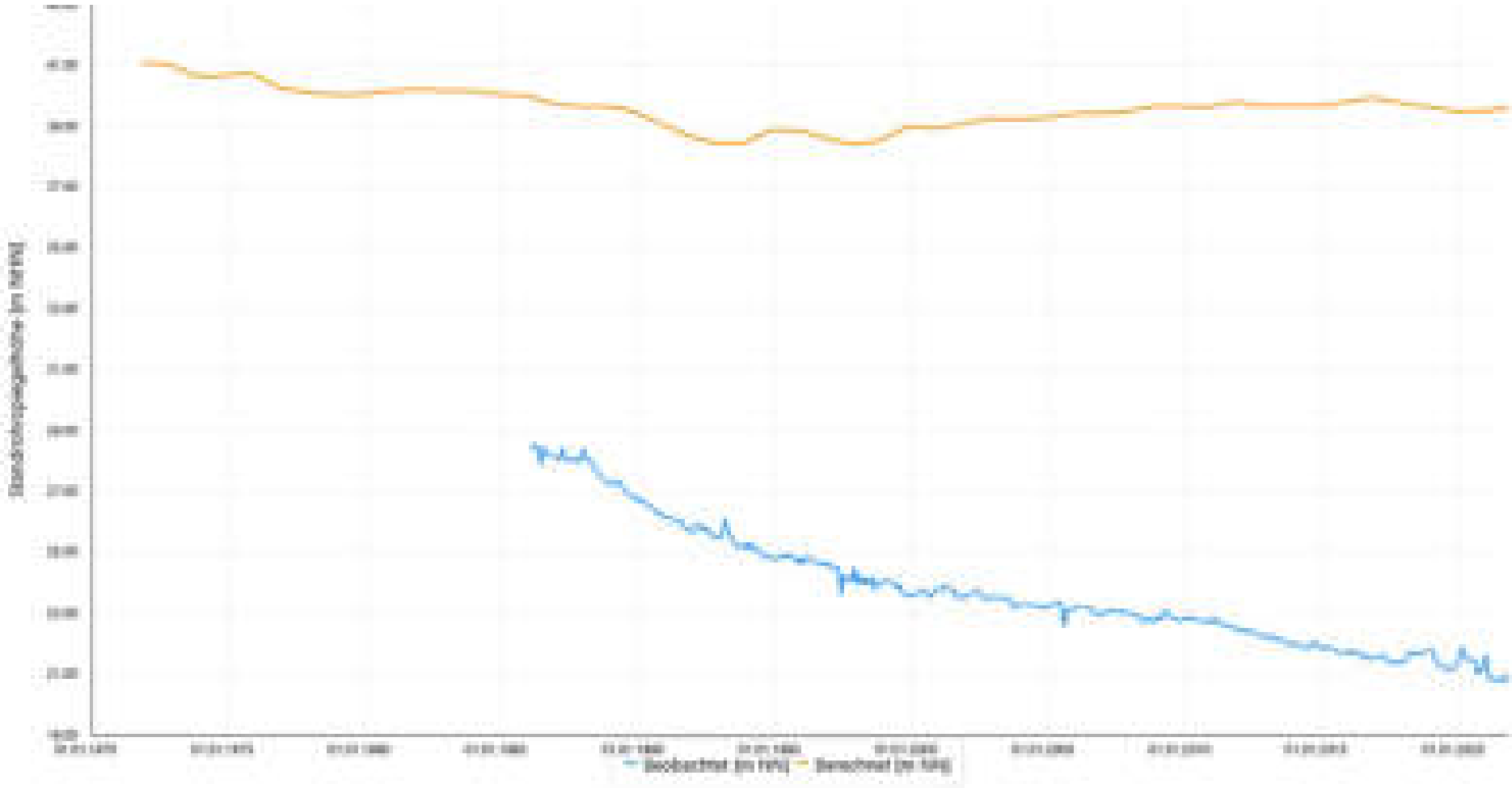
Kartierkennzeichen: 09

UK-Filter: -405,60

Modellleiter: 11

Mittlere Abw. berechn. Werte	
zu beob.:	15,70
zu beob. zum Zeitp. 2021 :	18,37
Korrelationskoeff.:	-0,38
RMSE:	15,83

Schwankungsbreite Werte	
Min. der beob.:	21,24
Max. der beob.:	28,14
Diff. Min/Max. der beob.:	6,90
Min. der berechn.:	38,43
Max. der berechn.:	39,95
Diff. Min/Max. der berechn.:	1,52



28 900041 Breyel Nr 018

ProID: 5620541

GW-Horizont: 16

Geländehöhe: 50,75

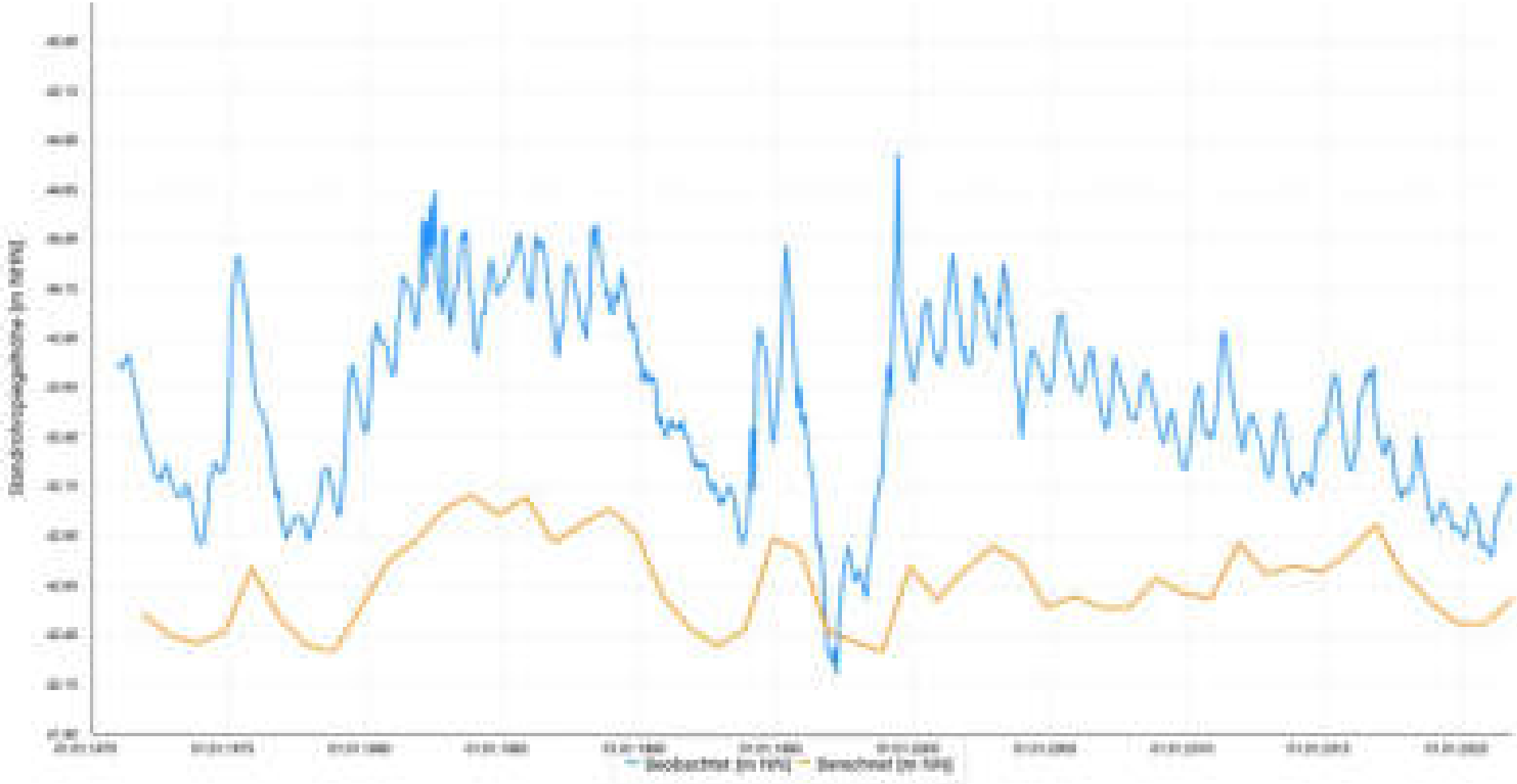
Kartierkennzeichen: 1

UK-Filter: 41,73

Modellleiter: 1

Mittlere Abw. berechn. Werte	
zu beob.:	0,80
zu beob. zum Zeitp. 2021 :	0,40
Korrelationskoeff.:	0,65
RMSE:	0,87

Schwankungsbreite Werte	
Min. der beob.:	42,26
Max. der beob.:	44,40
Diff. Min/Max. der beob.:	2,14
Min. der berechn.:	42,32
Max. der berechn.:	43,11
Diff. Min/Max. der berechn.:	0,79



28 900081 Dahl 187

ProID: 5620544

GW-Horizont: 16

Geländehöhe: 54,59

Kartierkennzeichen: 1

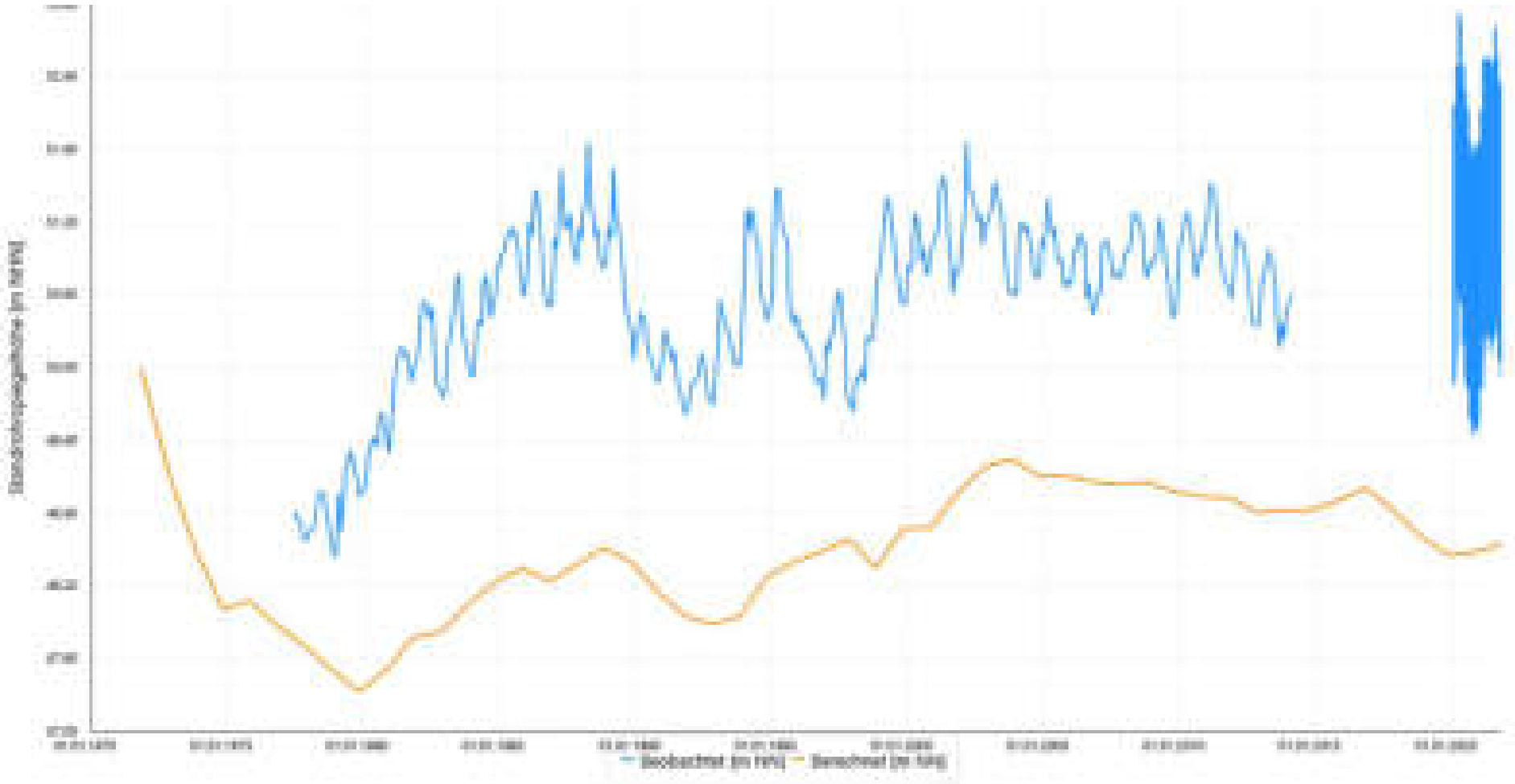
UK-Filter: 40,13

Modellleiter: 7

Mittlere Abw. berechn. Werte	
zu beob.:	2,15
zu beob. zum Zeitp. 2021 :	3,94

Korrelationskoeff.:	0,63
RMSE:	2,24

Schwankungsbreite Werte	
Min. der beob.:	48,46
Max. der beob.:	52,49
Diff. Min/Max. der beob.:	4,03
Min. der berechn.:	47,33
Max. der berechn.:	49,25
Diff. Min/Max. der berechn.:	1,92





28 900131 Dülken 0059

ProID: 5620548

GW-Horizont: 16

Geländehöhe: 62,39

Kartierkennzeichen: 1

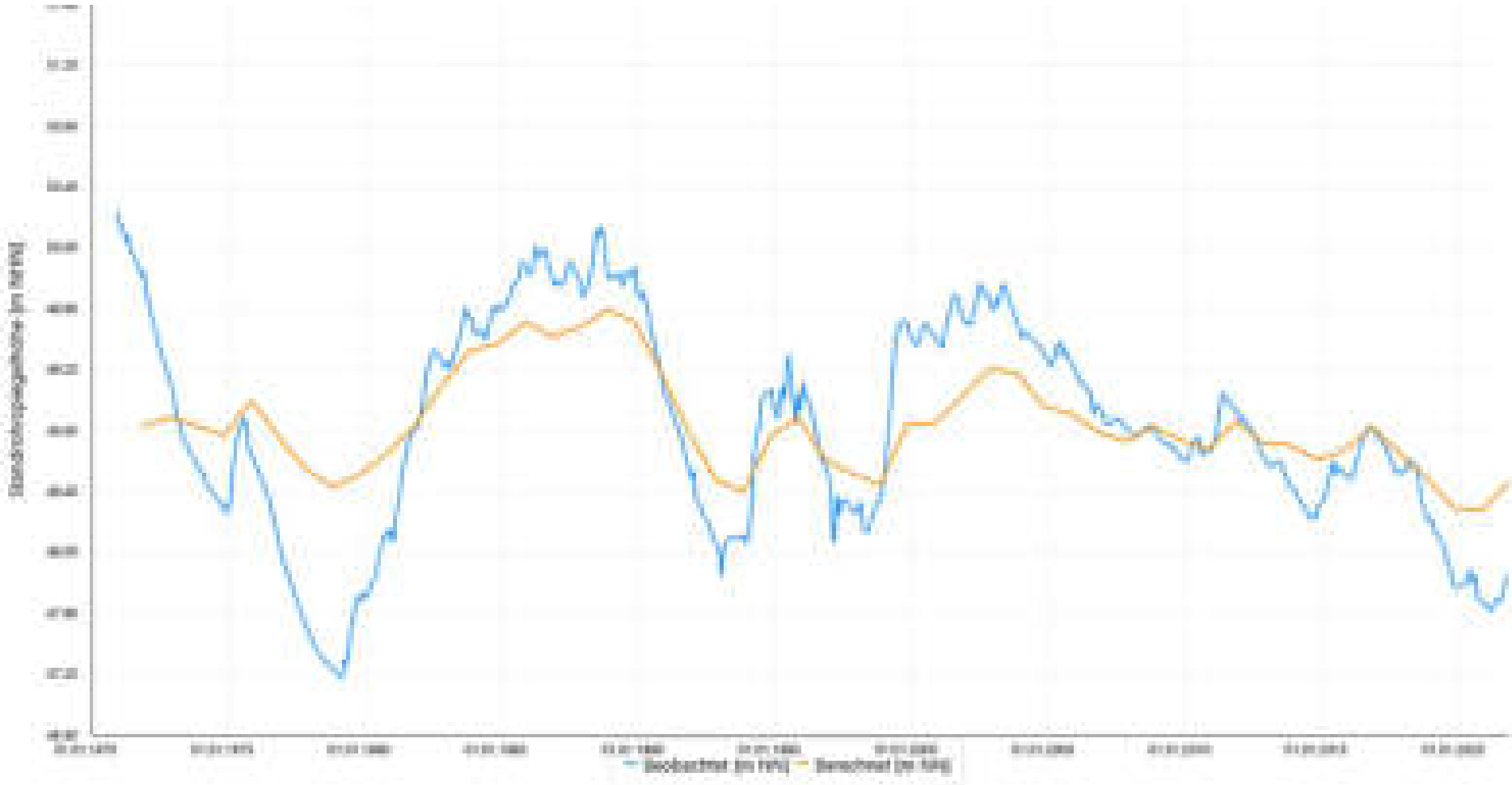
UK-Filter: 46,09

Modellleiter: 2

Mittlere Abw. berechn. Werte	
zu beob.:	0,37
zu beob. zum Zeitp. 2021 :	0,56

Korrelationskoeff.:	0,76
RMSE:	0,49

Schwankungsbreite Werte	
Min. der beob.:	47,19
Max. der beob.:	50,13
Diff. Min/Max. der beob.:	2,94
Min. der berechn.:	48,28
Max. der berechn.:	49,60
Diff. Min/Max. der berechn.:	1,32



28 900211 Venloer-Heide 19

ProID: 5620555

GW-Horizont: 16

Geländehöhe: 39,50

Kartierkennzeichen: 1

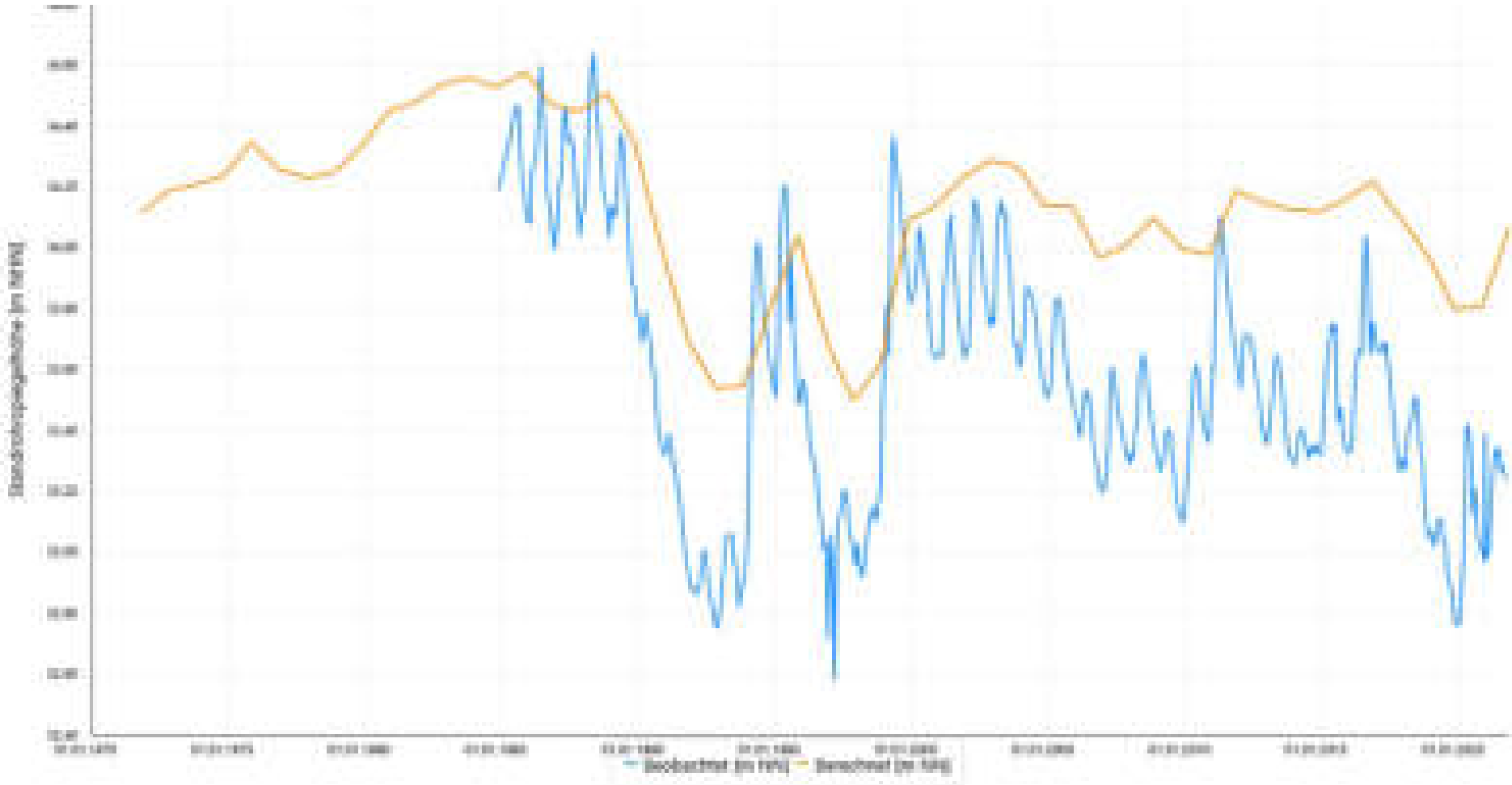
UK-Filter: 24,52

Modellleiter: 1

Mittlere Abw. berechn. Werte	
zu beob.:	0,58
zu beob. zum Zeitp. 2021 :	0,89

Korrelationskoeff.:	0,74
RMSE:	0,63

Schwankungsbreite Werte	
Min. der beob.:	32,86
Max. der beob.:	34,19
Diff. Min/Max. der beob.:	1,33
Min. der berechn.:	33,50
Max. der berechn.:	34,58
Diff. Min/Max. der berechn.:	1,08



28 900251 Schmalenend 201

ProID: 5620559

GW-Horizont: 16

Geländehöhe: 46,07

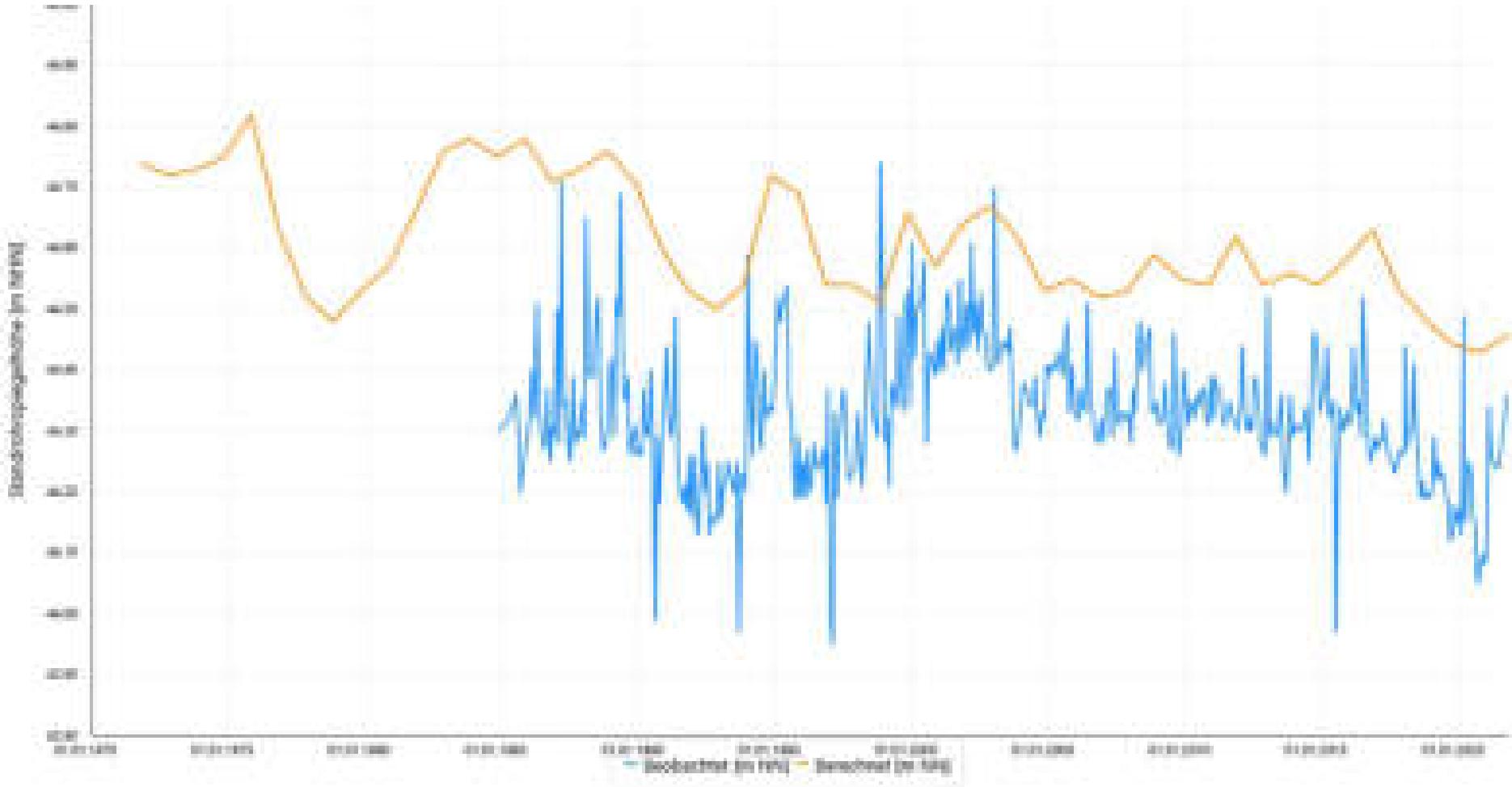
Kartierkennzeichen: 1

UK-Filter: 38,07

Modellleiter: 1

Mittlere Abw. berechn. Werte	
zu beob.:	0,26
zu beob. zum Zeitp. 2021 :	0,19
Korrelationskoeff.:	0,41
RMSE:	0,28

Schwankungsbreite Werte	
Min. der beob.:	43,99
Max. der beob.:	44,50
Diff. Min/Max. der beob.:	0,51
Min. der berechn.:	44,43
Max. der berechn.:	44,78
Diff. Min/Max. der berechn.:	0,35



28 900332 St. Georg P1

ProID: 5620568

GW-Horizont: 6B

Geländehöhe: 52,61

Kartierkennzeichen: 6B

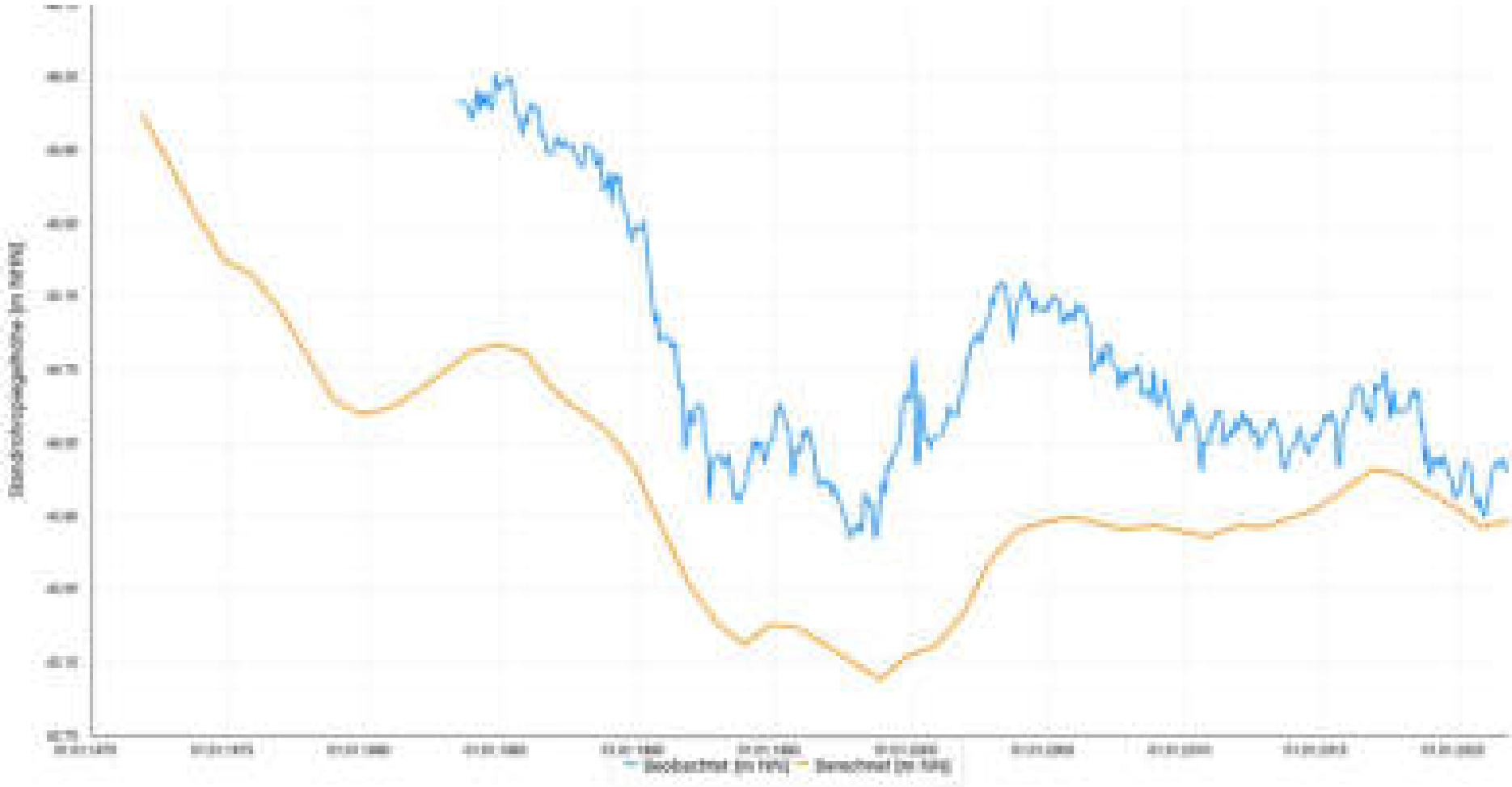
UK-Filter: -125,13

Modellleiter: 11

Mittlere Abw. berechn. Werte	
zu beob.:	0,87
zu beob. zum Zeitp. 2021 :	0,19

Korrelationskoeff.:	0,73
RMSE:	0,98

Schwankungsbreite Werte	
Min. der beob.:	43,86
Max. der beob.:	46,27
Diff. Min/Max. der beob.:	2,41
Min. der berechn.:	43,01
Max. der berechn.:	44,84
Diff. Min/Max. der berechn.:	1,83



27 907064 Hahnerhof

ProID: 5616210

GW-Horizont: 09

Geländehöhe: 114,20

Kartierkennzeichen: 1

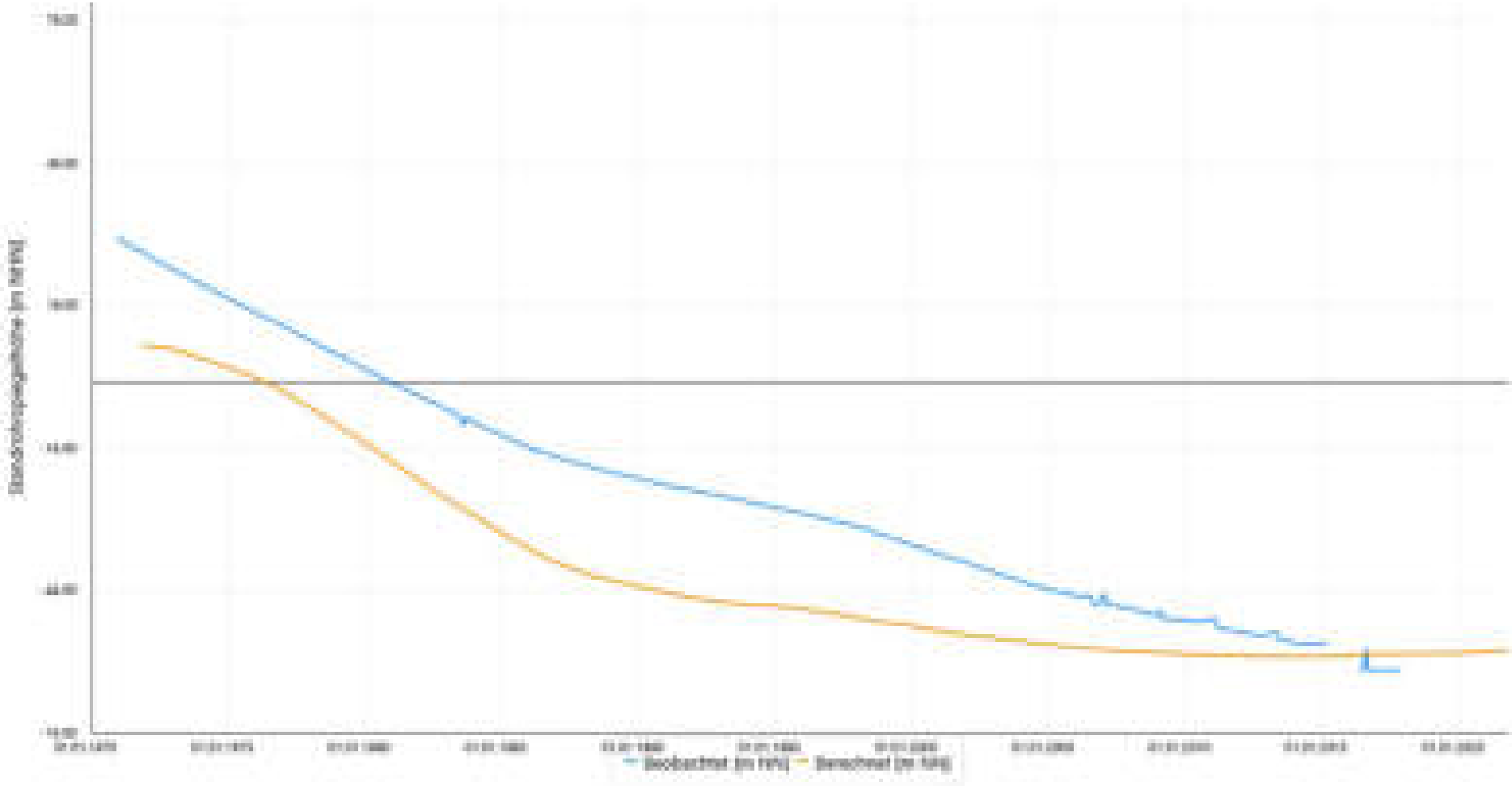
UK-Filter: -60,82

Modellleiter: 11

Mittlere Abw. berechn. Werte	
zu beob.:	14,98
zu beob. zum Zeitp. 2021 :	

Korrelationskoeff.:	0,97
RMSE:	16,18

Schwankungsbreite Werte	
Min. der beob.:	-60,73
Max. der beob.:	29,94
Diff. Min/Max. der beob.:	90,67
Min. der berechn.:	-57,86
Max. der berechn.:	7,68
Diff. Min/Max. der berechn.:	65,54



28 907161 Mongshof

ProID: 5620621

GW-Horizont: 14

Geländehöhe: 81,28

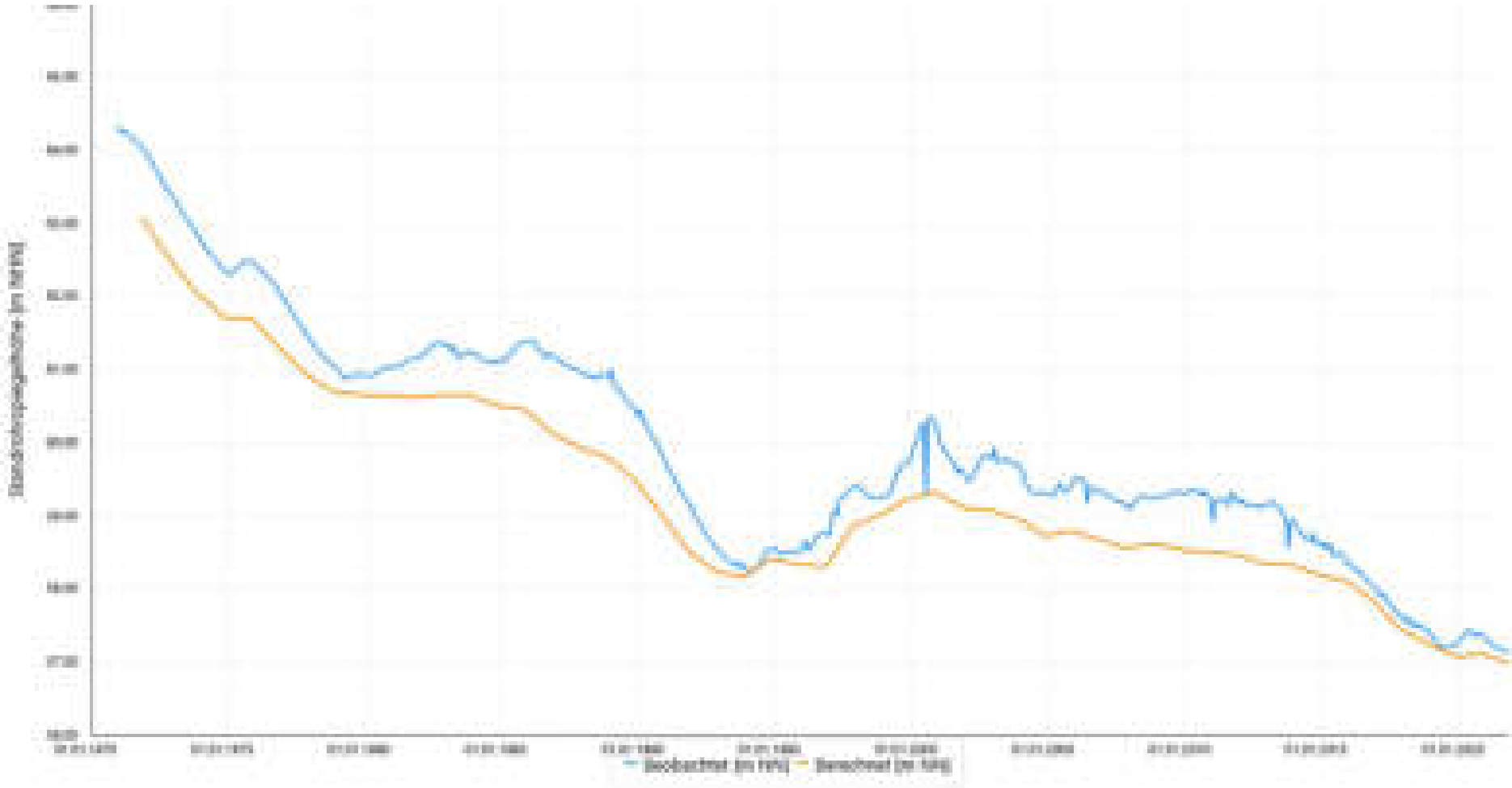
Kartierkennzeichen: 1

UK-Filter: 52,28

Modellleiter: 3

Mittlere Abw. berechn. Werte	
zu beob.:	0,53
zu beob. zum Zeitp. 2021 :	0,02
Korrelationskoeff.:	0,99
RMSE:	0,59

Schwankungsbreite Werte	
Min. der beob.:	56,71
Max. der beob.:	64,31
Diff. Min/Max. der beob.:	7,60
Min. der berechn.:	56,80
Max. der berechn.:	63,35
Diff. Min/Max. der berechn.:	6,55



28 907261 Hasseldamm

ProID: 5620633

GW-Horizont: 17

Geländehöhe: 39,14

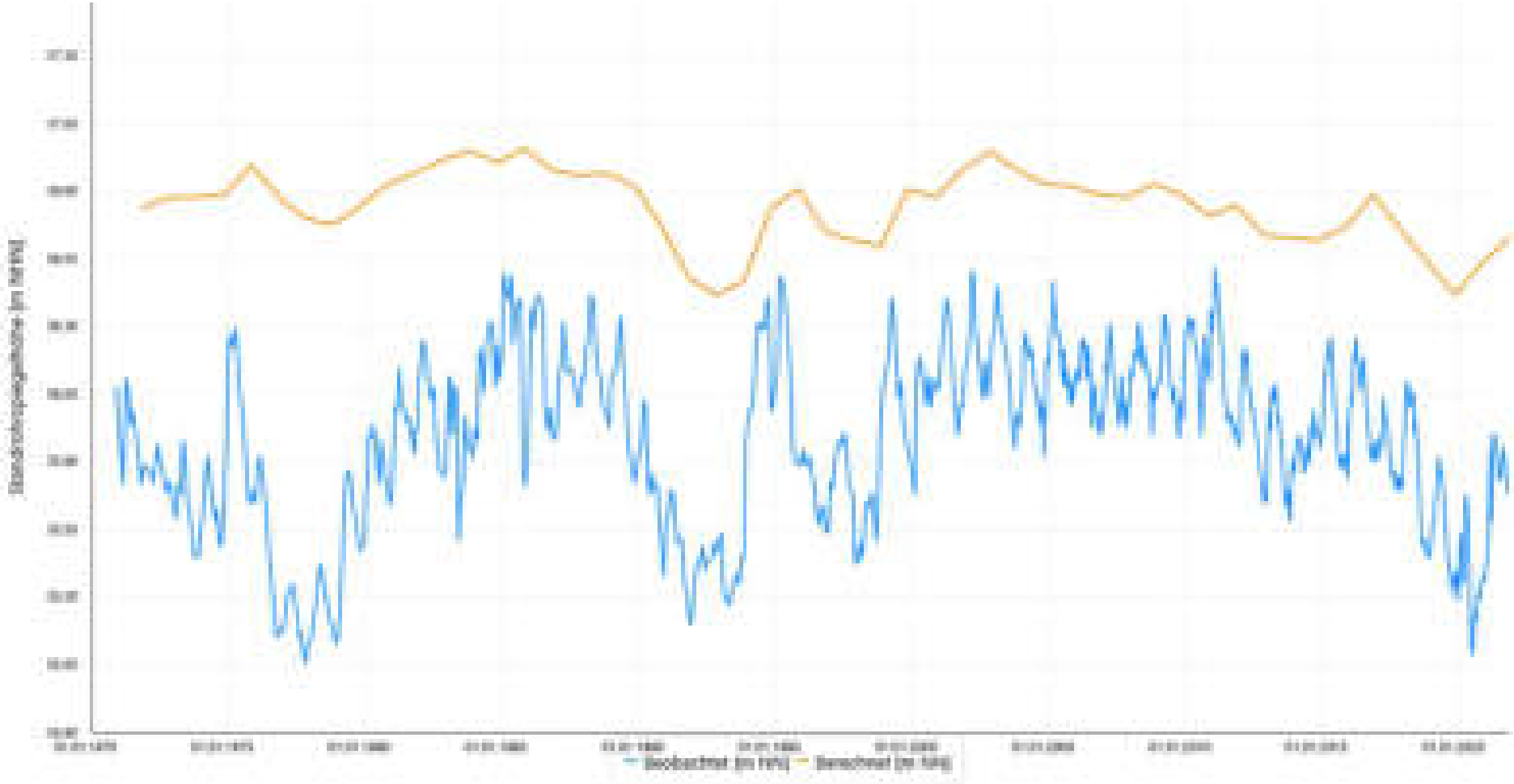
Kartierkennzeichen: 1

UK-Filter: 19,84

Modellleiter: 2

Mittlere Abw. berechn. Werte	
zu beob.:	0,80
zu beob. zum Zeitp. 2021 :	0,80
Korrelationskoeff.:	0,43
RMSE:	0,86

Schwankungsbreite Werte	
Min. der beob.:	35,21
Max. der beob.:	36,61
Diff. Min/Max. der beob.:	1,40
Min. der berechn.:	36,29
Max. der berechn.:	36,96
Diff. Min/Max. der berechn.:	0,67



28 907271 Korschebroich

ProID: 5620634

GW-Horizont: 17

Geländehöhe: 41,99

Kartierkennzeichen: 1

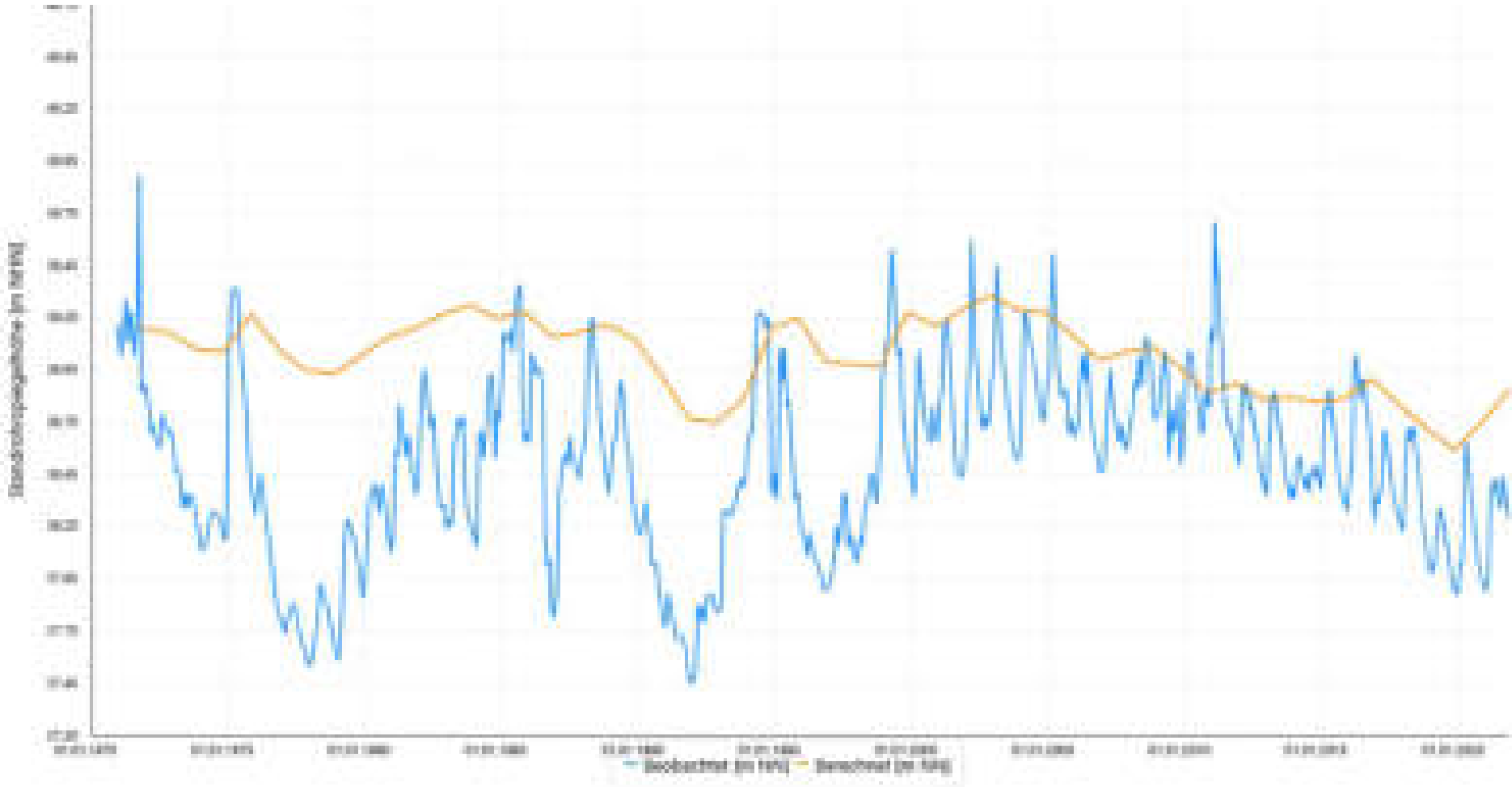
UK-Filter: 4,96

Modellleiter: 3

Mittlere Abw. berechn. Werte	
zu beob.:	0,59
zu beob. zum Zeitp. 2021 :	0,51

Korrelationskoeff.:	0,26
RMSE:	0,70

Schwankungsbreite Werte	
Min. der beob.:	37,48
Max. der beob.:	39,58
Diff. Min/Max. der beob.:	2,10
Min. der berechn.:	38,57
Max. der berechn.:	39,31
Diff. Min/Max. der berechn.:	0,74





28 907311 Rheindahlen

ProID: 5620646

GW-Horizont: 8

Geländehöhe: 79,16

Kartierkennzeichen: 1

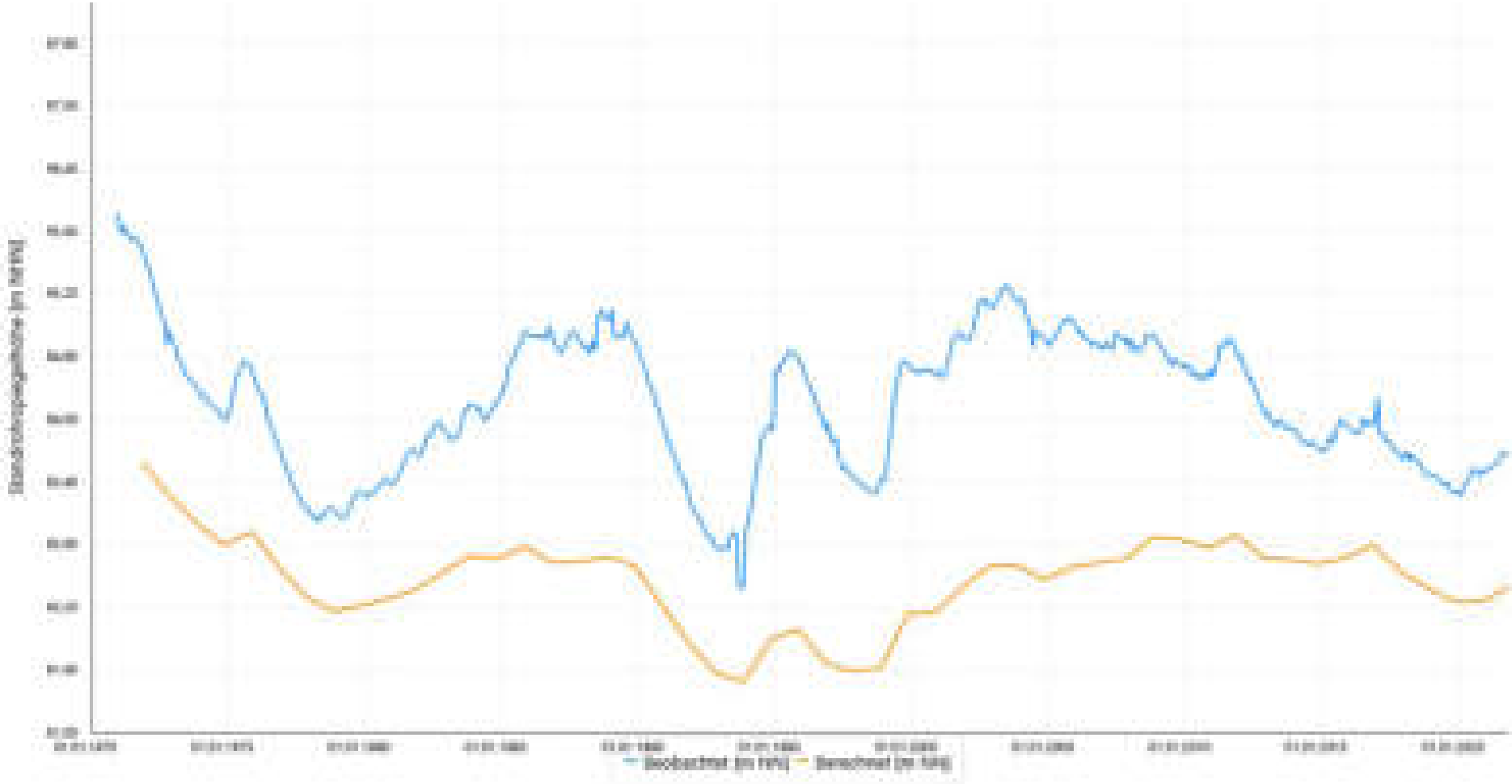
UK-Filter: 42,31

Modellleiter: 7

Mittlere Abw. berechn. Werte	
zu beob.:	1,64
zu beob. zum Zeitp. 2021 :	1,28

Korrelationskoeff.:	0,68
RMSE:	1,71

Schwankungsbreite Werte	
Min. der beob.:	62,75
Max. der beob.:	65,93
Diff. Min/Max. der beob.:	3,18
Min. der berechn.:	61,49
Max. der berechn.:	63,89
Diff. Min/Max. der berechn.:	2,40



21 907482 Kueckhoven

ProID: 5616221

GW-Horizont: 8

Geländehöhe: 91,04

Kartierkennzeichen: 1

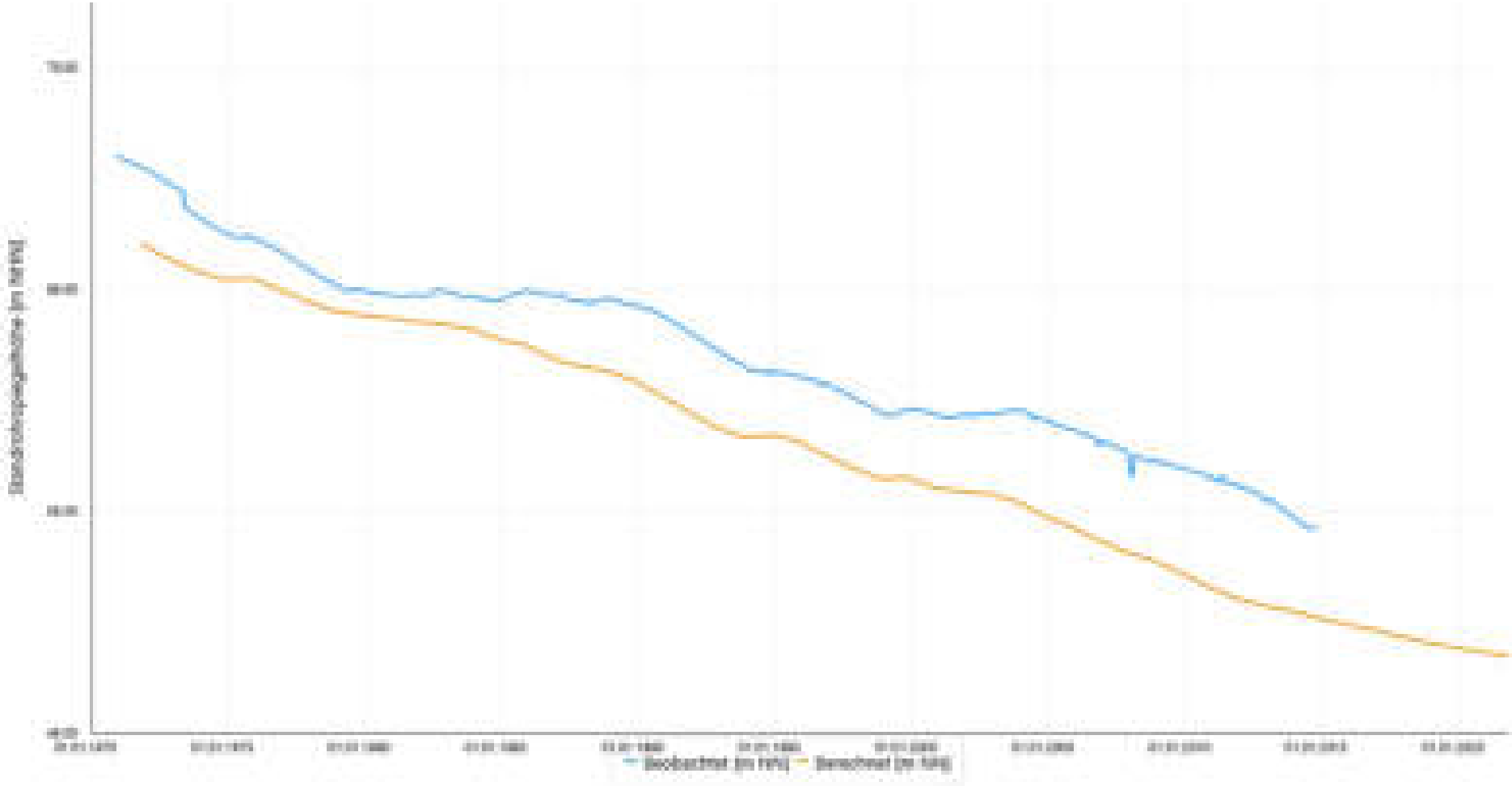
UK-Filter: 57,07

Modellleiter: 5

Mittlere Abw. berechn. Werte	
zu beob.:	3,02
zu beob. zum Zeitp. 2021 :	

Korrelationskoeff.:	0,99
RMSE:	3,22

Schwankungsbreite Werte	
Min. der beob.:	57,24
Max. der beob.:	74,04
Diff. Min/Max. der beob.:	16,80
Min. der berechn.:	53,21
Max. der berechn.:	71,24
Diff. Min/Max. der berechn.:	18,03



28 907641 Myllendonk

ProID: 5620681

GW-Horizont: 18

Geländehöhe: 40,49

Kartierkennzeichen: 1

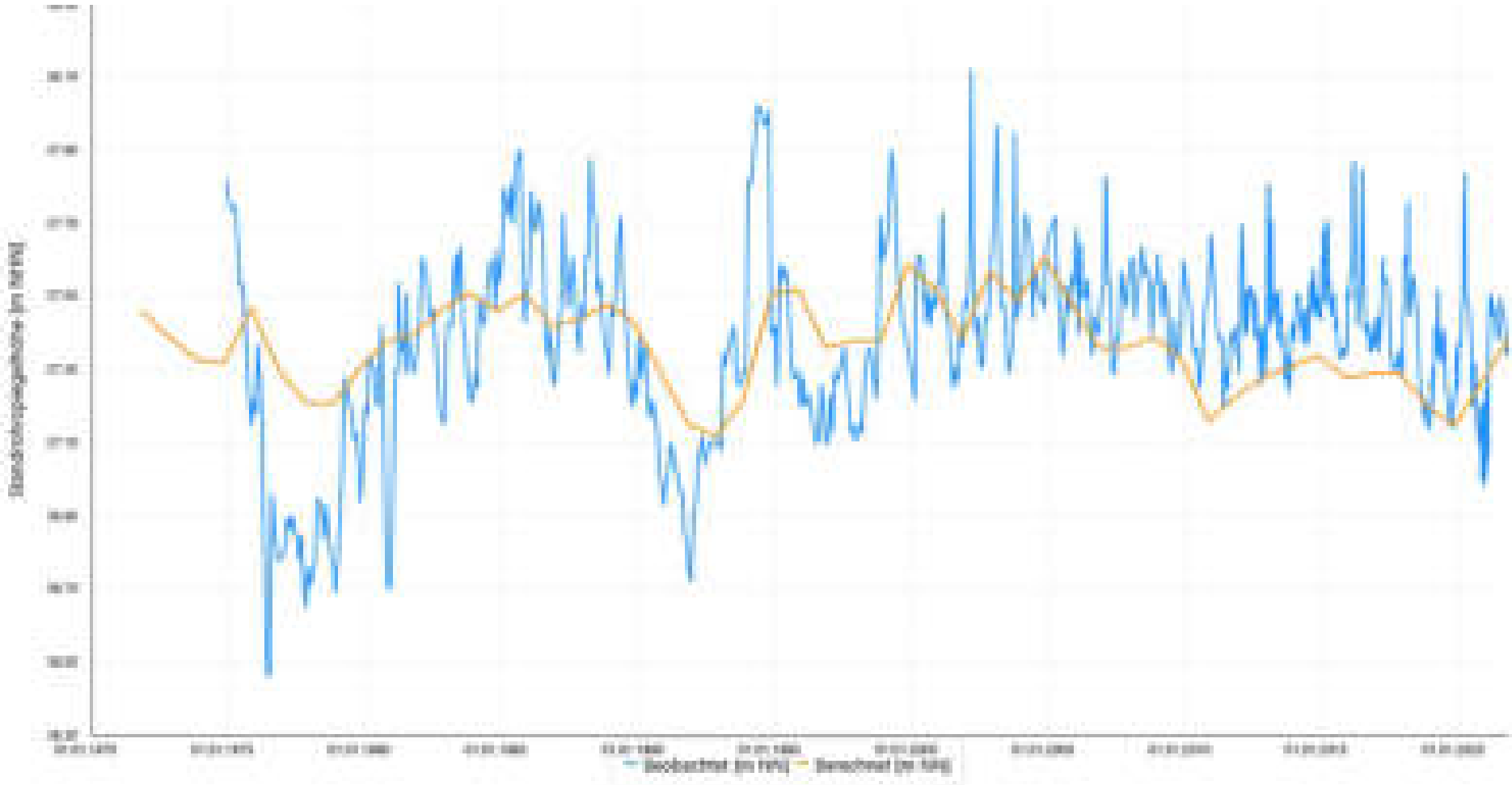
UK-Filter: 14,94

Modellleiter: 3

Mittlere Abw. berechn. Werte	
zu beob.:	0,21
zu beob. zum Zeitp. 2021 :	0,06

Korrelationskoeff.:	0,26
RMSE:	0,26

Schwankungsbreite Werte	
Min. der beob.:	36,75
Max. der beob.:	37,83
Diff. Min/Max. der beob.:	1,08
Min. der berechn.:	37,12
Max. der berechn.:	37,61
Diff. Min/Max. der berechn.:	0,49



28 907671 Grefrath

ProID: 5620686

GW-Horizont: 18

Geländehöhe: 51,42

Kartierkennzeichen: 1

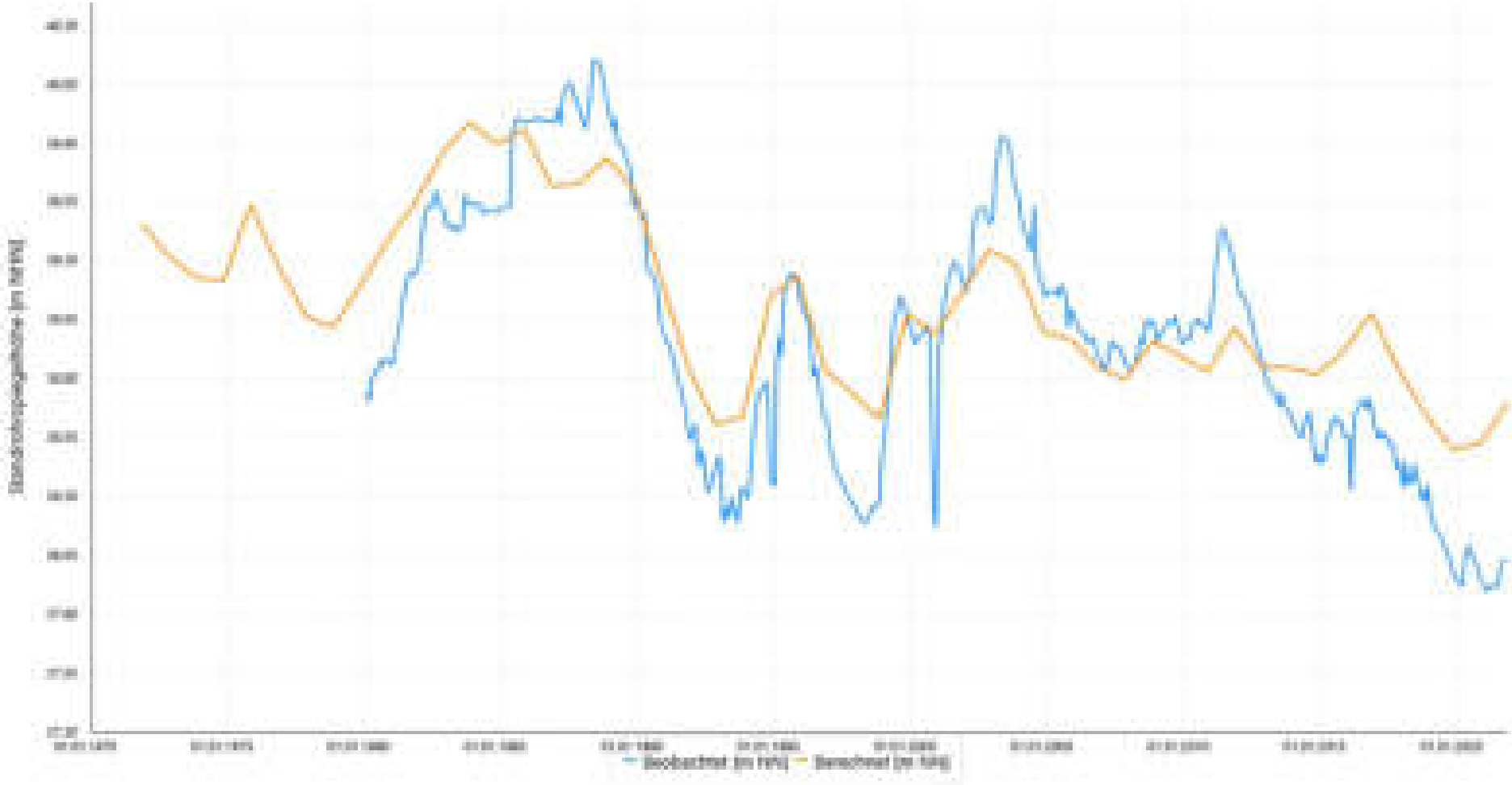
UK-Filter: 30,77

Modellleiter: 3

Mittlere Abw. berechn. Werte	
zu beob.:	0,27
zu beob. zum Zeitp. 2021 :	0,68

Korrelationskoeff.:	0,88
RMSE:	0,33

Schwankungsbreite Werte	
Min. der beob.:	37,90
Max. der beob.:	39,95
Diff. Min/Max. der beob.:	2,05
Min. der berechn.:	38,50
Max. der berechn.:	39,89
Diff. Min/Max. der berechn.:	1,39



28 907672 Grefrath

ProID: 5620687

GW-Horizont: 5

Geländehöhe: 51,42

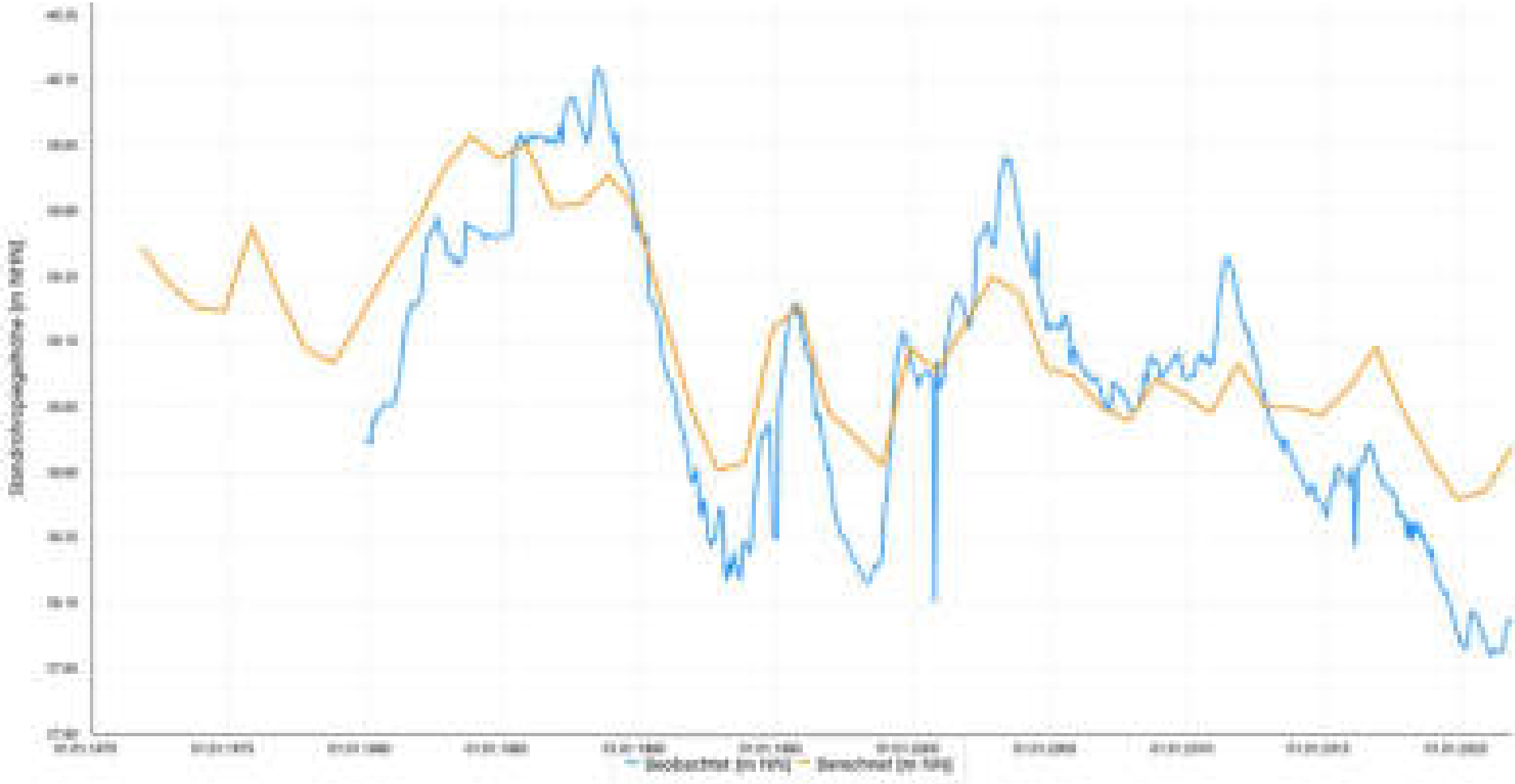
Kartierkennzeichen: OA

UK-Filter: 14,57

Modellleiter: 3

Mittlere Abw. berechn. Werte	
zu beob.:	0,27
zu beob. zum Zeitp. 2021 :	0,67
Korrelationskoeff.:	0,88
RMSE:	0,33

Schwankungsbreite Werte	
Min. der beob.:	37,90
Max. der beob.:	39,93
Diff. Min/Max. der beob.:	2,03
Min. der berechn.:	38,50
Max. der berechn.:	39,89
Diff. Min/Max. der berechn.:	1,39



28 907681 Glehn

ProID: 5620689

GW-Horizont: 18

Geländehöhe: 47,24

Kartierkennzeichen: 1

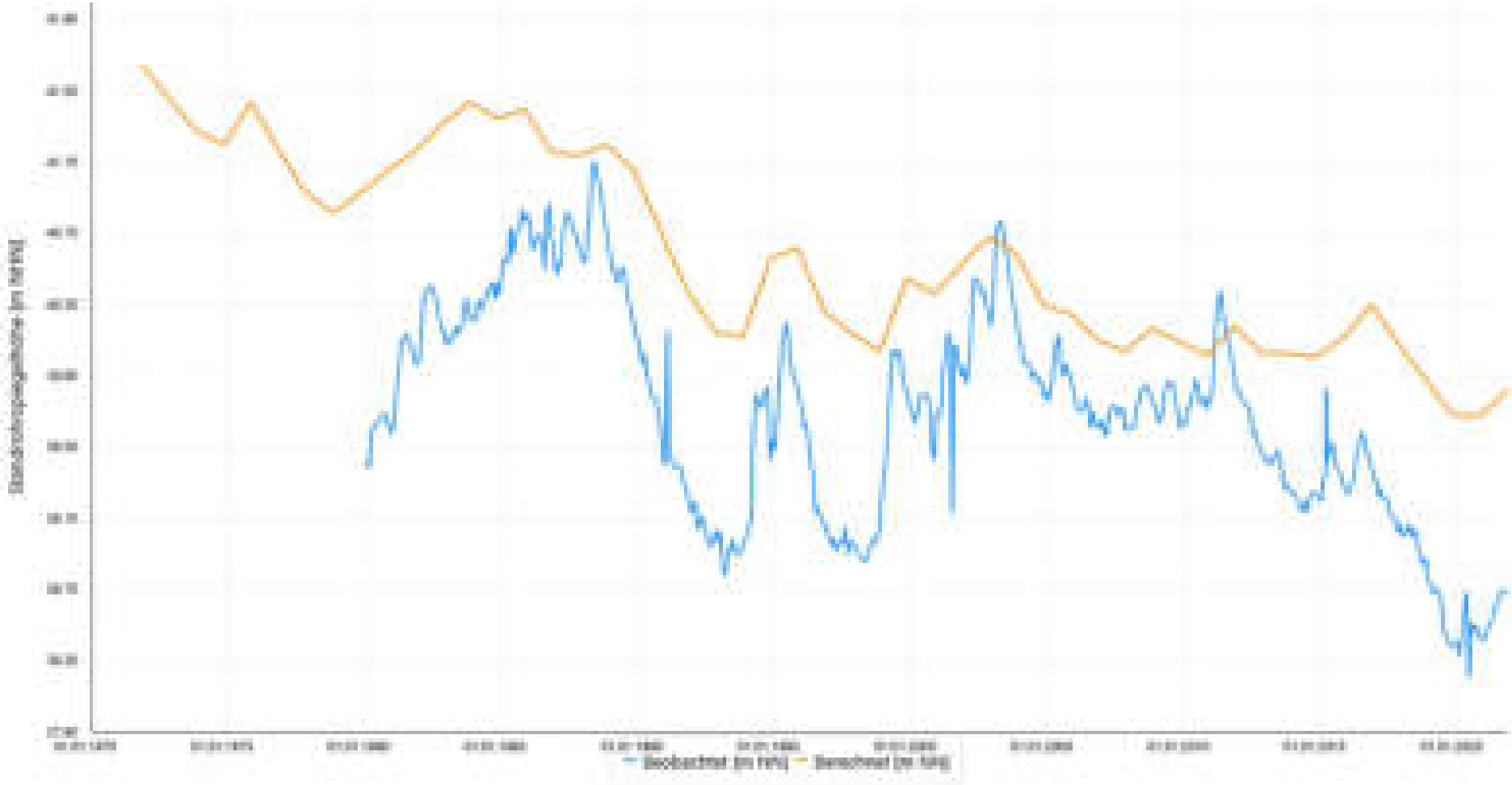
UK-Filter: 17,16

Modellleiter: 2

Mittlere Abw. berechn. Werte	
zu beob.:	0,87
zu beob. zum Zeitp. 2021 :	1,15

Korrelationskoeff.:	0,81
RMSE:	0,93

Schwankungsbreite Werte	
Min. der beob.:	38,33
Max. der beob.:	40,70
Diff. Min/Max. der beob.:	2,37
Min. der berechn.:	39,68
Max. der berechn.:	41,44
Diff. Min/Max. der berechn.:	1,76



28 907751 Buettgen R

ProID: 5620705

GW-Horizont: 18

Geländehöhe: 40,82

Kartierkennzeichen: 1

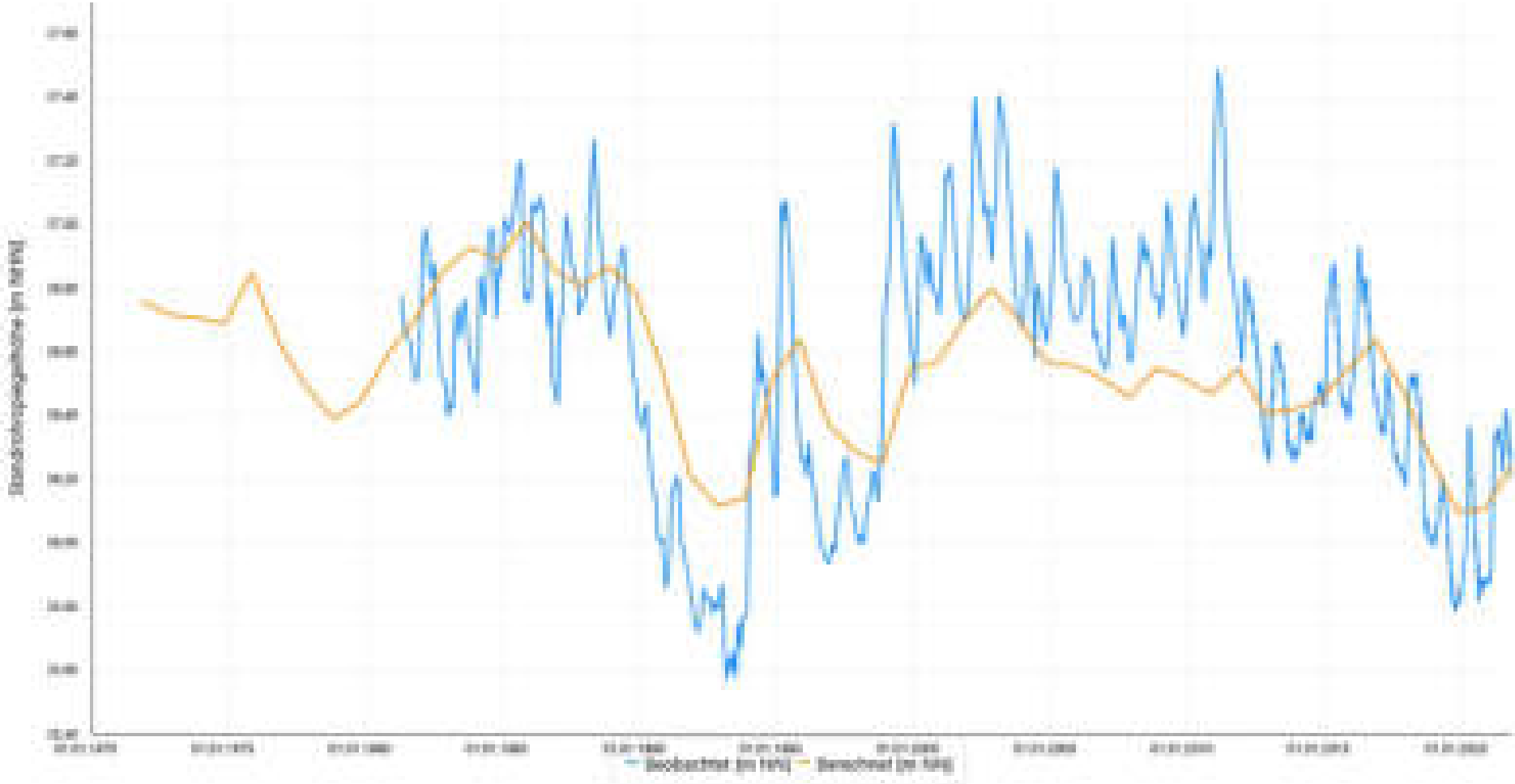
UK-Filter: 22,66

Modellleiter: 1

Mittlere Abw. berechn. Werte	
zu beob.:	0,24
zu beob. zum Zeitp. 2021 :	0,00

Korrelationskoeff.:	0,55
RMSE:	0,33

Schwankungsbreite Werte	
Min. der beob.:	35,75
Max. der beob.:	37,49
Diff. Min/Max. der beob.:	1,74
Min. der berechn.:	36,10
Max. der berechn.:	37,01
Diff. Min/Max. der berechn.:	0,91



28 907752 Buettgen R

ProID: 5620706

GW-Horizont: 5

Geländehöhe: 40,82

Kartierkennzeichen: 5

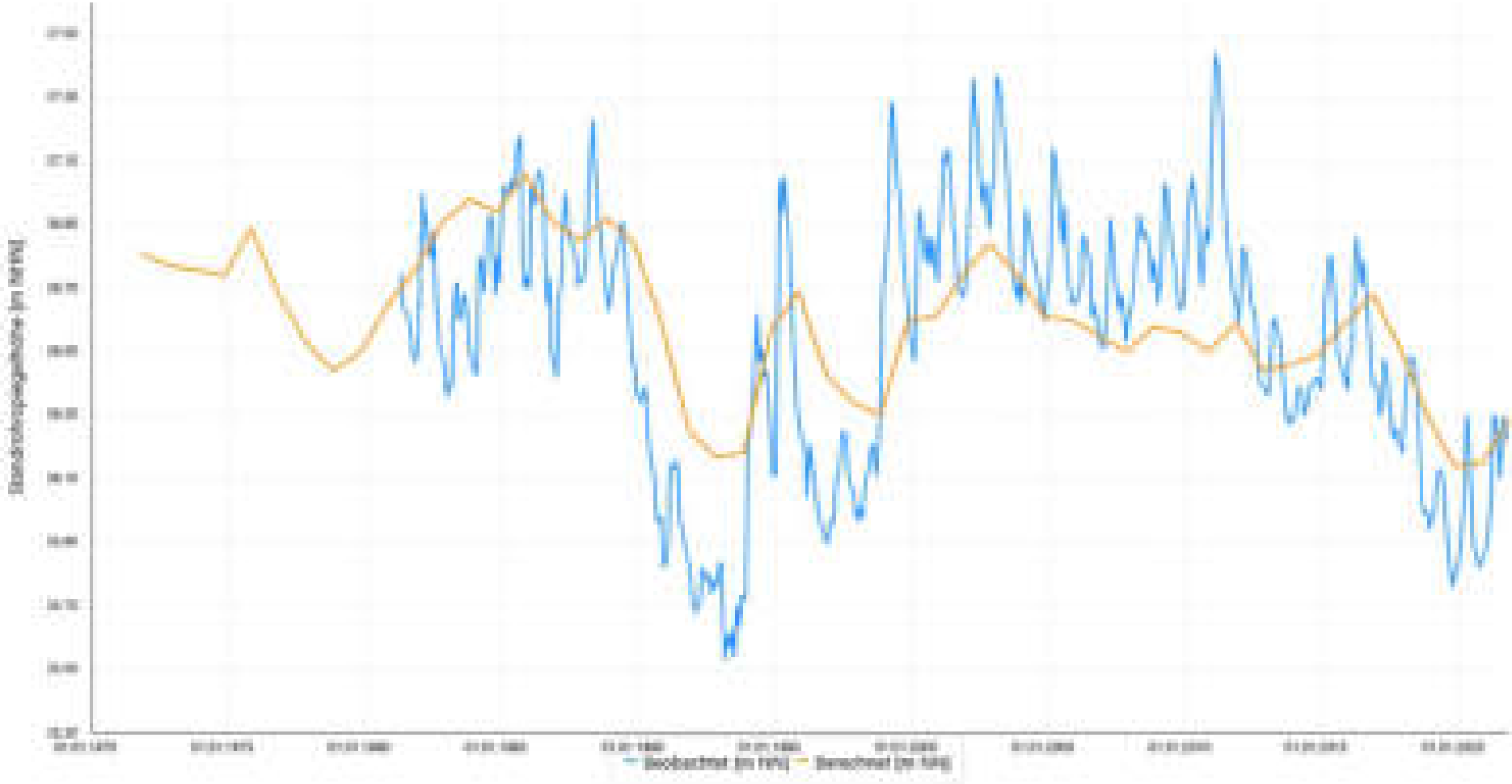
UK-Filter: -55,26

Modellleiter: 6

Mittlere Abw. berechn. Werte	
zu beob.:	0,25
zu beob. zum Zeitp. 2021 :	0,17

Korrelationskoeff.:	0,60
RMSE:	0,32

Schwankungsbreite Werte	
Min. der beob.:	35,71
Max. der beob.:	37,44
Diff. Min/Max. der beob.:	1,73
Min. der berechn.:	36,14
Max. der berechn.:	37,06
Diff. Min/Max. der berechn.:	0,92





28 907871 Duelken

ProID: 6458511

GW-Horizont: 14

Geländehöhe: 62,24

Kartierkennzeichen: 1

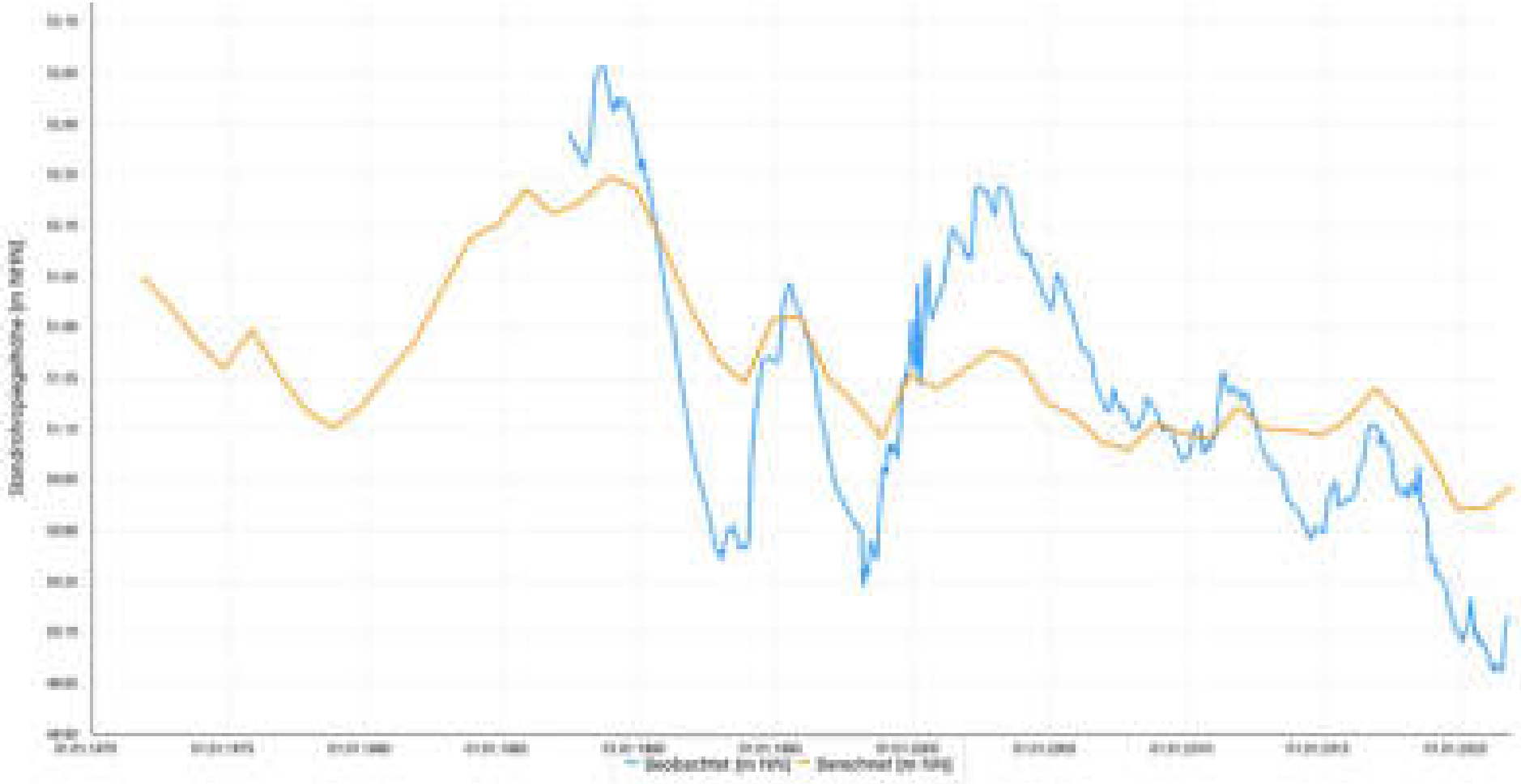
UK-Filter: 47,30

Modellleiter: 3

Mittlere Abw. berechn. Werte	
zu beob.:	0,38
zu beob. zum Zeitp. 2021 :	0,69

Korrelationskoeff.:	0,80
RMSE:	0,46

Schwankungsbreite Werte	
Min. der beob.:	49,90
Max. der beob.:	52,67
Diff. Min/Max. der beob.:	2,77
Min. der berechn.:	50,71
Max. der berechn.:	52,34
Diff. Min/Max. der berechn.:	1,63



28 907881 M.Gladb.

ProID: 6458497

GW-Horizont: 6D

Geländehöhe: 48,89

Kartierkennzeichen: 1

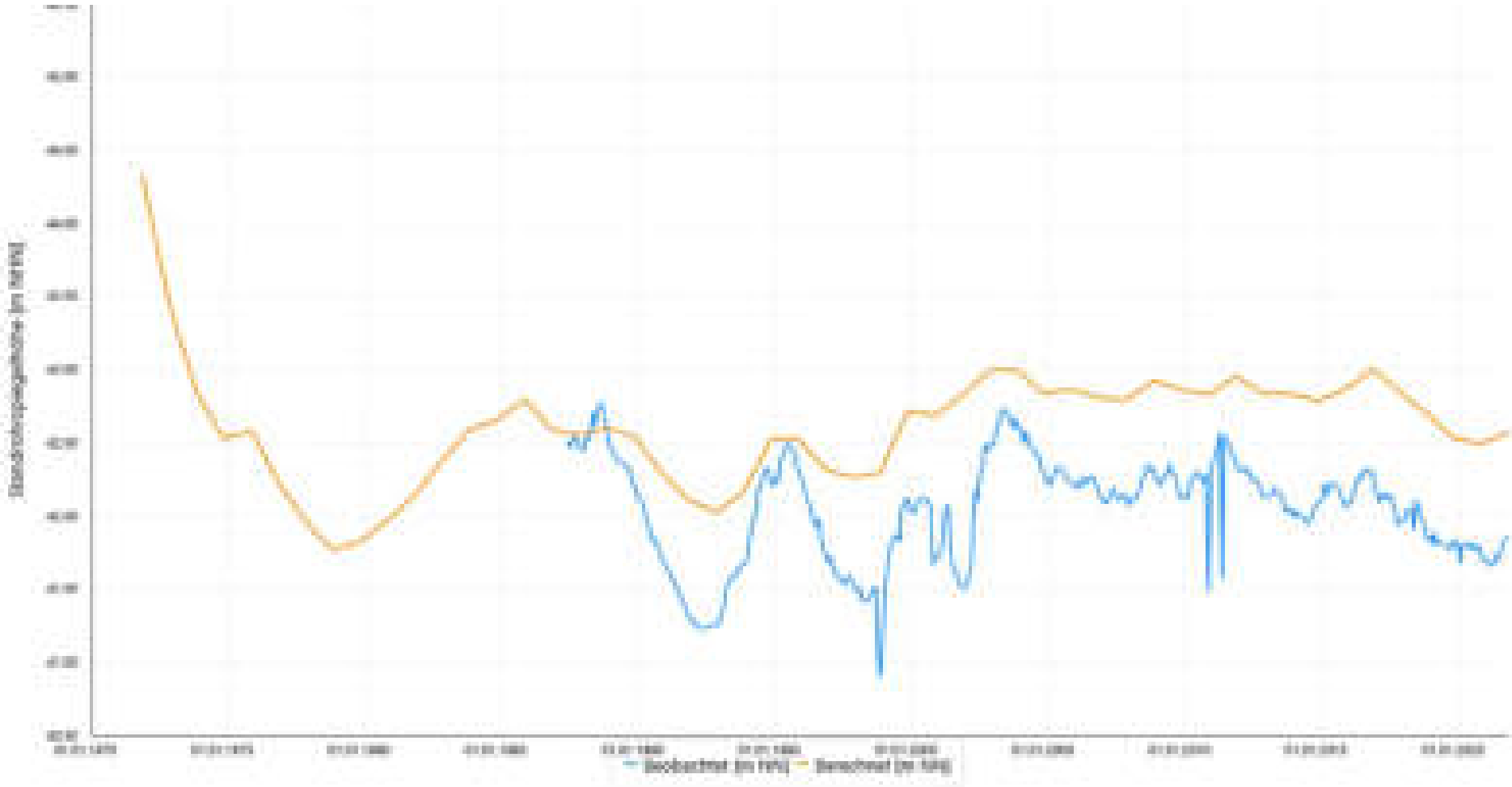
UK-Filter: 31,73

Modellleiter: 7

Mittlere Abw. berechn. Werte	
zu beob.:	0,65
zu beob. zum Zeitp. 2021 :	0,75

Korrelationskoeff.:	0,72
RMSE:	0,69

Schwankungsbreite Werte	
Min. der beob.:	41,25
Max. der beob.:	42,50
Diff. Min/Max. der beob.:	1,25
Min. der berechn.:	42,03
Max. der berechn.:	43,01
Diff. Min/Max. der berechn.:	0,98



28 907891 Korschenbroich

ProID: 6458489

GW-Horizont: 19

Geländehöhe: 40,41

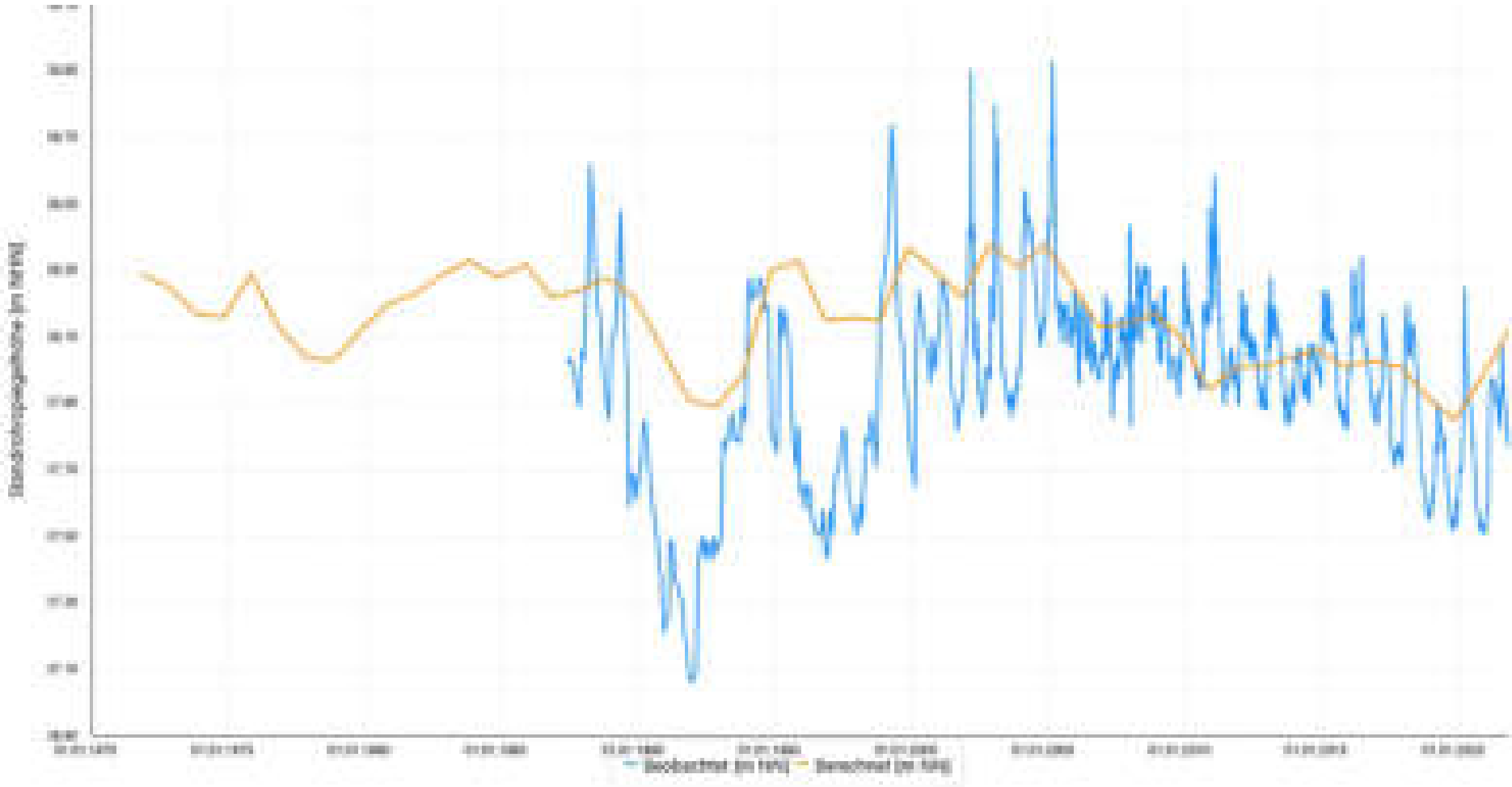
Kartierkennzeichen: 1

UK-Filter: 29,19

Modellleiter: 1

Mittlere Abw. berechn. Werte	
zu beob.:	0,28
zu beob. zum Zeitp. 2021 :	0,18
Korrelationskoeff.:	0,31
RMSE:	0,37

Schwankungsbreite Werte	
Min. der beob.:	37,08
Max. der beob.:	38,71
Diff. Min/Max. der beob.:	1,63
Min. der berechn.:	37,85
Max. der berechn.:	38,38
Diff. Min/Max. der berechn.:	0,53



28 907911 Tackhütte

ProID: 6458474

GW-Horizont: 6D

Geländehöhe: 46,74

Kartierkennzeichen: 1

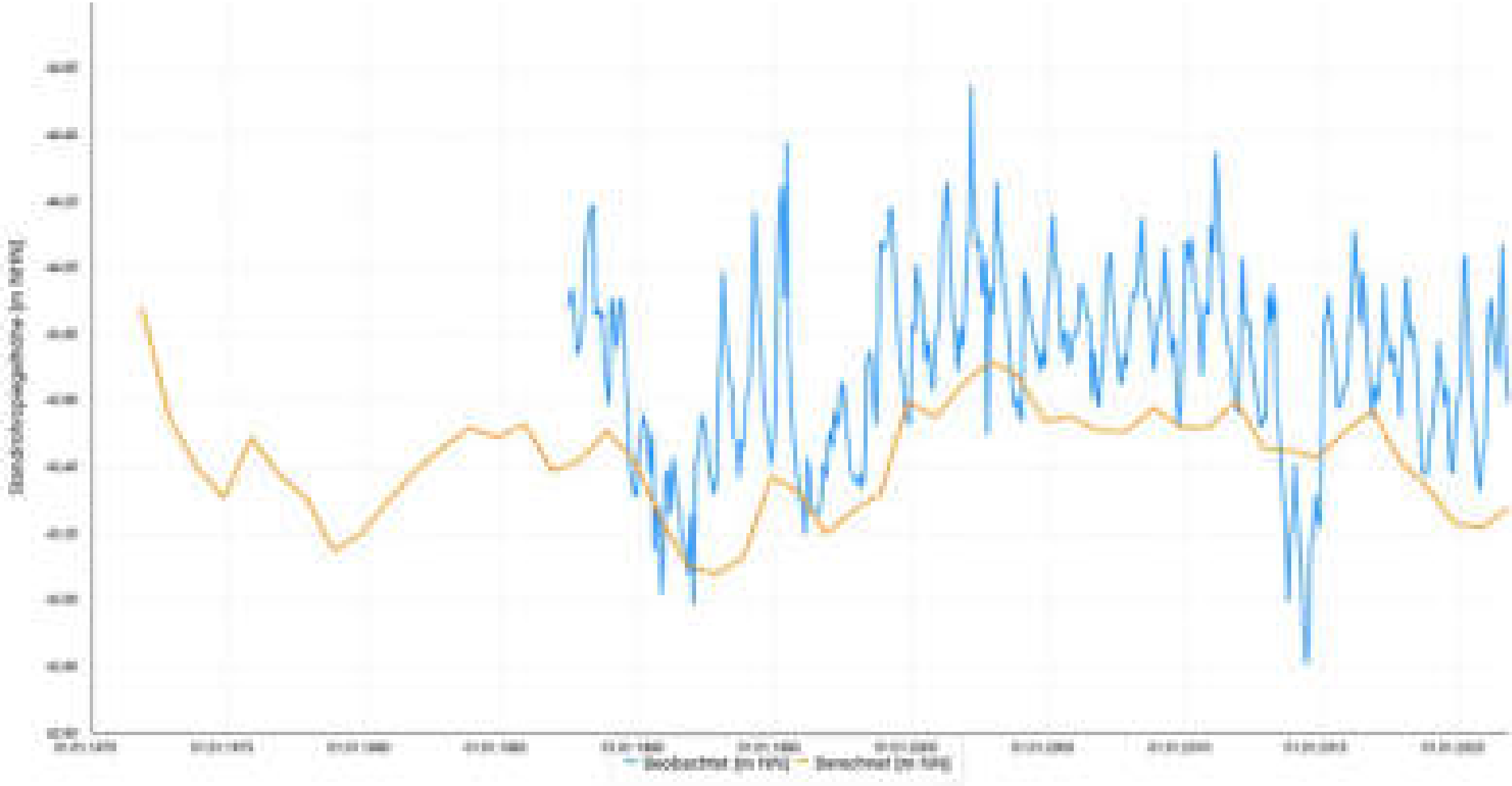
UK-Filter: 18,68

Modellleiter: 5

Mittlere Abw. berechn. Werte	
zu beob.:	0,38
zu beob. zum Zeitp. 2021 :	0,56

Korrelationskoeff.:	0,41
RMSE:	0,44

Schwankungsbreite Werte	
Min. der beob.:	43,28
Max. der beob.:	44,35
Diff. Min/Max. der beob.:	1,07
Min. der berechn.:	43,08
Max. der berechn.:	43,72
Diff. Min/Max. der berechn.:	0,64



28 907921 Holzbuett.

ProID: 6458468

GW-Horizont: 18

Geländehöhe: 40,78

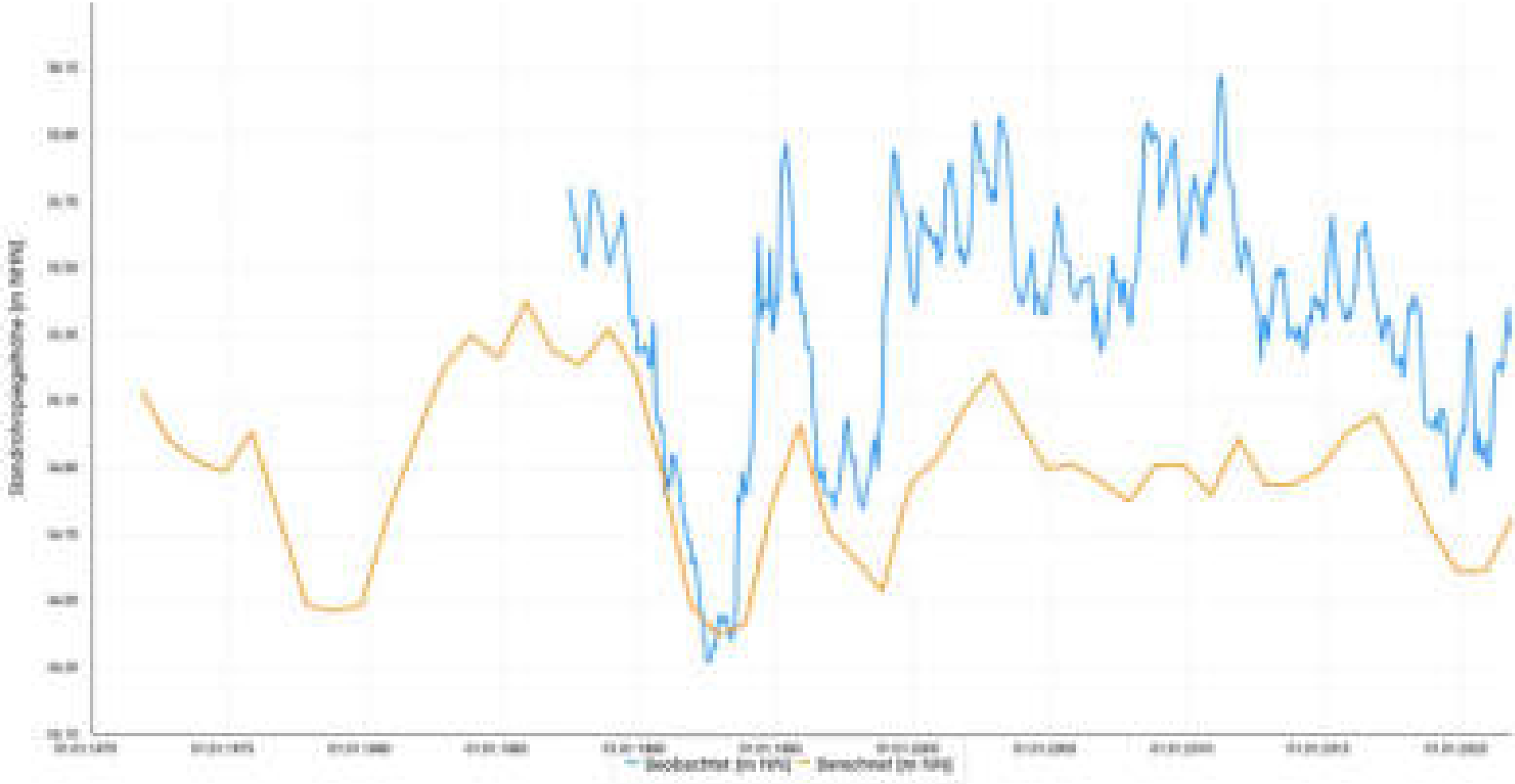
Kartierkennzeichen: 1

UK-Filter: 13,67

Modellleiter: 2

Mittlere Abw. berechn. Werte	
zu beob.:	0,44
zu beob. zum Zeitp. 2021 :	0,45
Korrelationskoeff.:	0,62
RMSE:	0,51

Schwankungsbreite Werte	
Min. der beob.:	34,43
Max. der beob.:	36,02
Diff. Min/Max. der beob.:	1,59
Min. der berechn.:	34,40
Max. der berechn.:	35,32
Diff. Min/Max. der berechn.:	0,92



28 907941 Neuss 2

GW-Horizont: 19

Kartierkennzeichen: 1

Modellleiter: 2

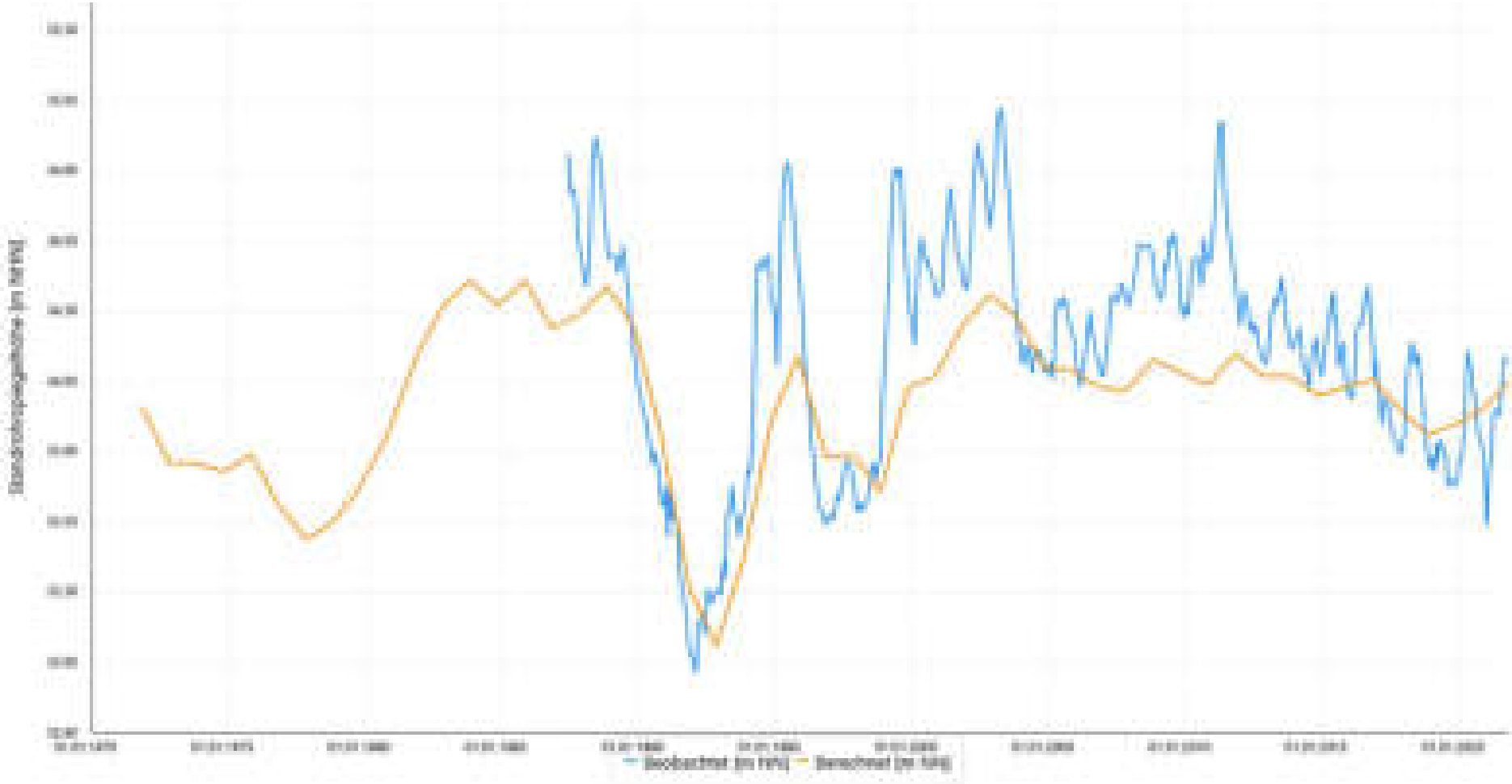
ProID: 6458456

Geländehöhe: 40,57

UK-Filter: 12,47

Mittlere Abw. berechn. Werte	
zu beob.:	0,19
zu beob. zum Zeitp. 2021 :	0,13
Korrelationskoeff.:	0,77
RMSE:	0,23

Schwankungsbreite Werte	
Min. der beob.:	33,07
Max. der beob.:	34,69
Diff. Min/Max. der beob.:	1,62
Min. der berechn.:	33,11
Max. der berechn.:	34,39
Diff. Min/Max. der berechn.:	1,28



21 908011 Meinweg

ProID: 6458406

GW-Horizont: 6D

Geländehöhe: 77,09

Kartierkennzeichen: 1

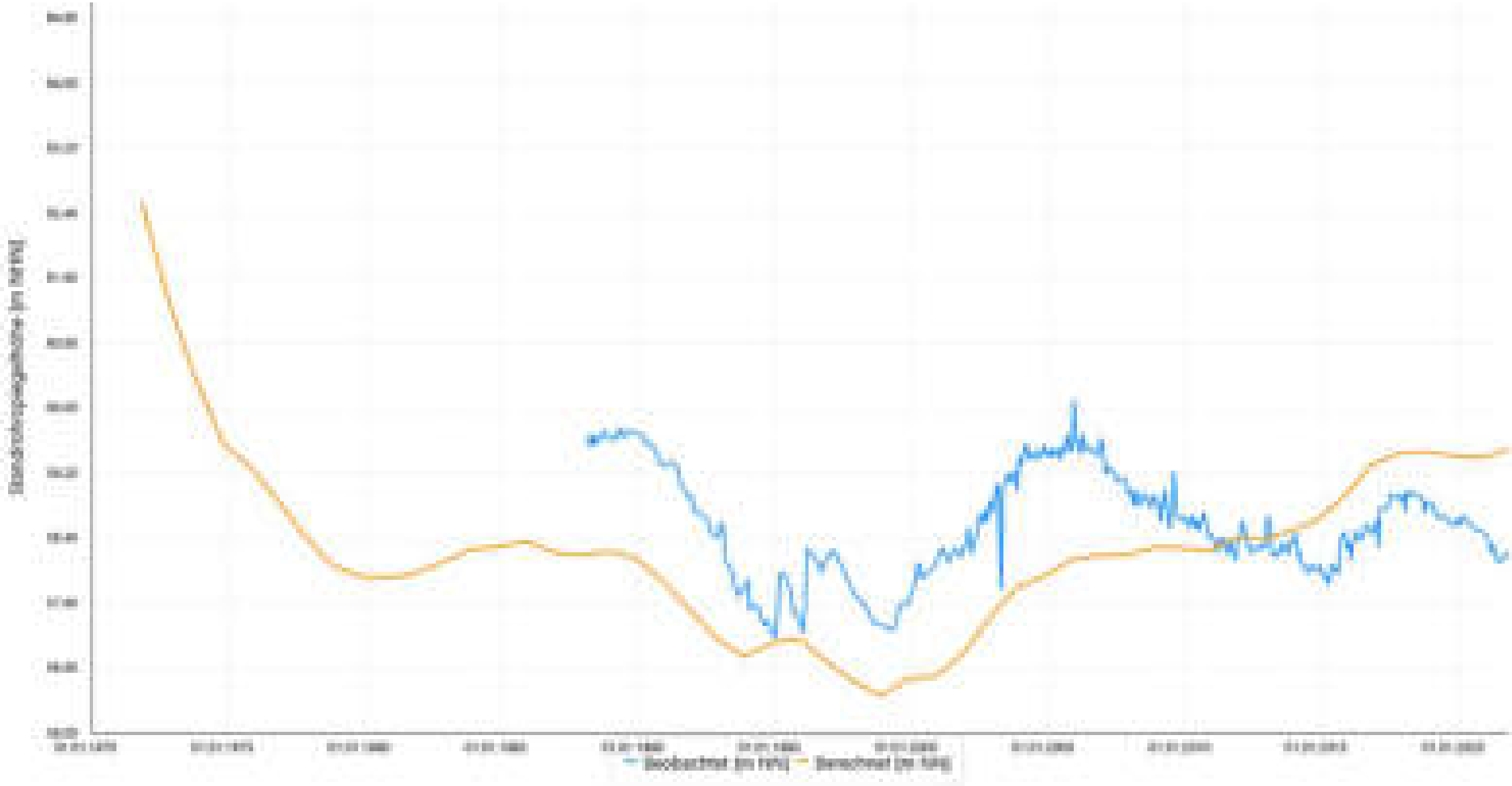
UK-Filter: 39,99

Modellleiter: 9

Mittlere Abw. berechn. Werte	
zu beob.:	0,96
zu beob. zum Zeitp. 2021 :	1,38

Korrelationskoeff.:	0,27
RMSE:	1,08

Schwankungsbreite Werte	
Min. der beob.:	57,34
Max. der beob.:	59,68
Diff. Min/Max. der beob.:	2,34
Min. der berechn.:	56,46
Max. der berechn.:	59,53
Diff. Min/Max. der berechn.:	3,07



28 908101 Huegelhof

ProID: 5620753

GW-Horizont: 14

Geländehöhe: 62,50

Kartierkennzeichen: 1

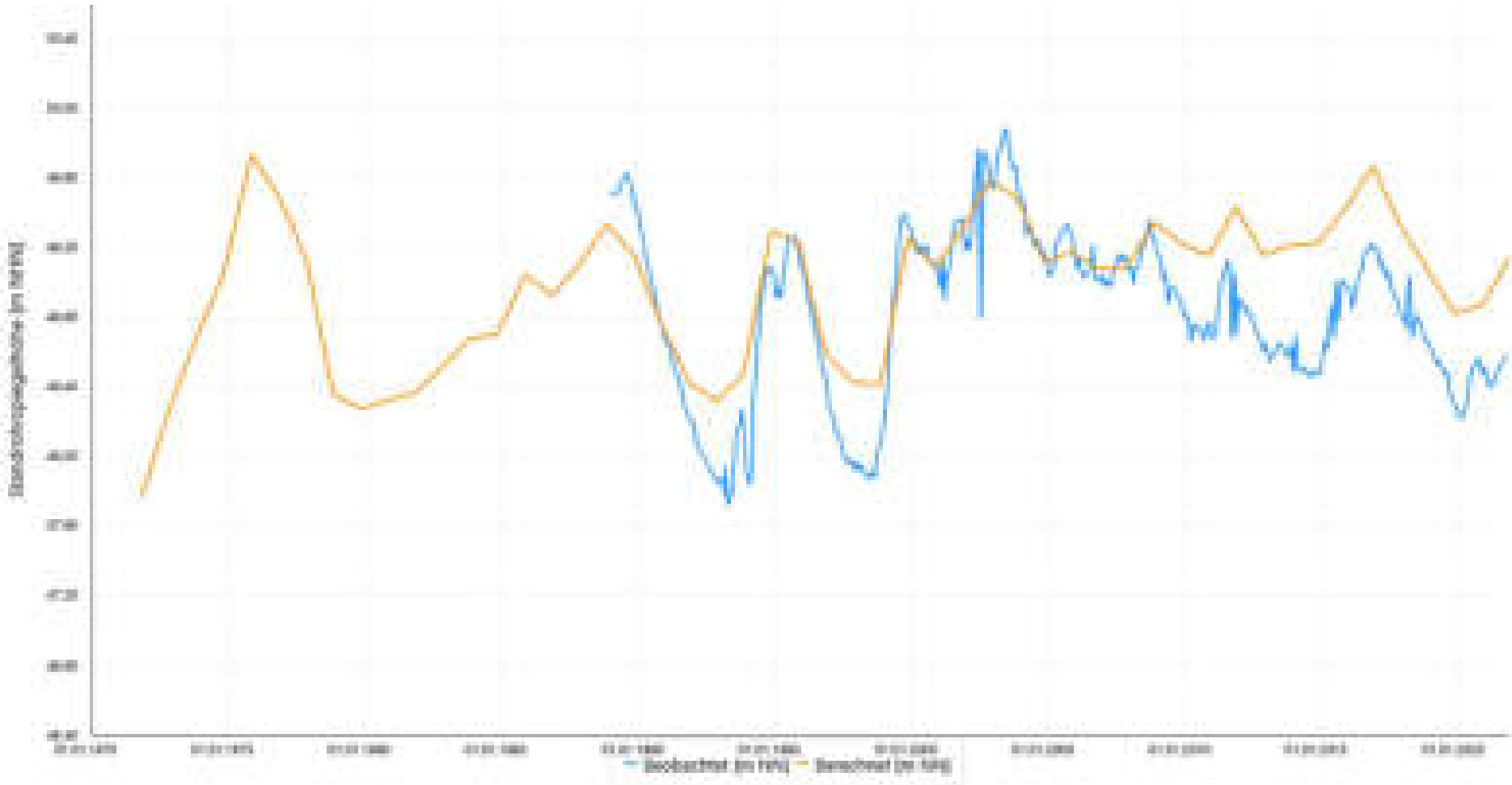
UK-Filter: 46,57

Modellleiter: 1

Mittlere Abw. berechn. Werte	
zu beob.:	0,33
zu beob. zum Zeitp. 2021 :	0,52

Korrelationskoeff.:	0,84
RMSE:	0,39

Schwankungsbreite Werte	
Min. der beob.:	47,84
Max. der beob.:	49,56
Diff. Min/Max. der beob.:	1,72
Min. der berechn.:	48,32
Max. der berechn.:	49,67
Diff. Min/Max. der berechn.:	1,35





21 908161 Brunbeck

ProID: 5616255

GW-Horizont: 16

Geländehöhe: 77,37

Kartierkennzeichen: 1

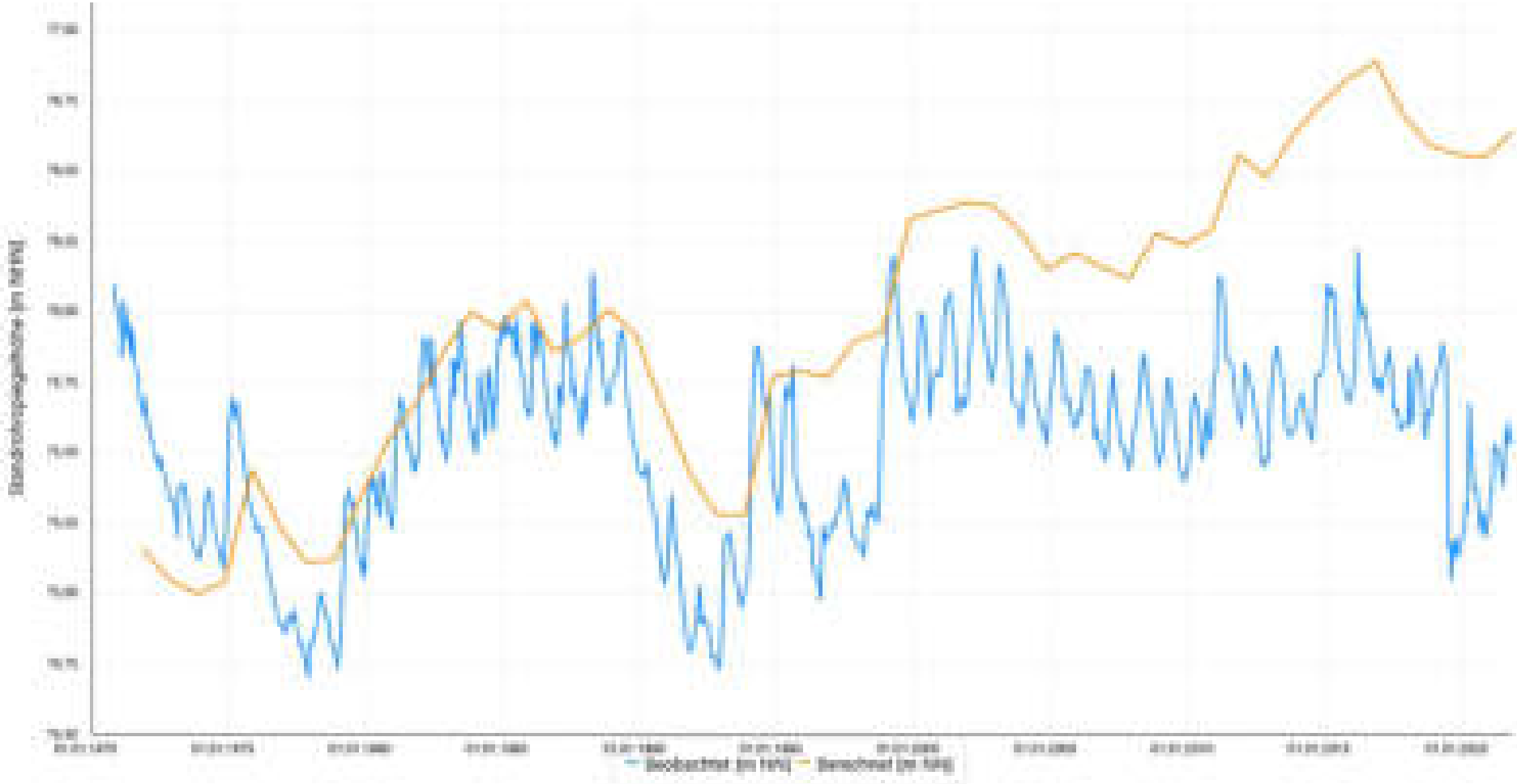
UK-Filter: 62,63

Modellleiter: 3

Mittlere Abw. berechn. Werte	
zu beob.:	0,53
zu beob. zum Zeitp. 2021 :	1,11

Korrelationskoeff.:	0,52
RMSE:	0,62

Schwankungsbreite Werte	
Min. der beob.:	74,83
Max. der beob.:	76,16
Diff. Min/Max. der beob.:	1,33
Min. der berechn.:	75,00
Max. der berechn.:	76,89
Diff. Min/Max. der berechn.:	1,89



21 908221 Venheyde

ProID: 5616261

GW-Horizont: 14

Geländehöhe: 52,06

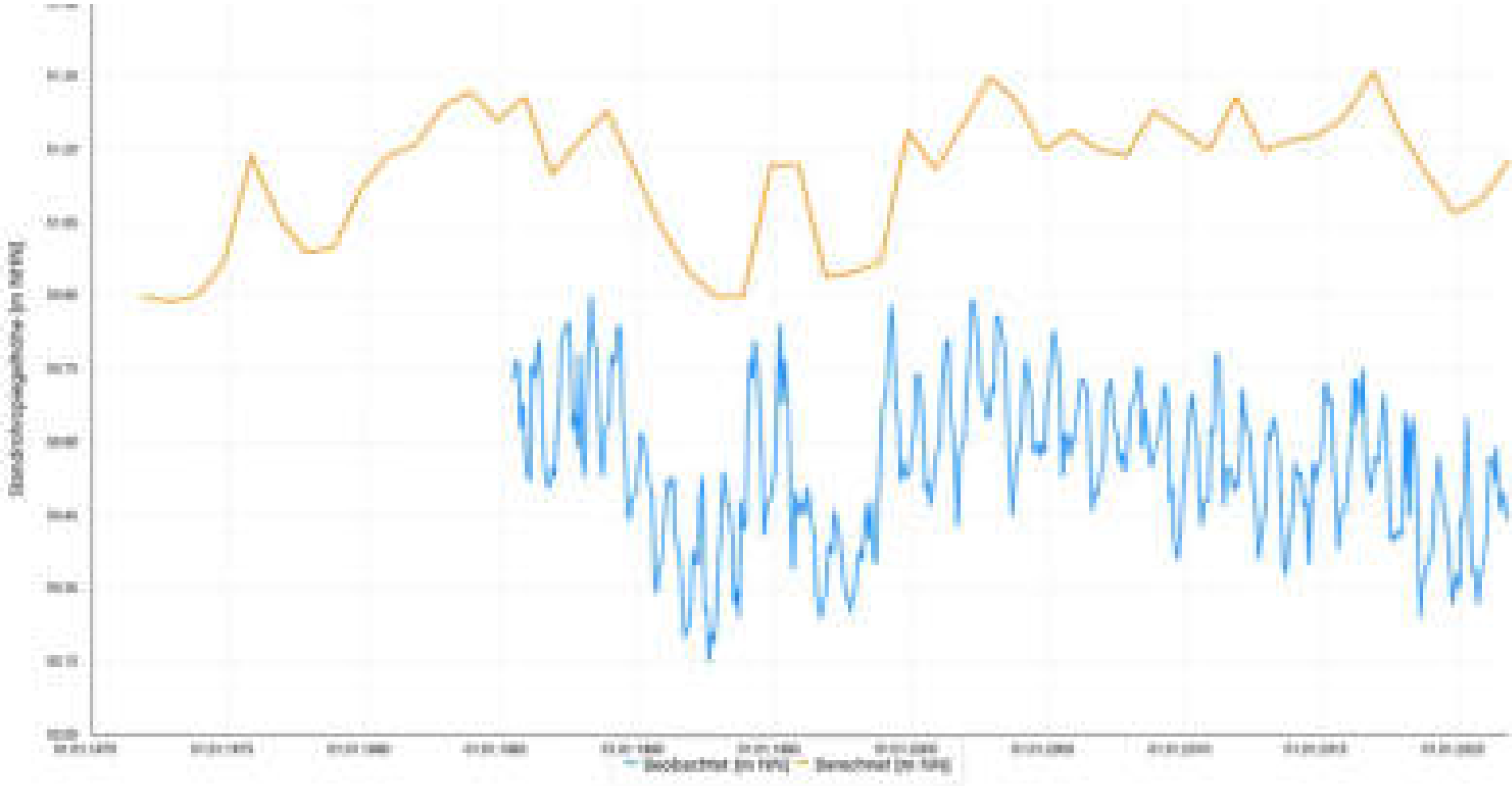
Kartierkennzeichen: 1

UK-Filter: 40,93

Modellleiter: 4

Mittlere Abw. berechn. Werte	
zu beob.:	0,56
zu beob. zum Zeitp. 2021 :	0,65
Korrelationskoeff.:	0,47
RMSE:	0,58

Schwankungsbreite Werte	
Min. der beob.:	50,35
Max. der beob.:	50,86
Diff. Min/Max. der beob.:	0,51
Min. der berechn.:	50,90
Max. der berechn.:	51,36
Diff. Min/Max. der berechn.:	0,46



28 908301 Brueggen

ProID: 6458167

GW-Horizont: 8

Geländehöhe: 58,58

Kartierkennzeichen: 1

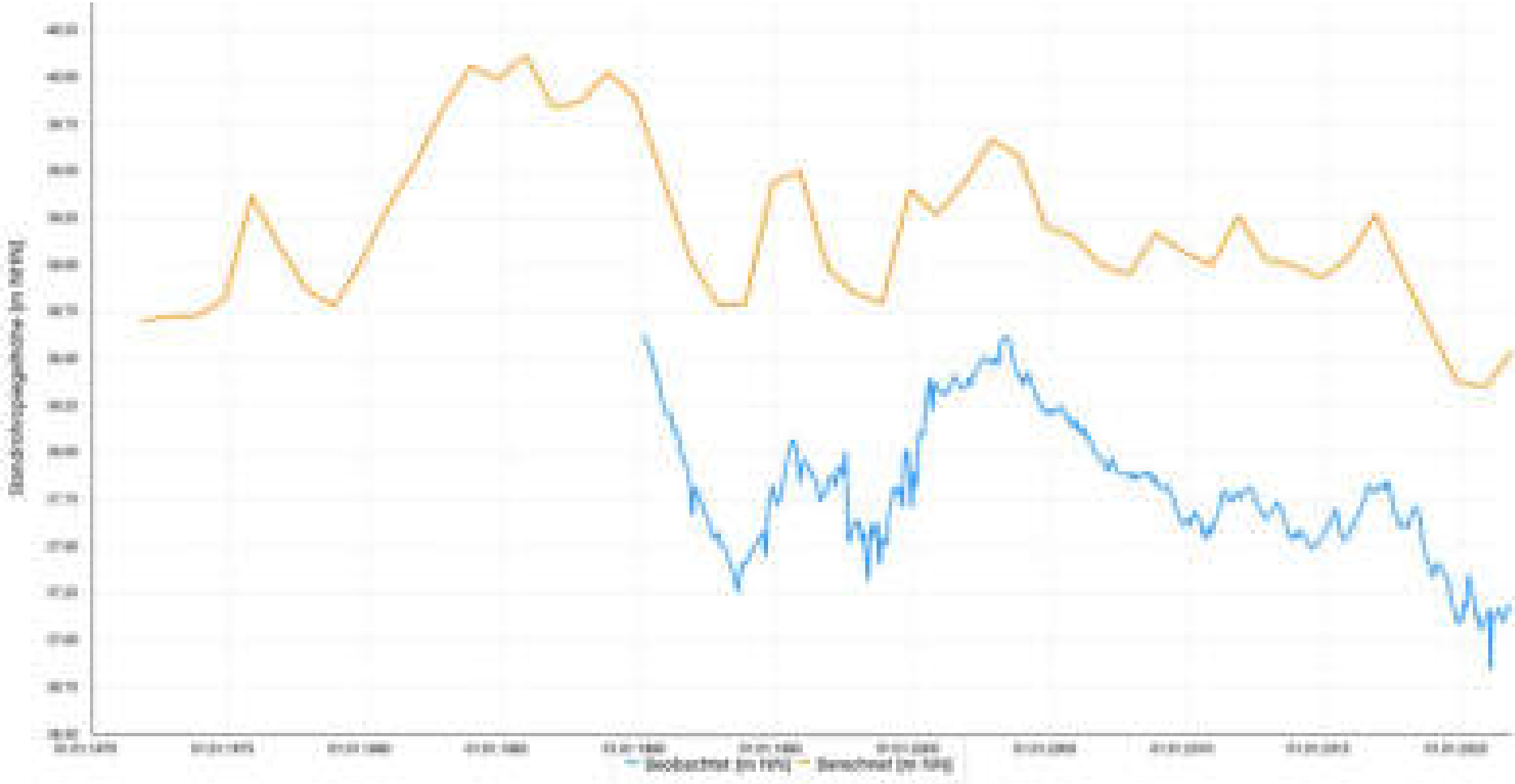
UK-Filter: 33,49

Modellleiter: 5

Mittlere Abw. berechn. Werte	
zu beob.:	1,29
zu beob. zum Zeitp. 2021 :	1,36

Korrelationskoeff.:	0,89
RMSE:	1,31

Schwankungsbreite Werte	
Min. der beob.:	36,85
Max. der beob.:	38,48
Diff. Min/Max. der beob.:	1,63
Min. der berechn.:	38,35
Max. der berechn.:	39,67
Diff. Min/Max. der berechn.:	1,32



28 908323 Krinsend

ProID: 6458163

GW-Horizont: 6D

Geländehöhe: 59,44

Kartierkennzeichen: OA

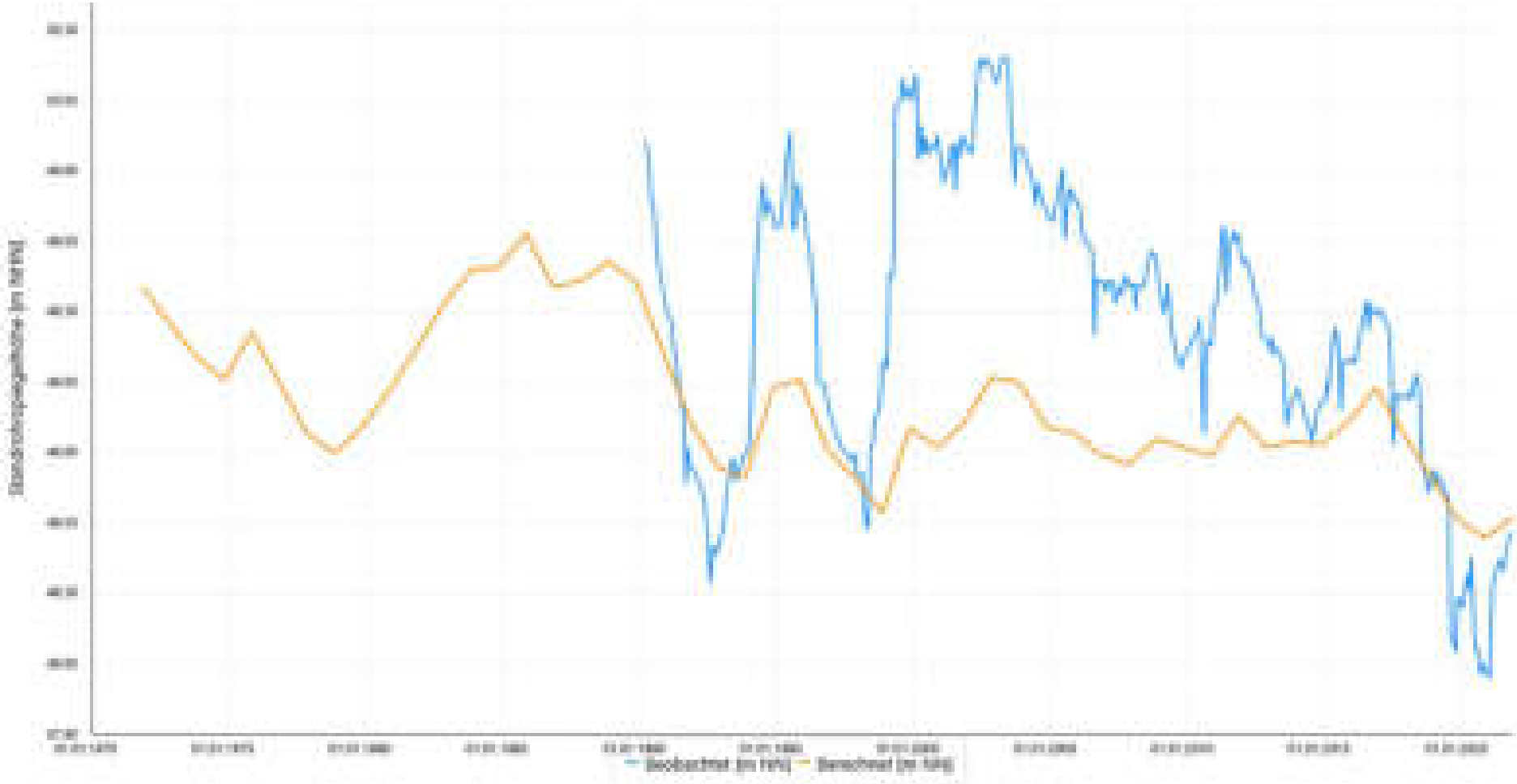
UK-Filter: -21,75

Modellleiter: 8

Mittlere Abw. berechn. Werte	
zu beob.:	0,44
zu beob. zum Zeitp. 2021 :	0,07

Korrelationskoeff.:	0,70
RMSE:	0,54

Schwankungsbreite Werte	
Min. der beob.:	48,00
Max. der beob.:	50,13
Diff. Min/Max. der beob.:	2,13
Min. der berechn.:	48,50
Max. der berechn.:	49,16
Diff. Min/Max. der berechn.:	0,66



28 908371 Leuther Mühle

ProID: 6458199

GW-Horizont: 16

Geländehöhe: 38,26

Kartierkennzeichen: 1

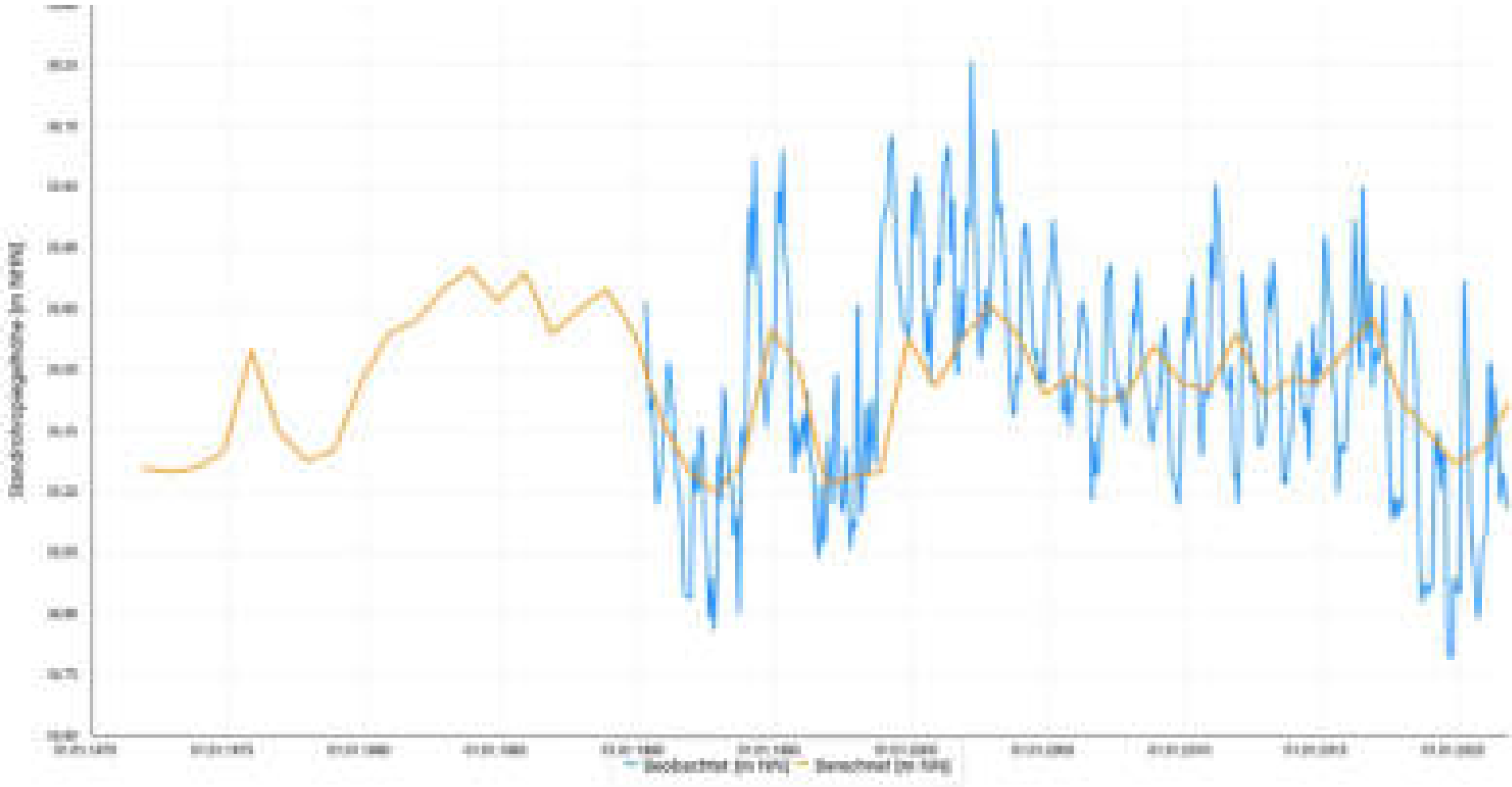
UK-Filter: 29,18

Modellleiter: 1

Mittlere Abw. berechn. Werte	
zu beob.:	0,21
zu beob. zum Zeitp. 2021 :	0,13

Korrelationskoeff.:	0,42
RMSE:	0,28

Schwankungsbreite Werte	
Min. der beob.:	35,10
Max. der beob.:	36,05
Diff. Min/Max. der beob.:	0,95
Min. der berechn.:	35,20
Max. der berechn.:	35,66
Diff. Min/Max. der berechn.:	0,46



21 908621 Commerden

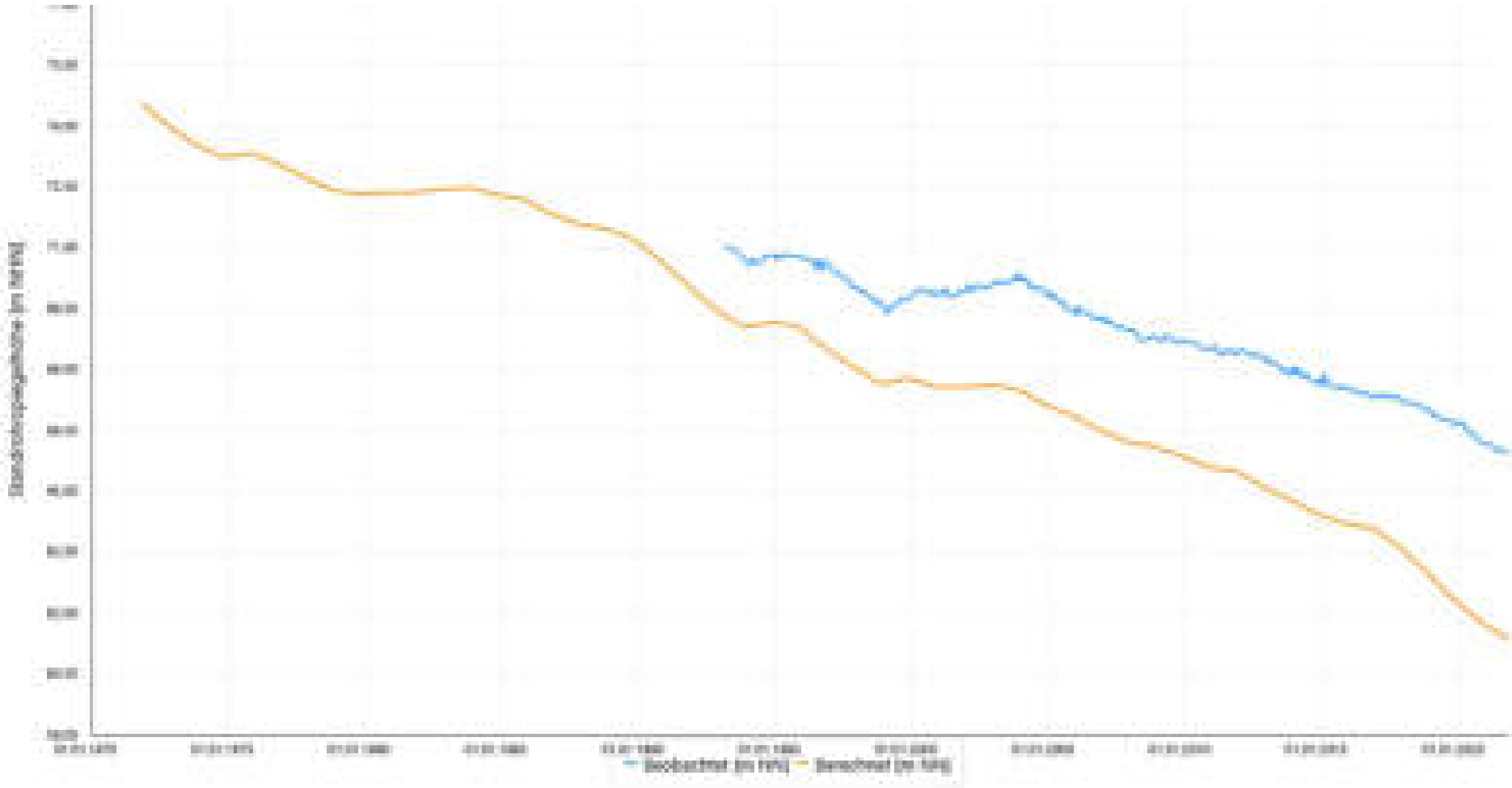
ProID: 6457777

GW-Horizont: 6D  
Kartierkennzeichen: 1  
Modellleiter: 6

Geländehöhe: 96,06  
UK-Filter: 59,01

Mittlere Abw. berechn. Werte	
zu beob.:	2,95
zu beob. zum Zeitp. 2021 :	4,38
Korrelationskoeff.:	0,99
RMSE:	3,08

Schwankungsbreite Werte	
Min. der beob.:	65,36
Max. der beob.:	70,73
Diff. Min/Max. der beob.:	5,37
Min. der berechn.:	60,50
Max. der berechn.:	69,18
Diff. Min/Max. der berechn.:	8,68



21 908701 Bischoffshütte

ProID: 6457596

GW-Horizont: 16

Geländehöhe: 84,27

Kartierkennzeichen: 1

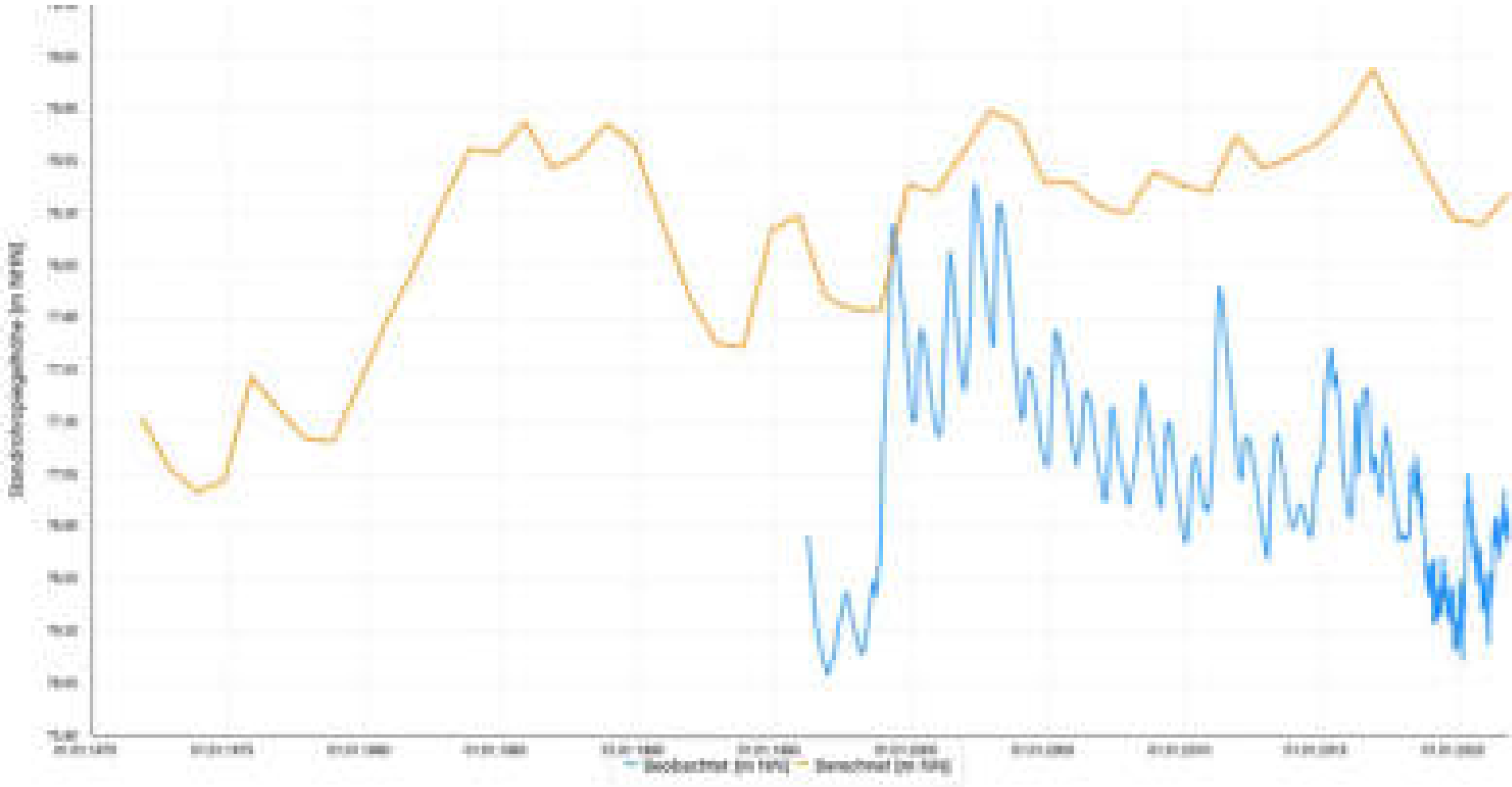
UK-Filter: 65,84

Modellleiter: 5

Mittlere Abw. berechn. Werte	
zu beob.:	1,44
zu beob. zum Zeitp. 2021 :	1,54

Korrelationskoeff.:	0,33
RMSE:	1,51

Schwankungsbreite Werte	
Min. der beob.:	76,17
Max. der beob.:	78,16
Diff. Min/Max. der beob.:	1,99
Min. der berechn.:	77,84
Max. der berechn.:	78,99
Diff. Min/Max. der berechn.:	1,15



21 909041 Wassenberg 1

ProID: 30563673

GW-Horizont: 04

Geländehöhe: 72,14

Kartierkennzeichen: 1

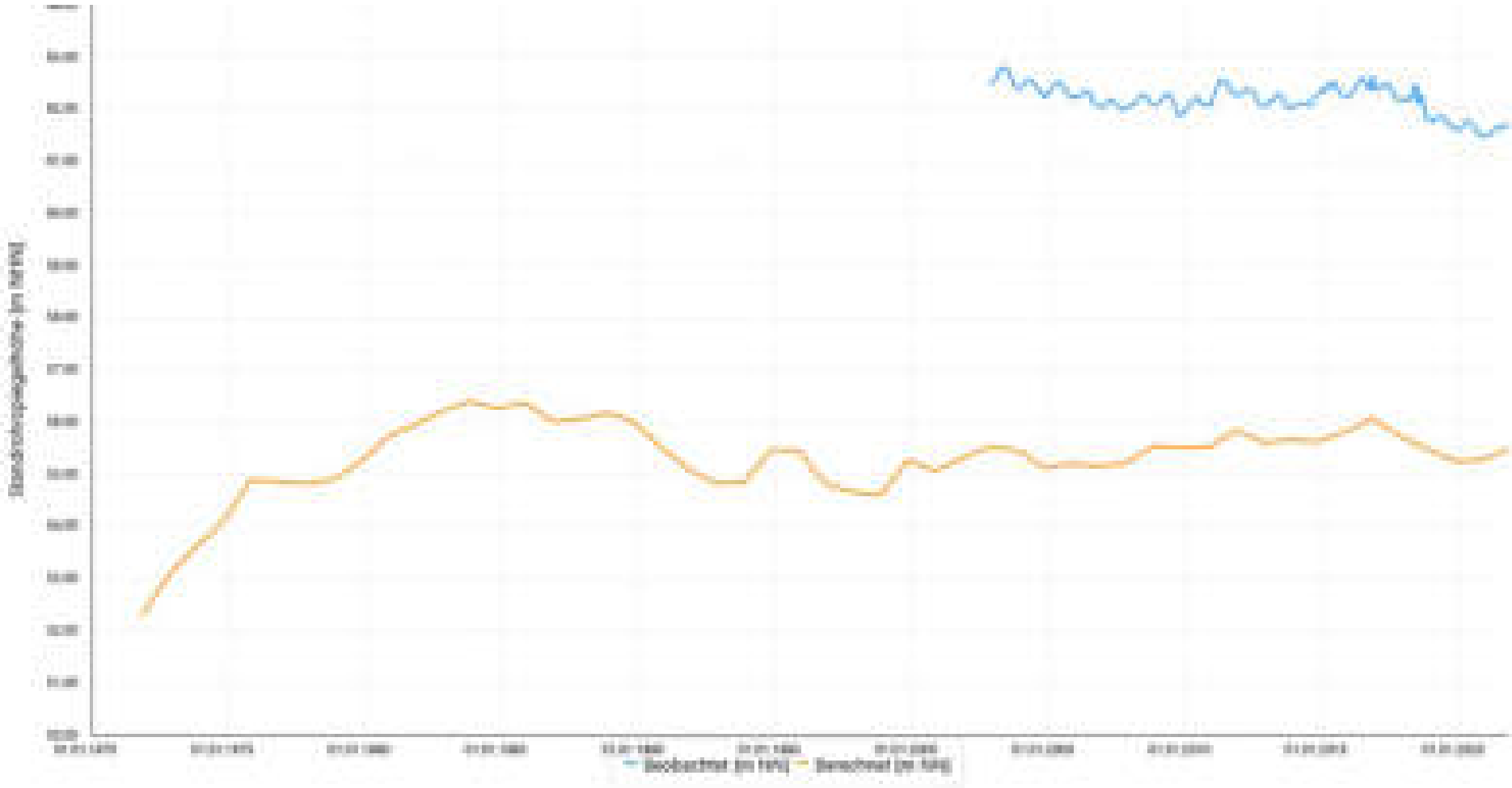
UK-Filter: 56,06

Modellleiter: 4

Mittlere Abw. berechn. Werte	
zu beob.:	6,57
zu beob. zum Zeitp. 2021 :	6,22

Korrelationskoeff.:	0,37
RMSE:	6,58

Schwankungsbreite Werte	
Min. der beob.:	61,49
Max. der beob.:	62,51
Diff. Min/Max. der beob.:	1,02
Min. der berechn.:	55,13
Max. der berechn.:	56,07
Diff. Min/Max. der berechn.:	0,94





28 917373 Neurath.N.

ProID: 5620863

GW-Horizont: 05

Geländehöhe: 91,07

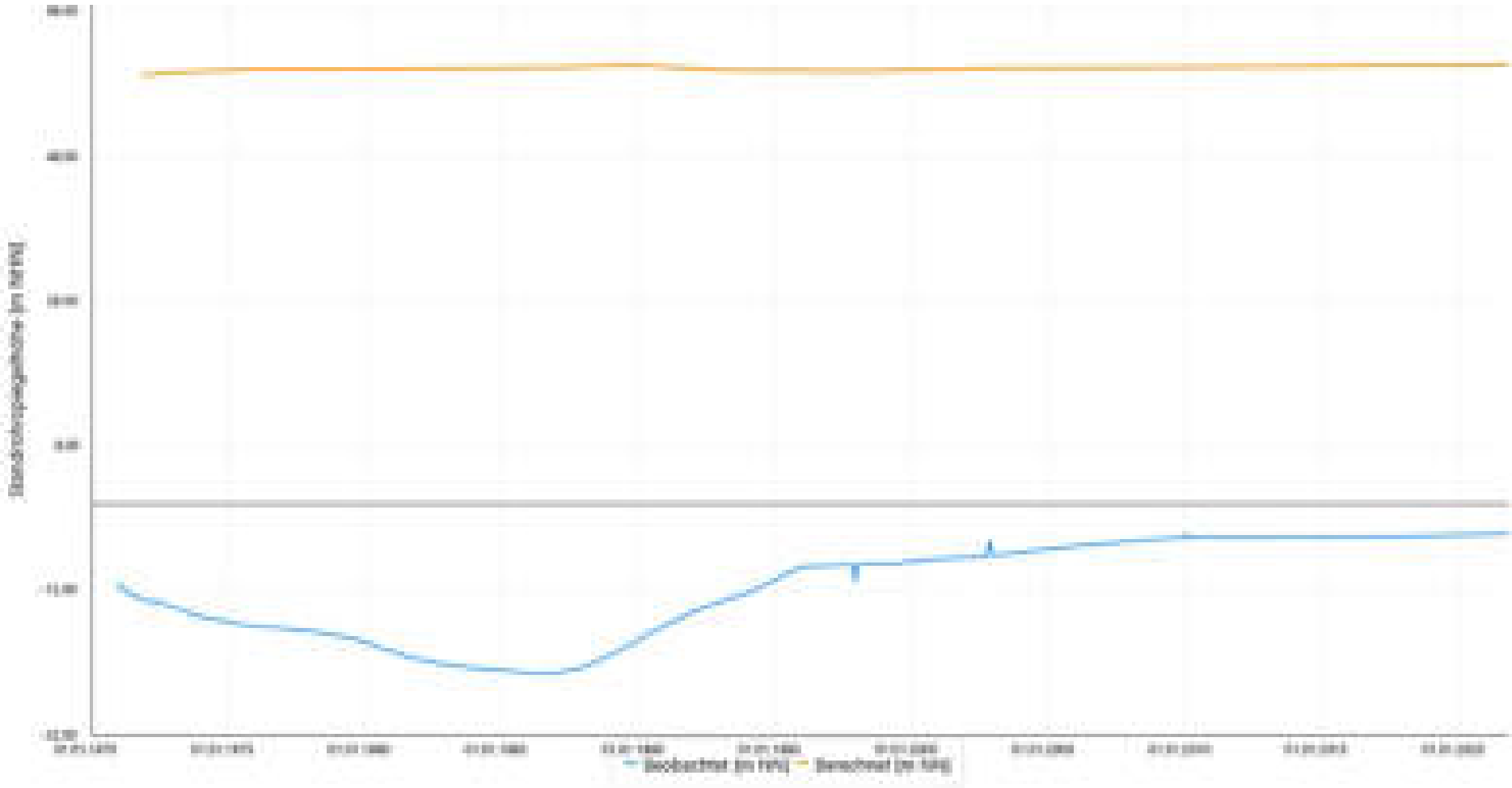
Kartierkennzeichen: 1

UK-Filter: -71,90

Modellleiter: 9

Mittlere Abw. berechn. Werte	
zu beob.:	71,51
zu beob. zum Zeitp. 2021 :	64,84
Korrelationskoeff.:	0,20
RMSE:	71,83

Schwankungsbreite Werte	
Min. der beob.:	-23,55
Max. der beob.:	-4,01
Diff. Min/Max. der beob.:	19,54
Min. der berechn.:	57,46
Max. der berechn.:	60,80
Diff. Min/Max. der berechn.:	3,34



28 919261 Norf 2

ProID: 5620948

GW-Horizont: 19

Geländehöhe: 39,90

Kartierkennzeichen: 1

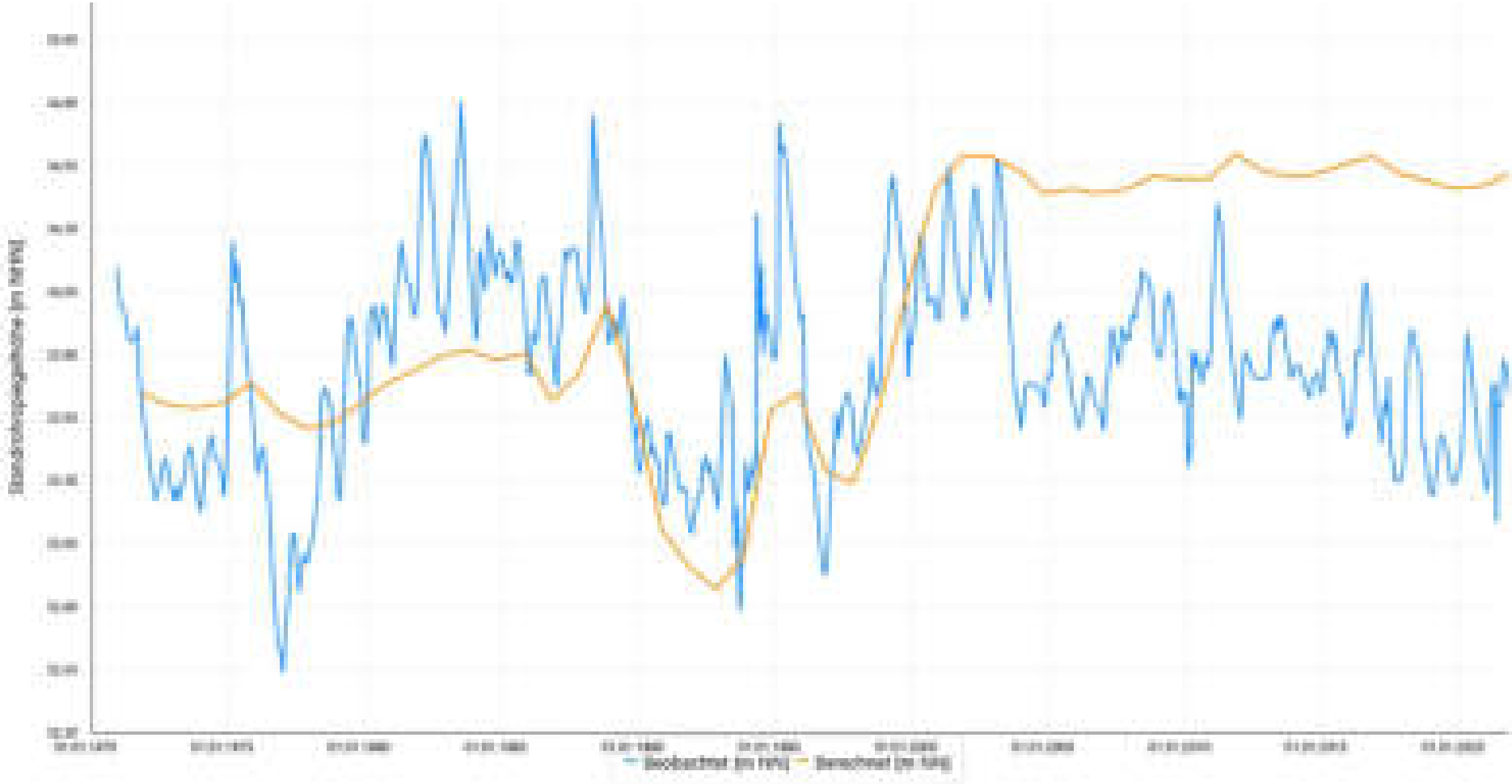
UK-Filter: 6,37

Modellleiter: 3

Mittlere Abw. berechn. Werte	
zu beob.:	0,52
zu beob. zum Zeitp. 2021 :	0,91

Korrelationskoeff.:	0,26
RMSE:	0,63

Schwankungsbreite Werte	
Min. der beob.:	32,55
Max. der beob.:	34,57
Diff. Min/Max. der beob.:	2,02
Min. der berechn.:	32,87
Max. der berechn.:	34,60
Diff. Min/Max. der berechn.:	1,73



28 919471 Neukirch.2

ProID: 5620982

GW-Horizont: 18

Geländehöhe: 58,31

Kartierkennzeichen: 1

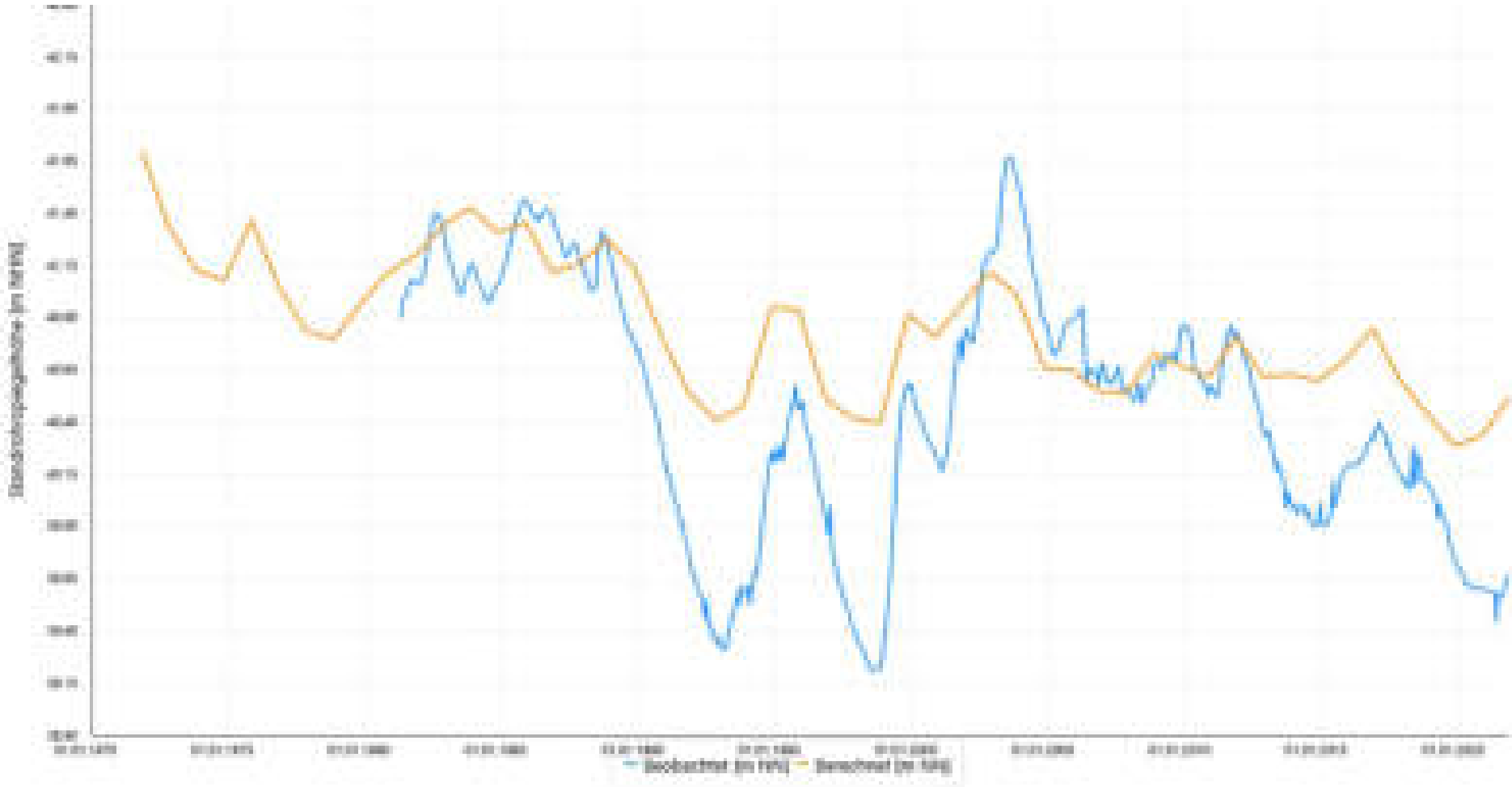
UK-Filter: 32,18

Modellleiter: 3

Mittlere Abw. berechn. Werte	
zu beob.:	0,44
zu beob. zum Zeitp. 2021 :	0,83

Korrelationskoeff.:	0,84
RMSE:	0,56

Schwankungsbreite Werte	
Min. der beob.:	39,33
Max. der beob.:	41,45
Diff. Min/Max. der beob.:	2,12
Min. der berechn.:	40,29
Max. der berechn.:	41,43
Diff. Min/Max. der berechn.:	1,14



28 919472 Neukirch.2

ProID: 5620983

GW-Horizont: 5

Geländehöhe: 58,31

Kartierkennzeichen: 5

UK-Filter: -20,57

Modellleiter: 4

Mittlere Abw. berechn. Werte	
zu beob.:	0,46
zu beob. zum Zeitp. 2021 :	0,93
Korrelationskoeff.:	0,82
RMSE:	0,58

Schwankungsbreite Werte	
Min. der beob.:	39,33
Max. der beob.:	41,46
Diff. Min/Max. der beob.:	2,13
Min. der berechn.:	40,29
Max. der berechn.:	41,42
Diff. Min/Max. der berechn.:	1,13

